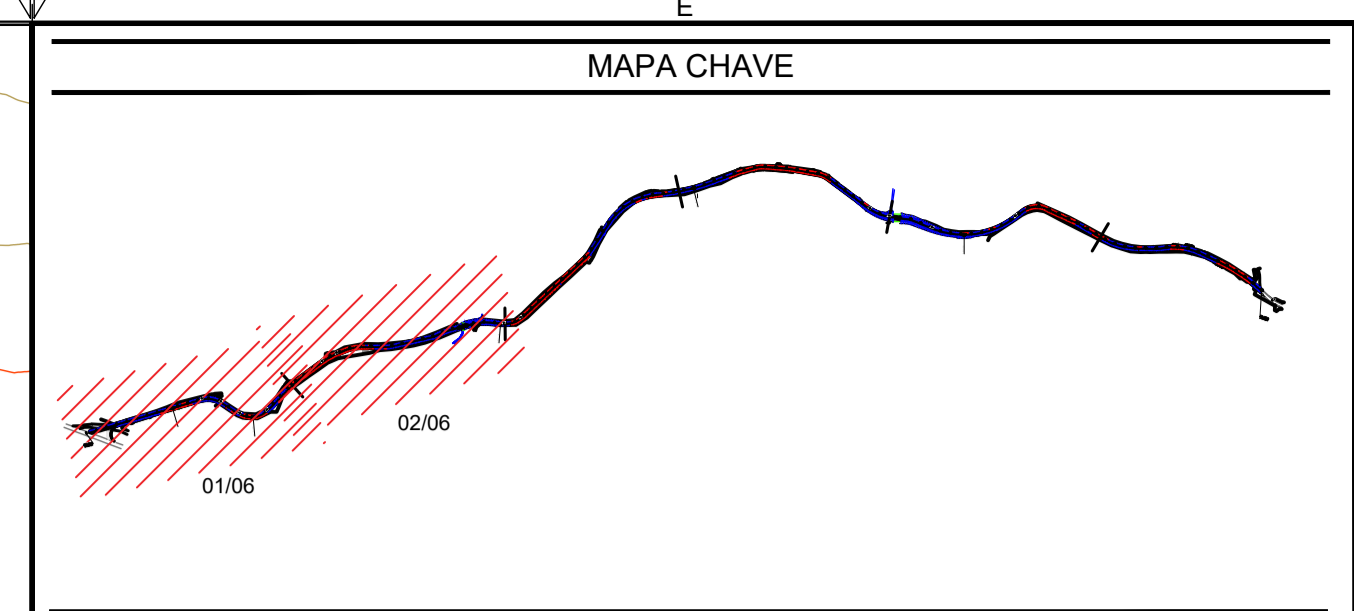
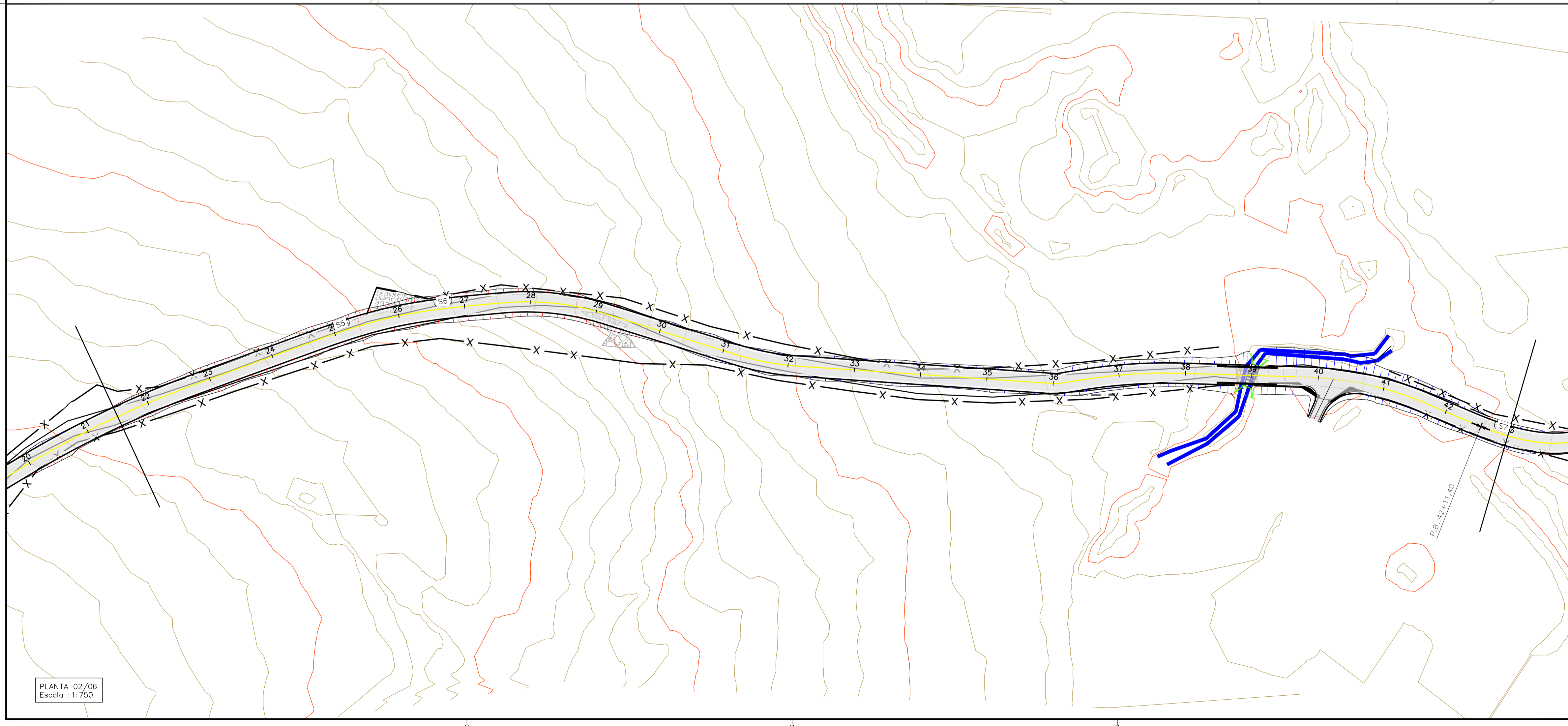


PLANTA 01/06
Escala : 1:750



OBSERVAÇÕES

1. MEDIDAS, COORDENADAS E ELEVACOES EM METRO, EXCETO ONDE INDICADO.
2. AS ELEVACOES DE PROJETO INDICADAS REFEREM-SE AO PAVIMENTO ACABADO.
3. DURANTE A IMPLANTACAO DAS OBRAS, TODOS OS AJUSTES NECESSARIOS PARA GARANTIR A CORRETA EXECUCAO E PADROES DE QUALIDADE DEVERAO SER COMUNICADOS E APROVADOS PELO CLIENTE SEMPRE OBSERVANDO AS ESPECIFICACOES E REQUISITOS DO PROJETO.
4. MEDIDAS ROTINEIRAS DE BOAS PRATICAS DE CONSTRUCAO DEVERAO SER PREVISTAS E ASSOCIADAS A UM DETALHAMENTO DOS ASPECTOS INERENTES AS CONDICOES LOCAIS, ESPECIFICAMENTE QUANTO AOS ASPECTOS AMBIENTAIS E DE SEGURANCA.
5. O PROJETO FOI REALIZADO COM BASE NO LEVANTAMENTO TOPOGRAFICO



PLANTA 02/06
Escala : 1:750

LEGENDA

NORTE	GREIDE	MALHA DE COORDENADAS
CURVAS DE NIVEL	TERRENO	
ESTAAQUEAMENTO	AREA DE CORTE	
BORDO - PISTA	AREA DE ATERRO	
GUIA - PASSEIO		
PAVIMENTO		
PASSEIO		

OFFSET DE CORTE
TALUDE DE CORTE E ATERRO
OFFSET DE ATERRO

REVISÃO	DESCRIÇÃO	TIPO	ELABORADO	VERIFICADO	DATA
00	EMISSÃO INICIAL	EXE	ASM	MLP	26/01/26

TIPOS DE EMISSÃO	ATP - ANTEPROJETO BSC - BÁSICO EXE - EXECUTIVO	APV - APROVADO PCT - P/ CONSTRUÇÃO ASB - "AS BUILT"	CNC - CANCELADO
------------------	--	---	-----------------

OBJETIVA
PROJETOS E SERVIÇOS

ELABORAÇÃO:
OBJETIVA PROJETOS E SERVIÇOS

AV. BARÃO HOMEM DE MELO, Nº 3280, NOVA GRANADA
BELO HORIZONTE - MG - CEP: 30494-080
TEL.: (31) 3347-4405 / (31) 3347-79 / (31) 3571-1920
EMAIL: contato@grupoprojetos.com.br

REALIZAÇÃO:
PREFEITURA MUNICIPAL DE PARACATU

AV. SÃO JOÃO PAULO II, 2045, BAIRRO PARACATUZINHO
PARACATU-MG - CEP: 38603-401
TEL.: (38) 34679-0300

PROJETO DE INFRAESTRUTURA
ESTRADA ARACAJAS - PARACATU-MG

PROJETO DE SINALIZAÇÃO

AUTORIA DO PROJETO: JULIANA GONCALVES OLIVEIRA CREA MG - 239787/D	CONTRATANTE DO PROJETO: RESPONSÁVEL DA CONTRATANTE
---	---

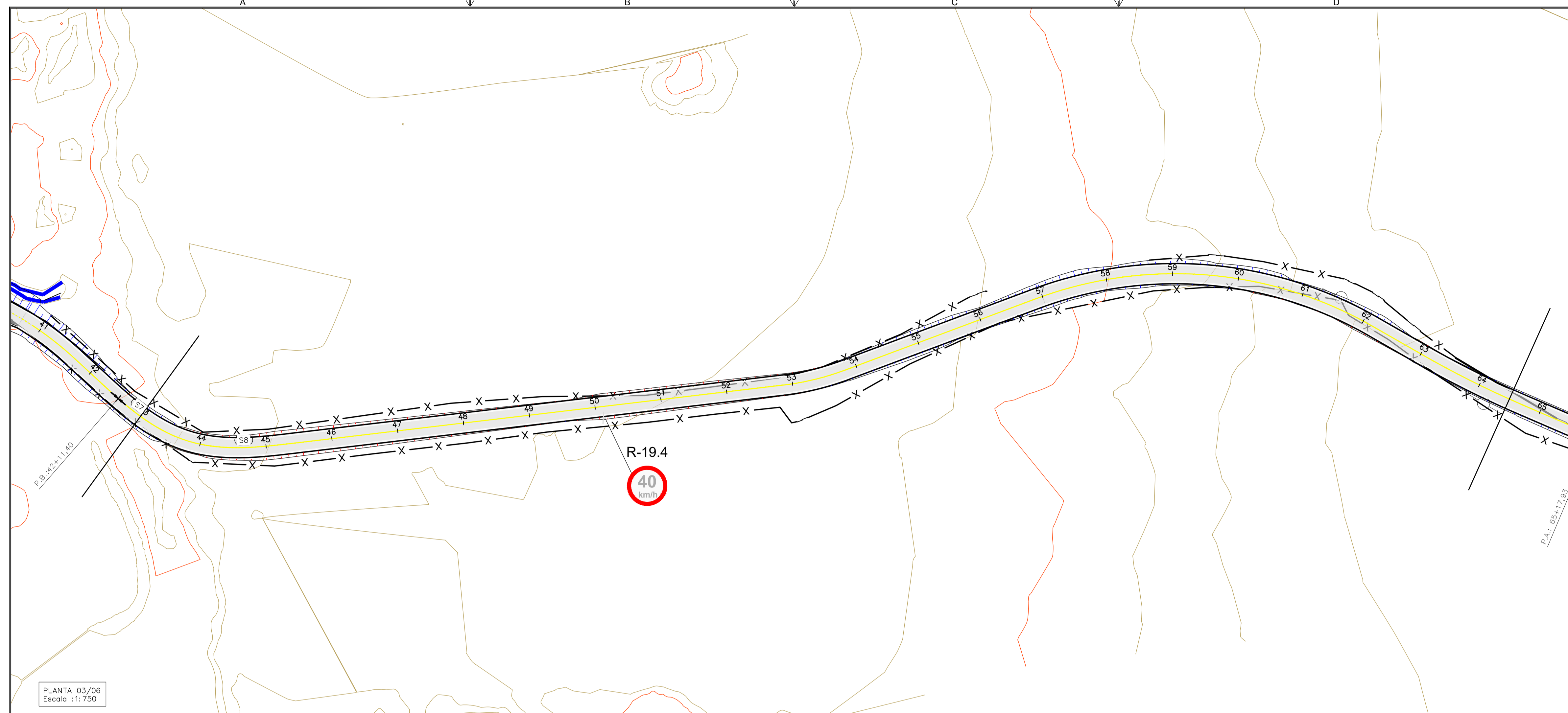
DATA: JANEIRO/2026	ESCALA: INDICADA	CÓDIGO: PRJ-GEO
-----------------------	---------------------	--------------------

TÍTULO DOS DESENHOS:
ESTRADA ARACAJAS
PROJETO DE SINALIZAÇÃO
PLANTA

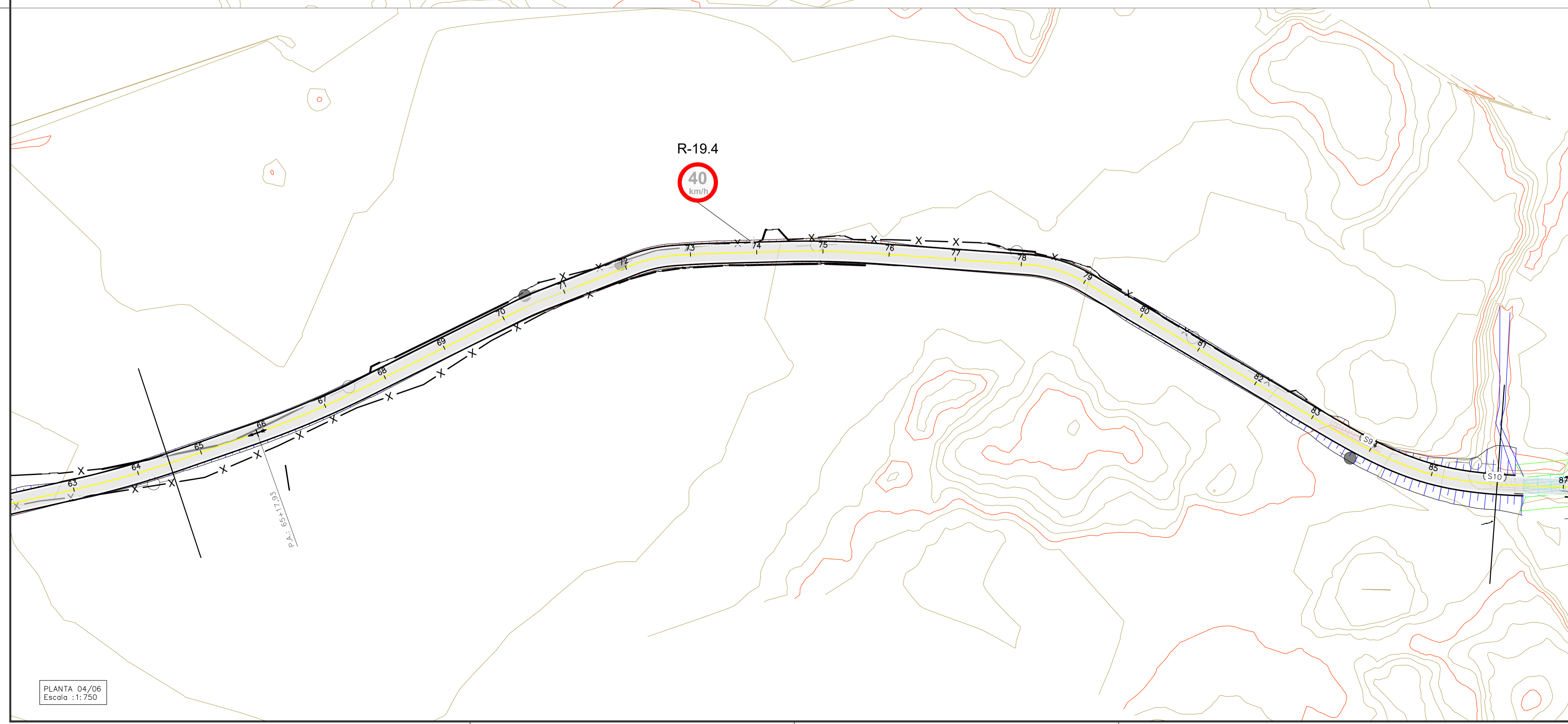
PRANCHA:
01/06

DIREITOS AUTORAIS RESERVADOS. PROIBIDO REPRODUÇÃO, DIVULGAÇÃO OU ALTERAÇÃO SEM ORDEM EXPRESSA DO AUTOR.

TÍTULO DOS DESENHOS:
S24-190209-EXE-SIN-0101-REV03.DWG

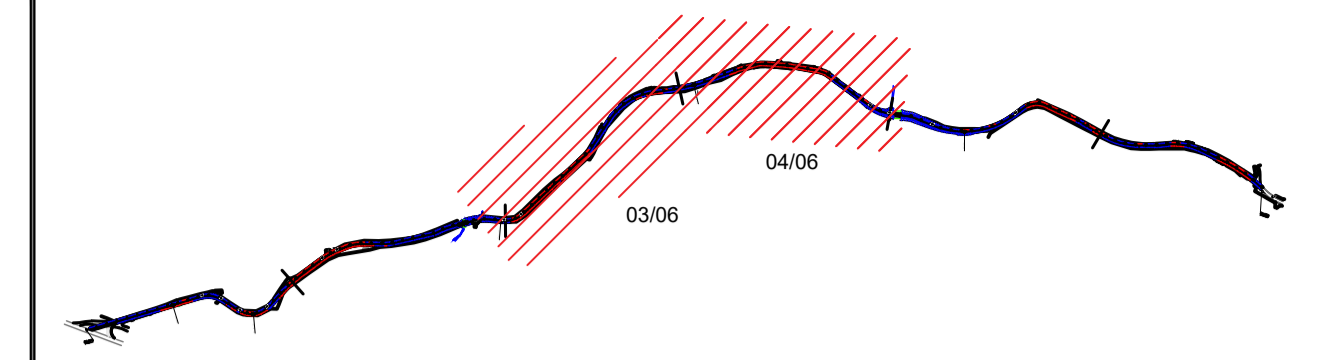


PLANTA 03/06
Escala : 1:750



PLANTA 04/06
Escala : 1:750

MAPA CHAVE



OBSERVAÇÕES

1. MEDIDAS, COORDENADAS E ELEVACOES EM METRO, EXCETO ONDE INDICADO.
2. AS ELEVACOES DE PROJETO INDICADAS REFEREM-SE AO PAVIMENTO ACABADO.
3. DURANTE A IMPLANTACAO DAS OBRAS, TODOS OS AJUSTES NECESSARIOS PARA GARANTIR A CORRETA EXECUCAO E PADROES DE QUALIDADE DEVERAO SER COMUNICADOS E APROVADOS PELO CLIENTE SEMPRE OBSERVANDO AS ESPECIFICACOES E REQUISITOS DO PROJETO.
4. MEDIDAS ROTINEIRAS DE BOAS PRATICAS DE CONSTRUCAO DEVERAO SER PREVISTAS E ASSOCIADAS A UM DETALHAMENTO DOS ASPECTOS INERENTES AS CONDIÇÕES LOCAIS, ESPECIFICAMENTE QUANTO AOS ASPECTOS AMBIENTAIS E DE SEGURANCA.
5. O PROJETO FOI REALIZADO COM BASE NO LEVANTAMENTO TOPOGRAFICO

LEGENDA

	NORTE		GREIDE		MALHA DE COORDENADAS
	CURVAS DE NIVEL		TERRENO		$E=+72.000$ $N=8.597.950$
	ESTAQUEAMENTO		ÁREA DE CORTE		ÁREA DE ATERRO
	BORDO - PISTA		ÁREA DE ATERRO		OFFSET DE CORTE
	GUIA - PASSEIO		ÁREA DE ATERRO		TALUDE DE CORTE E ATERRO
	PAVIMENTO		ÁREA DE ATERRO		OFFSET DE ATERRO
	PASSEIO				

REVISÃO	DESCRIÇÃO	TIPO	ELABORADO	VERIFICADO	DATA
00	EMISSÃO INICIAL	EXE	ASM	MLP	26/01/26

TIPOS DE EMISSÃO	ATP - ANTEPROJETO BSC - BÁSICO EXE - EXECUTIVO	APV - APROVADO PCT - P/ CONSTRUÇÃO ASB - "AS BUILT"	CNC - CANCELADO
------------------	--	---	-----------------

OBJETIVA PROJETOS E SERVIÇOS

ELABORAÇÃO: OBJETIVA PROJETOS E SERVIÇOS

AV. BARÃO HOMEM DE MELO, Nº 3280, NOVA GRANADA
BELO HORIZONTE - MG - CEP: 30494-080
TEL: (31) 3347-4405 / (31) 3347-79 / (31) 3571-1920
EMAIL: contato@grupoprojetosengenharia.com.br

REALIZAÇÃO: PREFEITURA MUNICIPAL DE PARACATU

AV. SÃO JOÃO PAULO II, 2045, BAIRRO PARACATUZINHO
PARACATU-MG - CEP: 38603-401
TEL.: (35) 34679-0300

PROJETO DE INFRAESTRUTURA
ESTRADA ARAÇAJÁS - PARACATU-MG

PROJETO DE SINALIZAÇÃO

AUTORIA DO PROJETO: JULIANA GONÇALVES OLIVEIRA CREA MG - 239787/D	CONTRATANTE DO PROJETO: RESPONSÁVEL DA CONTRATANTE
---	---

DATA: JANEIRO/2026	ESCALA: INDICADA	CÓDIGO: PRJ-GEO
-----------------------	---------------------	--------------------


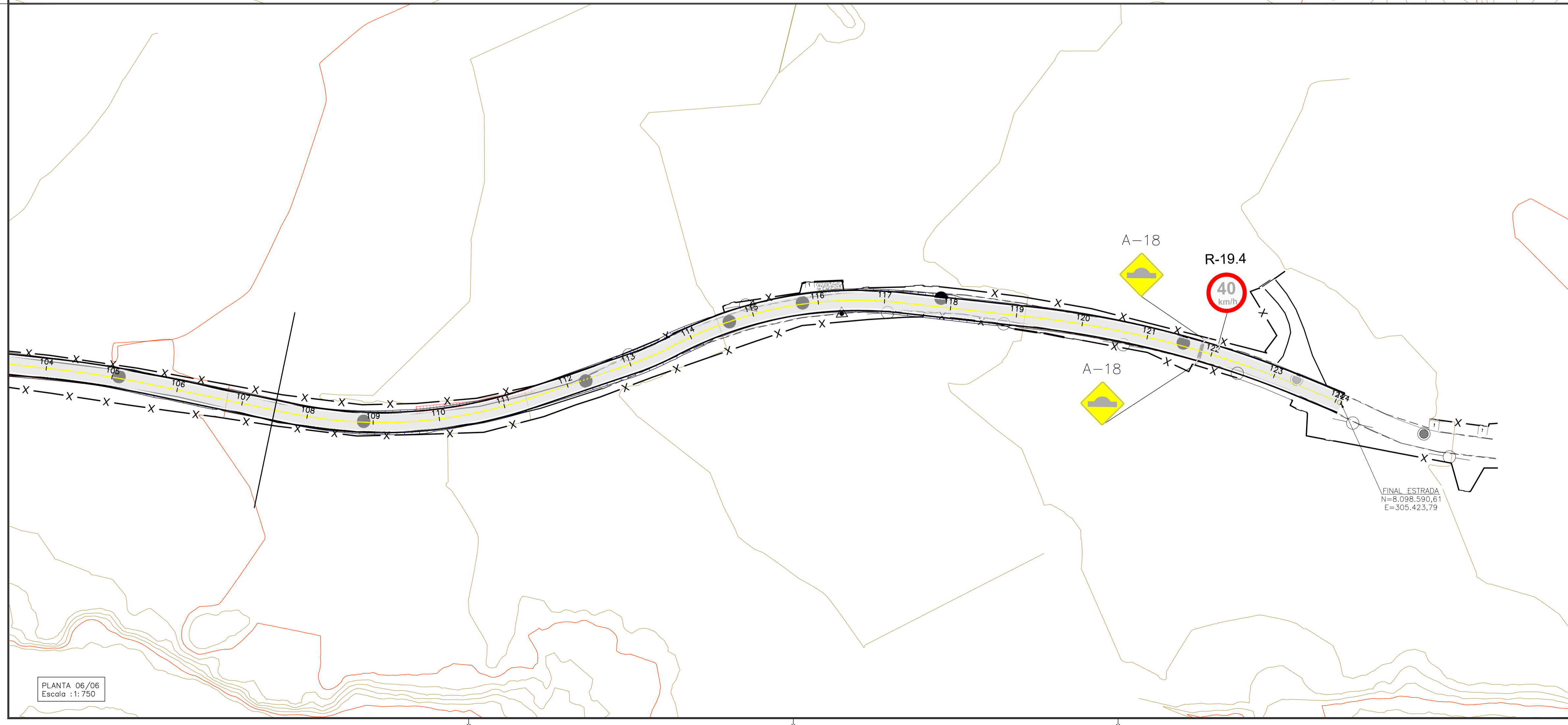
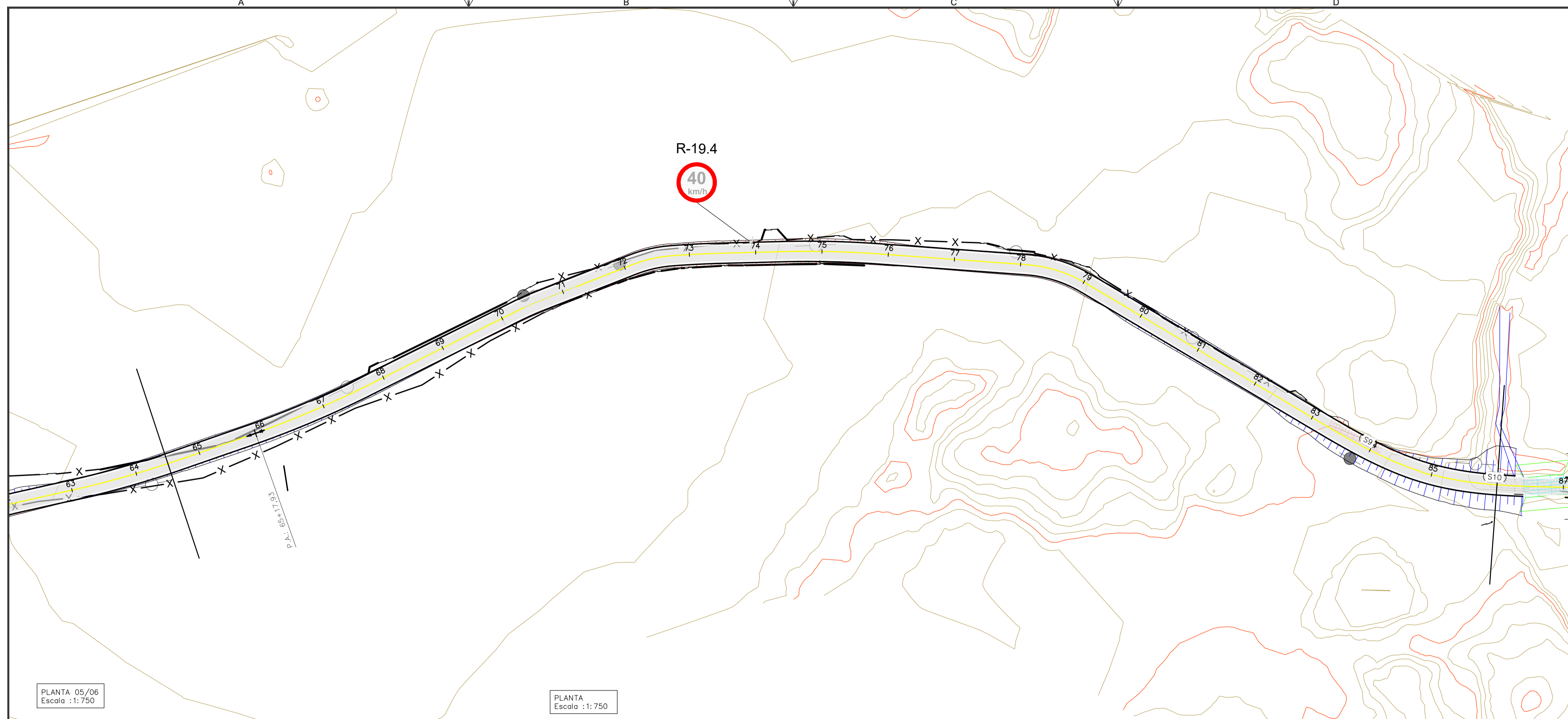
TÍTULO DOS DESENHOS:
ESTRADA ARAÇAJÁS
PROJETO DE SINALIZAÇÃO
PLANTA

DIREITOS AUTORAIS RESERVADOS. PROIBIDO REPRODUÇÃO, DIVULGAÇÃO OU ALTERAÇÃO SEM ORDEM EXPRESSA DO AUTOR.

TÍTULO DOS DESENHOS:
SSM-09089-EXE-SM-0101-REV03.DWG

PRANCHA: 02/06

FORMATO - A1
841x594mm



LEGENDA

NORTE	GREIDE	MALHA DE COORDENADAS
CURVAS DE NÍVEL	TERRENO	
ESTAAQUEAMENTO	ÁREA DE CORTE	
BORDO - PISTA	ÁREA DE ATERRO	
GUIA - PASSEIO		
PAVIMENTO		
PASSEIO		

REVISÃO	DESCRIÇÃO	TIPO	ELABORADO	VERIFICADO	DATA
00	EMIÇÃO INICIAL	EXE	ASM	MLP	26/01/26

TIPOS DE EMISSÃO	ATP - ANTEPROJETO BSC - BÁSICO EXE - EXECUTIVO	APV - APROVADO PCT - P/ CONSTRUÇÃO ASB - "AS BUILT"	CNC - CANCELADO
------------------	--	---	-----------------

OBJETIVA PROJETOS E SERVIÇOS

REALIZAÇÃO: **OBJETIVA PROJETOS E SERVIÇOS**

AV. BARÃO HOMEM DE MELO, Nº 3280, NOVA GRANADA, BELO HORIZONTE - MG - CEP: 30494-080
TEL.: (31) 3347-4405 / (31) 3347-79 / (31) 3571-1920
EMAIL: contato@grupoprojetosengenharia.com.br

REALIZAÇÃO: **PREFEITURA MUNICIPAL DE PARACATU**

AV. SÃO JOÃO PAULO II, 2045, BAIRRO PARACATUZINHO, PARACATU - MG - CEP: 38603-401
TEL.: (38) 34679-0300

PROJETO DE INFRAESTRUTURA
ESTRADA ARAÇAJÁS - PARACATU-MG

PROJETO DE SINALIZAÇÃO

AUTORIA DO PROJETO: JULIANA GONÇALVES OLIVEIRA
CRA MG - 239787/D

CONTRATANTE DO PROJETO: RESPONSÁVEL DA CONTRATANTE

DATA: JANEIRO/2026
ESCALA: INDICADA
CÓDIGO: PRJ-GEO

TÍTULO DOS DESENHOS: ESTRADA ARAÇAJÁS, PROJETO DE SINALIZAÇÃO, PLANTA

PRINCHA: 03/06

DIREITOS AUTORAIS RESERVADOS. PROIBIDO REPRODUÇÃO, DIVULGAÇÃO OU ALTERAÇÃO SEM ORDEM EXPRESSA DO AUTOR.

TÍTULO DOS DESENHOS: PRJ-190909-EXE-SIN-0101-REV03.DWG

PLACAS	CÓDIGO	DIMENSÕES	ÁREA	QUANTIDADES		CÓDIGO DE CORES
				PLACAS	SUPOORTE	
	R-1	L=1,00	2,41	1	1	1
	R-19,4	ø=1,00	0,79	04	04	2
	A-18	L=1,00	1,00	2	2	4

R-1 - Parada Obrigatória
 Dimensões: L= 400mm
 Fundo: Vermelho
 Tarja: Branco
 Borda: Vermelha
 Texto: Branco
 Verso: Preto

Tabela de cotas (mm)

a	b	c	d	e	f
400	331	165	20	10	120

Placas de Regulam., Restrição, e Limitação
 Fundo: Branco
 Tarja Circular Vermelha
 Verso: Preto

Tabela de cotas (mm)

Diâmetro	a
1000	90

R-19.4 - Velocidade Máxima Permitida
 DIM: Ø=1,00m

Tabela de cotas (mm)

a	b	c	d	e	f	h
500	200	50	100	350	700	350

Placas de Advertência
 DIM: L= 1,00m
 Fundo: Amarelo
 Tarja: Preta
 Verso: Preto

Tabela de cotas (mm)

a	b	c	d
1000	20	30	63

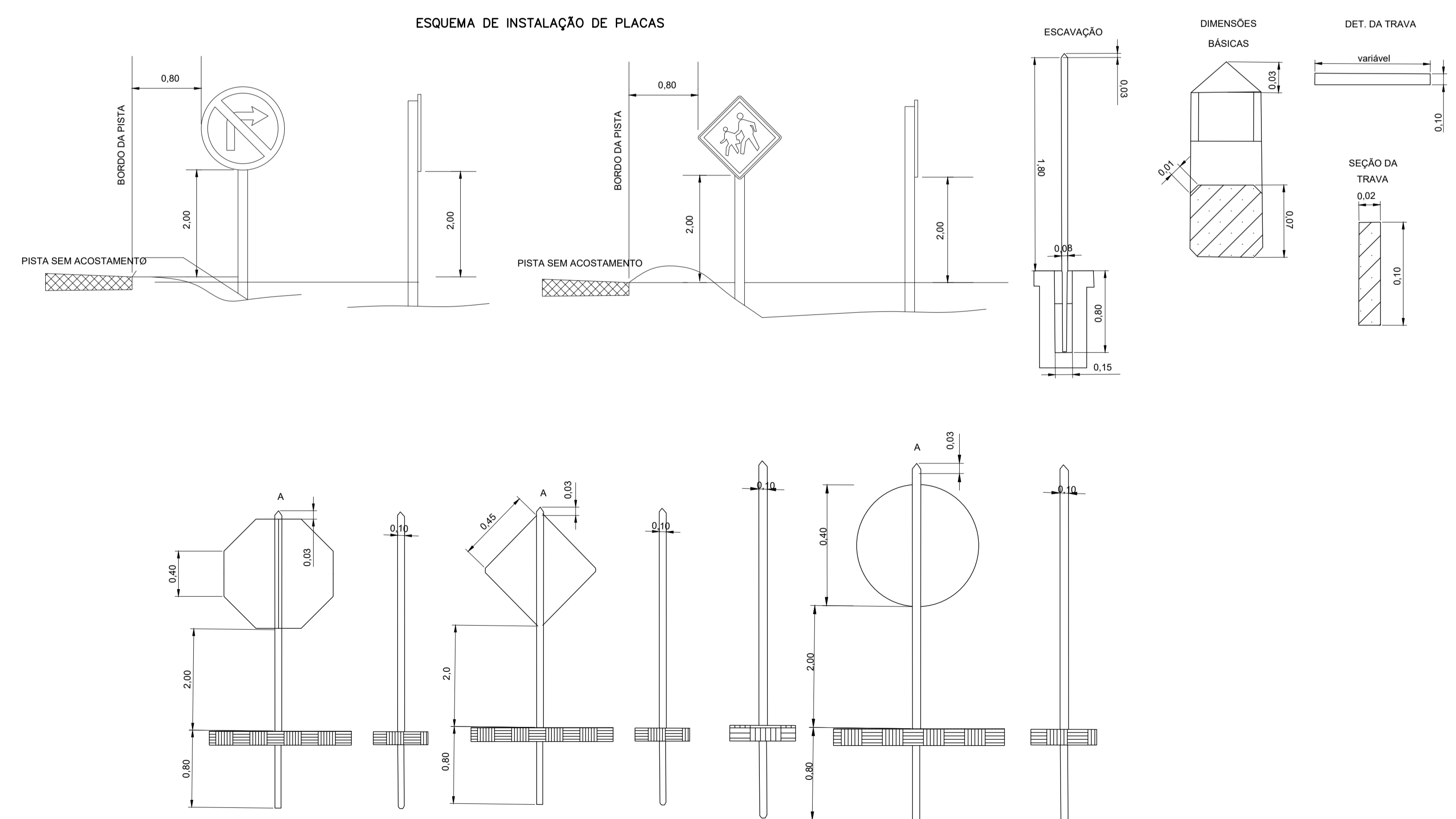
PLACAS	DESCRIÇÃO	CÓDIGO DE CORES
	Fundo: Vermelho em película retrorefletiva (ABNT 14644) Tipo II Letras e Orlas: Branco em película retrorefletiva (ABNT 14644) Tipo II	1
	Fundo: Branco em película retrorefletiva (ABNT 14644) Tipo II Letras e símbolos: Preto em película não refletiva, Tipo IV. Orla e Tarja: Vermelho em película retrorefletiva (ABNT 14644) Tipo II	3
	Fundo: Amarelo em película retrorefletiva (ABNT 14644) Tipo II Letras e setas: Preto em película não-refletiva, Tipo IV. Orlas: Preto em película não-refletiva.	4

QUANTITATIVO DE FAIXAS (SINALIZAÇÃO HORIZONTAL)

TIPO / MODELO	QUANTIDADE (M)
LBO (0.10) - branca Tinta acrílica	4.143,00
LFO-2 (1x2x0.10) amarelo Tinta acrílica	112,80
LFO-1 (0.10) amarela Tinta acrílica	2.362,00

OBSERVAÇÕES

- MEDIDAS, COORDENADAS E ELEVÇÕES EM METRO, EXCETO ONDE INDICADO.
- AS ELEVÇÕES DE PROJETO INDICADAS REFEREM-SE AO PAVIMENTO ACABADO.
- DURANTE A IMPLANTAÇÃO DAS OBRAS, TODOS OS AJUSTES NECESSÁRIOS PARA GARANTIR A CORRETA EXECUÇÃO E PADRÕES DE QUALIDADE DEVERÃO SER COMUNICADOS E APROVADOS PELO CLIENTE SEMPRE OBSERVANDO AS ESPECIFICAÇÕES E REQUISITOS DO PROJETO.
- MEDIDAS ROTINEIRAS DE BOAS PRÁTICAS DE CONSTRUÇÃO DEVERÃO SER PREVISTAS E ASSOCIADAS A UM DETALHAMENTO DOS ASPECTOS INERENTES AS CONDIÇÕES LOCAIS, ESPECIFICAMENTE QUANTO AOS ASPECTOS AMBIENTAIS E DE SEGURANÇA.
- O PROJETO FOI REALIZADO COM BASE NO LEVANTAMENTO TOPOGRÁFICO



REVISÃO	DESCRIÇÃO	TIPO	ELABORADO	VERIFICADO	DATA
00	EMISSÃO INICIAL	EXE	ASM	MLP	26/01/26

ELABORAÇÃO:
OBJETIVA PROJETOS E SERVIÇOS
 AV. BARÃO HOMEM DE MELO, Nº 3280, NOVA GRANADA, BELO HORIZONTE - MG - CEP: 30494-080
 TEL.: (31) 3347-4405 / (31) 3347-79 / (31) 3571-1920
 E-MAIL: contato@grupoprojetosengenharia.com.br

REALIZAÇÃO:
PREFEITURA MUNICIPAL DE PARACATU
 AV. SÃO JOÃO PAULO II, 2045, BAIRRO PARACATUZINHO, PARACATU-MG - CEP: 38603-401
 TEL.: (35) 34679-0300

PROJETO DE INFRAESTRUTURA
 ESTRADA ARACAJAS - PARACATU-MG

PROJETO DE SINALIZAÇÃO

AUTORIA DO PROJETO: JULIANA GONÇALVES OLIVEIRA, CRA MG - 239787/D
 CONTRATANTE DO PROJETO: RESPONSÁVEL DA CONTRATANTE

DATA: JANEIRO/2026 ESCALA: INDICADA CÓDIGO: PRJ-GEO

TÍTULO DOS DESENHOS: ESTRADA ARACAJAS PROJETO DE SINALIZAÇÃO DETALHES PRINCHA: 04/04

DIREITOS AUTORAIS RESERVADOS. PROIBIDO REPRODUÇÃO, DIVULGAÇÃO OU ALTERAÇÃO SEM ORDEM EXPRESSA DO AUTOR. TÍTULO DOS DESENHOS: PRJ-190909-EXE-SIN-0101-REV03.DWG