



PLANTA SITUAÇÃO

LEGENDA

- EIXO CORTE
- 000,000 NÍVEL TOPOGRÁFICO/EXISTENTE
- 000,000 NÍVEL IMPLANTAÇÃO/PROJETO
- 970 CURVAS DE NÍVEL
- TALUDE DE CORTE
- TALUDE DE ATERRAMENTO
- CONTENÇÃO PREVISTA
- LIMITE TALUDE VARIÁVEL ATERRAMENTO
- LIMITE TALUDE VARIÁVEL CORTE

NOTAS

1. ELEVAÇÕES E COORDENADAS EM METROS.
2. SISTEMA DE COORDENADAS PLANAS. PROJEÇÃO UTM, DATUM SIRGAS 2000 ZONA 23S.
3. PARA GEOMETRIA DOS TALUDES, EXCETO ONDE INDICADO FORAM ADOTADOS:
 - TALUDES DE CORTE EM SOLO: 1,0:1,0 (H/V);
 - TALUDES DE ATERRAMENTO: 1,5:1,0 (H/V).
4. O VOLUME DE PROJETO NÃO É RELATIVO AO SOLO EMPOLGADO.
5. NO CÁLCULO DOS VOLUMES NÃO FOI CONSIDERADO GRAU DE COMPACTAÇÃO.
6. DURANTE AS OPERAÇÕES DE CORTE E ATERRAMENTO, DEVE-SE ADOTAR RIGOROSO CONTROLE EXECUTIVO A FIM DE EVITAR INSTABILIDADES OU RUPTURAS NOS TALUDES.
7. NA EXECUÇÃO DO ATERRAMENTO, A ESPESURA MÁXIMA DAS CAMADAS SOLTAS NÃO DEVERÁ ULTRAPASSAR 0,50M, CONFORME BOAS PRÁTICAS DE COMPACTAÇÃO, A FIM DE EVITAR RECALQUES DIFERENCIAIS.
8. AS FACES DOS TALUDES DEVERÃO RECEBER COBERTURA VEGETAL POR MEIO DE SEMEADURA, HIDROSSEMEADURA OU TÉCNICA EQUIVALENTE.
9. TODAS AS CONTENÇÕES PREVISTAS NO PROJETO DE TERRAPLENAGEM SERÃO AVALIADAS E DETALHADAS NO PROJETO ESTRUTURAL E/OU PROJETO DE ESTRUTURAS GEOTÉCNICAS.

REVISÃO	DESCRIÇÃO	TIPO	ELABORADO	VERIFICADO	DATA
00	EMISSÃO INICIAL	BSC	LVL	FFG	13/12/2025

TIPO DE EMISSÃO	ATP - ANTEPROJETO BSC - BÁSICO EXE - EXECUTIVO	APV - APROVADO PCT - P/CONSTRUÇÃO ASB - "AS BUILT"	CNC - CANCELADO

ELABORAÇÃO:
OBJETIVA PROJETOS E SERVIÇOS
 RUA DESEMBARGADOR JORGE FONTANA, Nº80, SALAS 1303 E 1304 - BELVEDERE
 BELO HORIZONTE-MG - CEP.: 30.320-670
 TEL.: (31) 3347-4405 / (31) 3347-7079 / (31) 3571-1920
 EMAIL: contato@grupoprojetosengenharia.com.br

REALIZAÇÃO:
PREFEITURA MUNICIPAL DE PARACATU
 RUA DA CONTAGEM, Nº2045 - PARACATUZINHO
 PARACATU-MINAS GERAIS - CEP.: 38.603-400
 TEL.: (38) 3679-0300

CENTRO DIA - ESPAÇO DE CONVIVÊNCIA
 RUA GEORGE ARAUJO CALDAS, QD 25 - BARRIO BOM PASTOR - PARACATU - MG CEP.: 38603-124

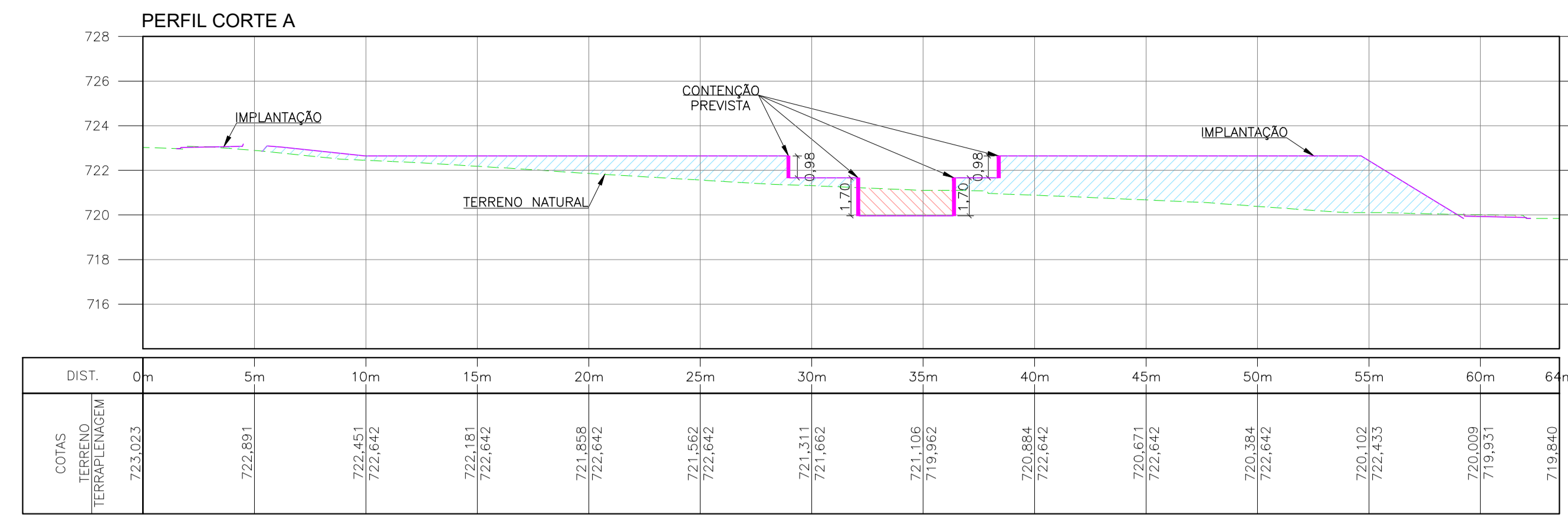
PROJETO DE TERRAPLENAGEM

RESPONSÁVEL TÉCNICO: FABIANE FERREIRA GANDA/08061/07688 OT068 FABIANE FERREIRA GANDA CREA - MG 141993228-5	CONTRATANTE DO PROJETO: PREFEITURA MUNICIPAL DE PARACATU	RESPONSÁVEL DA CONTRATANTE
--	---	----------------------------

DATA: DEZEMBRO/2025	ESCALA: 1:150	CÓDIGO: PRJ-TER
------------------------	------------------	--------------------

TÍTULO DOS DESENHOS: PLANTA TERRAPLENAGEM PLANTA SITUAÇÃO	PRANCHETA: 01/04
---	---------------------

DIREITOS AUTORAIS RESERVADOS; PROIBIDO REPRODUÇÃO, DIVULGAÇÃO OU ALTERAÇÃO SEM OBRER EXPRESSA DO AUTOR. TÍTULO DOS DESENHOS: PRJ-235185-85C-TER-0101-REV00



LEGENDA

- GREIDE DO PROJETO
- - - TERRENO NATURAL
- / / / CORTE
- / / / ATERRO
- / / / CONTENÇÃO PREVISTA

Quadro Resumo Quantitativo	
Movimentação de Corte (m³)	163,915
Movimentação de Aterro (m³)	2.243,959
Área (m²)	2.997,576

NOTAS

- ELEVAÇÕES E COORDENADAS EM METROS.
- SISTEMA DE COORDENADAS PLANAS, PROJEÇÃO UTM, DATUM SIRGAS 2000 ZONA 23S.
- PARA GEOMETRIA DOS TALUDES, EXCETO ONDE INDICADO FORAM ADOTADOS:
 - TALUDES DE CORTE EM SOLO: 1,0:1,0 (H/V);
 - TALUDES DE ATERRO: 1,5:1,0 (H/V).
- O VOLUME DE PROJETO NÃO É RELATIVO AO SOLO EMPOLADO.
- NO CÁLCULO DOS VOLUMES NÃO FOI CONSIDERADO GRAU DE COMPACTAÇÃO.
- DURANTE AS OPERAÇÕES DE CORTE E ATERRO, DEVE-SE ADOTAR RIGOROSO CONTROLE EXECUTIVO A FIM DE EVITAR INSTABILIDADES OU RUPTURAS NOS TALUDES.
- NA EXECUÇÃO DO ATERRO, A ESPESURA MÁXIMA DAS CAMADAS SOLTAS NÃO DEVERÁ ULTRAPASSAR 0,30M, CONFORME BOAS PRÁTICAS DE COMPACTAÇÃO, A FIM DE EVITAR RECALQUES DIFERENCIAIS.
- AS FACES DOS TALUDES DEVERÃO RECEBER COBERTURA VEGETAL POR MEIO DE SEMEADURA, HIDROSSEMEADURA OU TÉCNICA EQUIVALENTE.
- TODAS AS CONTENÇÕES PREVISTAS NO PROJETO DE TERRAPLENAGEM SERÃO AVALIADAS E DETALHADAS NO PROJETO ESTRUTURAL E/OU PROJETO DE ESTRUTURAS GEOTÉCNICAS.

REVISÃO	DESCRIÇÃO	TIPO	ELABORADO	VERIFICADO	DATA
00	EMIÇÃO INICIAL	BSC	LVL	FFG	13/12/2025

TIPOS DE EMISSÃO	ATP - ANTEPROJETO	APV - APROVADO	CNC - CANCELADO
	BSC - BÁSICO	POT - P/ CONSTRUÇÃO	
	EXE - EXECUTIVO	ASB - "AS BUILT"	

OBJETIVA PROJETOS E SERVIÇOS
 ELABORAÇÃO: OBJETIVA PROJETOS E SERVIÇOS
 RUA DESEMBARGADOR JORGE FONTANA, Nº80, SALAS 1303 E 1304 - BELVEDERE, BELÉ HORIZONTE-MG - CEP.: 30.320-670
 TEL.: (31) 3347-4462 / (31) 3347-7079 / (31) 3571-1902
 EMAIL: contato@grupoprojetosengenharia.com.br

PREFEITURA MUNICIPAL DE PARACATU
 REALIZAÇÃO: RUA DA CONTAGEM, Nº2045 - PARACATUZINHO, PARACATU-MINAS GERAIS - CEP.: 38.600-400
 TEL.: (38) 3679-0300

CENTRO DIA - ESPAÇO DE CONVIVÊNCIA
 RUA GEORGE ARAUJO CALDAS, QD 25 - BAIRRO BOM PASTOR - PARACATU - MG CEP.: 38603-124

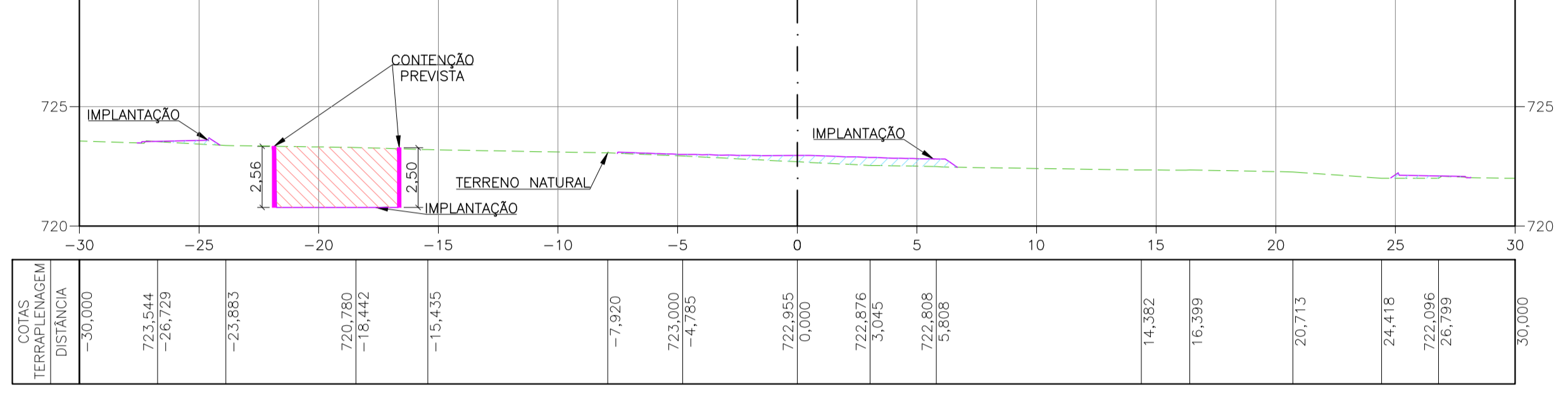
PROJETO DE TERRAPLENAGEM

RESPONSÁVEL TÉCNICO: FABIANE FERREIRA GANDA-08006107688 FABIANE FERREIRA GANDA CREA - MG - 14199528-5	CONTRATANTE DO PROJETO: RESPONSÁVEL DA CONTRATANTE
--	---

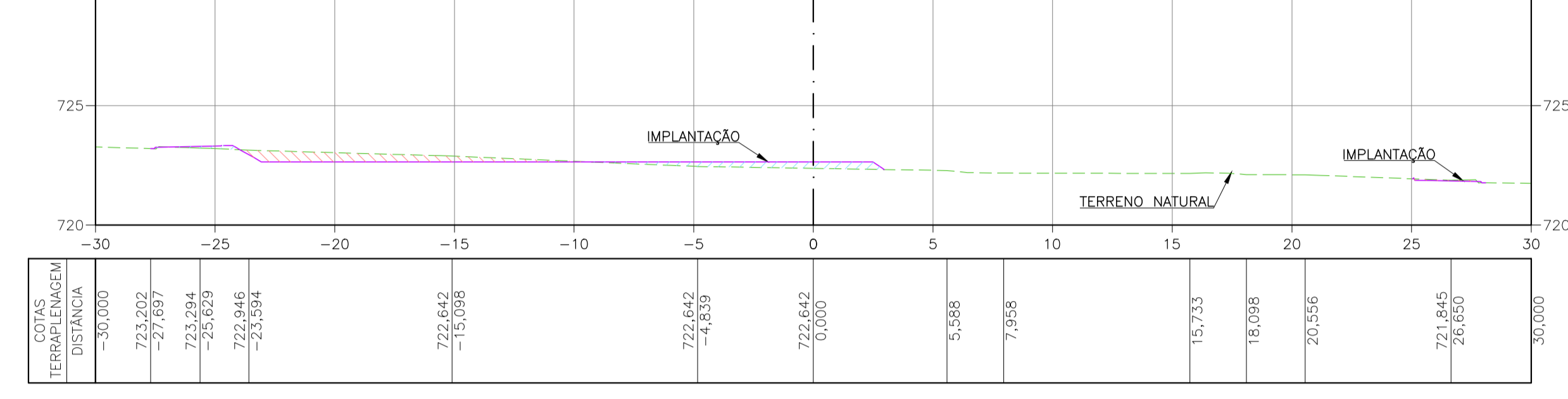
DATA: DEZEMBRO/2025	ESCALA: 1:200	CÓDIGO: PRJ-TER
---------------------	---------------	-----------------

TÍTULO DOS DESENHOS: PERFIL LONGITUDINAL - CORTE A
 SEÇÕES TRANSVERSAIS - CORTE A
 QUADRO RESUMO DE MOVIMENTAÇÃO DE SOLOS
 PLANTA SITUAÇÃO
 DIREITOS AUTORAIS RESERVADOS. PROIBIDO REPRODUÇÃO, DIVULGAÇÃO OU ALTERAÇÃO SEM ORDEM EXPRESSA DO AUTOR.
 TÍTULO DOS DESENHOS: PRJ-2356-BSC-TERRAPLENAGEM

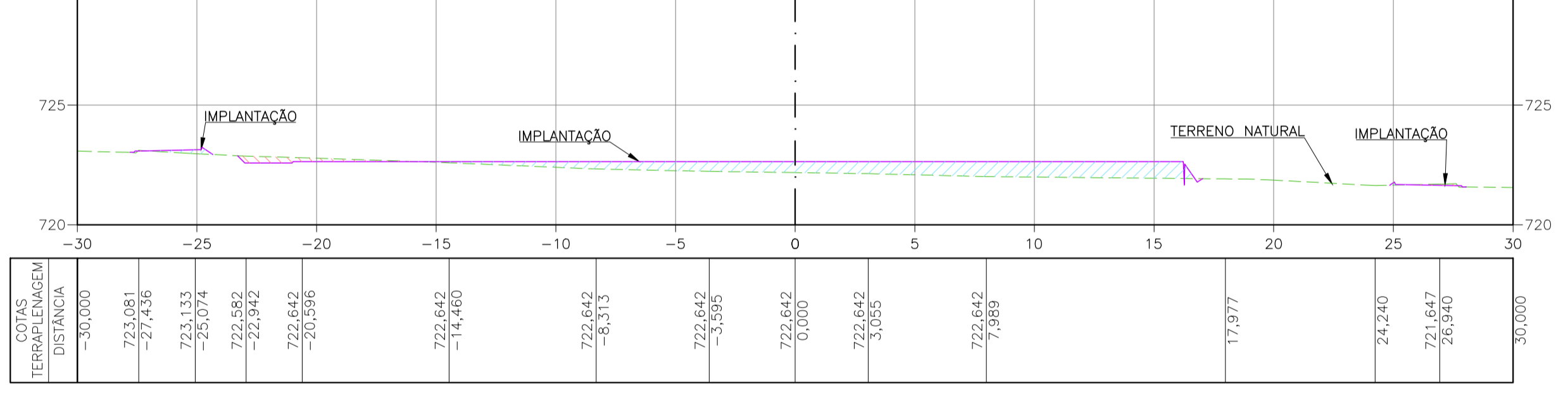
EST. 0+7,00-CORTE A
 Cota Terreno: 722,691
 Cota Terraplenagem: 722,955



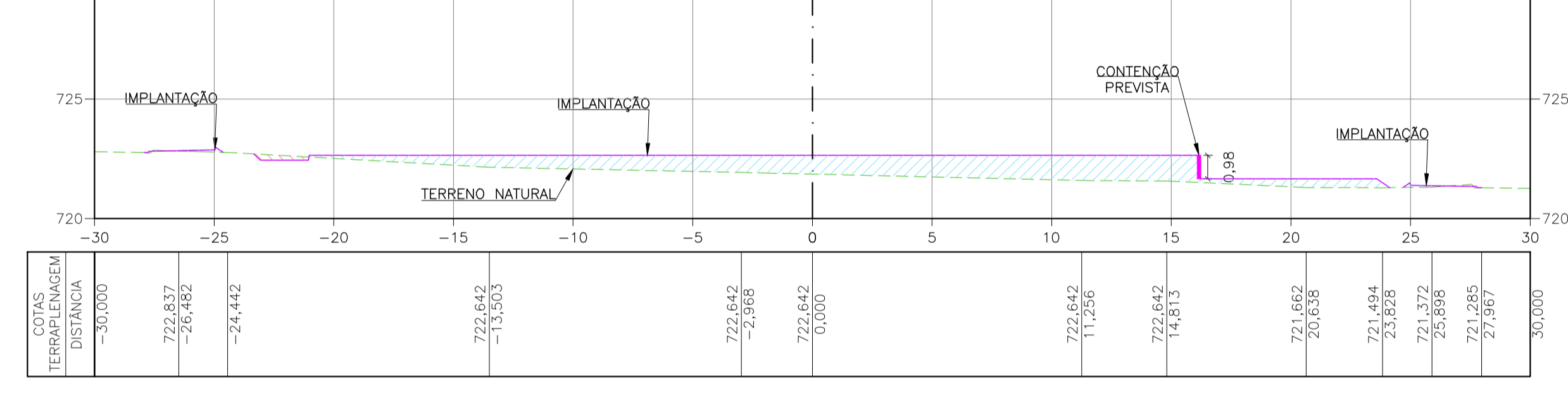
EST. 0+11,75-CORTE A
 Cota Terreno: 722,372
 Cota Terraplenagem: 722,642



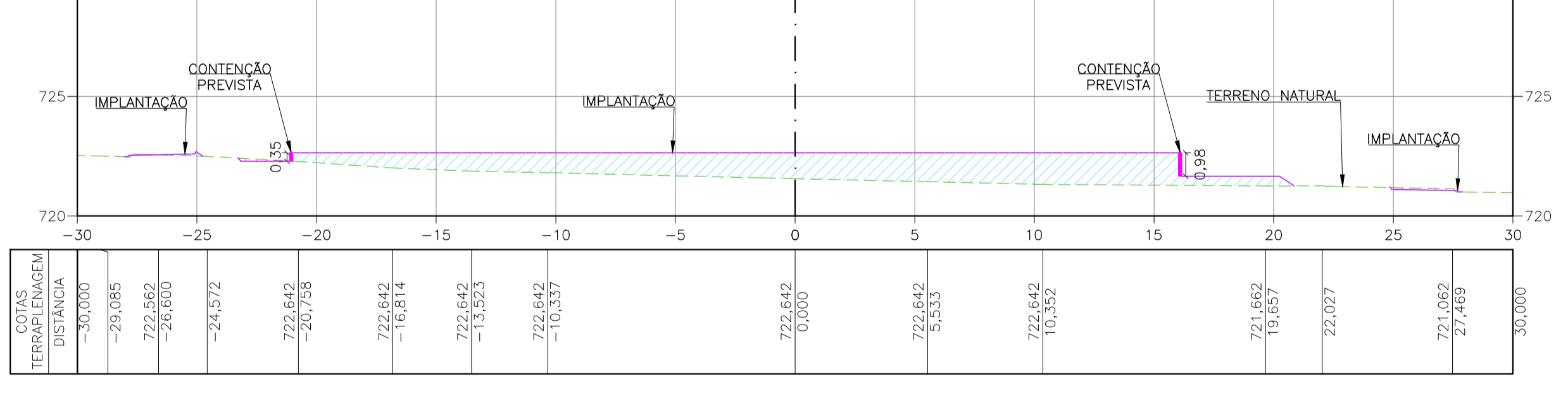
EST. 0+15,00-CORTE A
 Cota Terreno: 722,181
 Cota Terraplenagem: 722,642



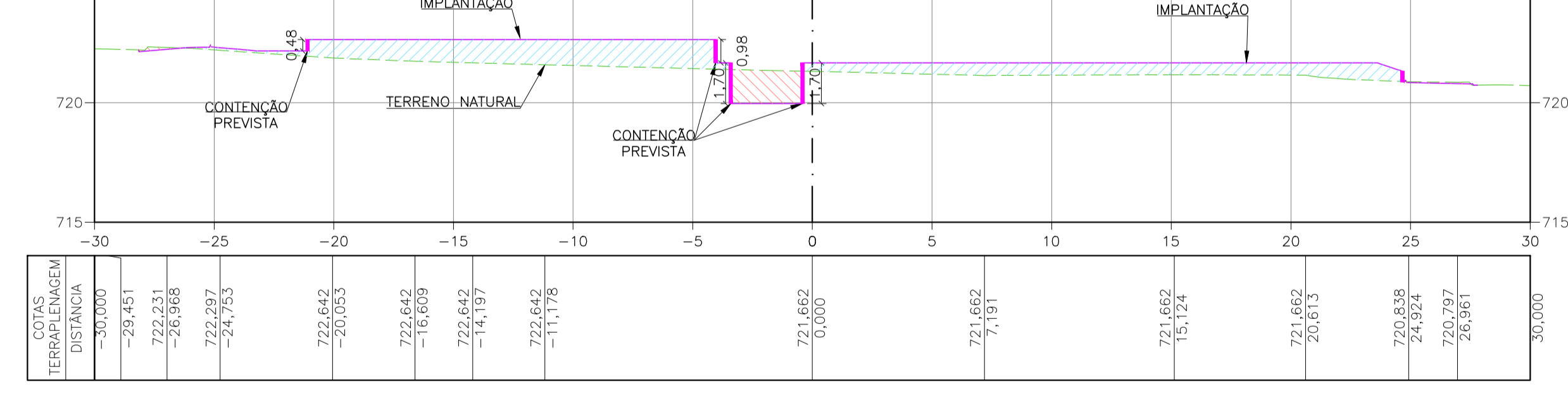
EST. 1+0,00-CORTE A
 Cota Terreno: 721,858
 Cota Terraplenagem: 722,642



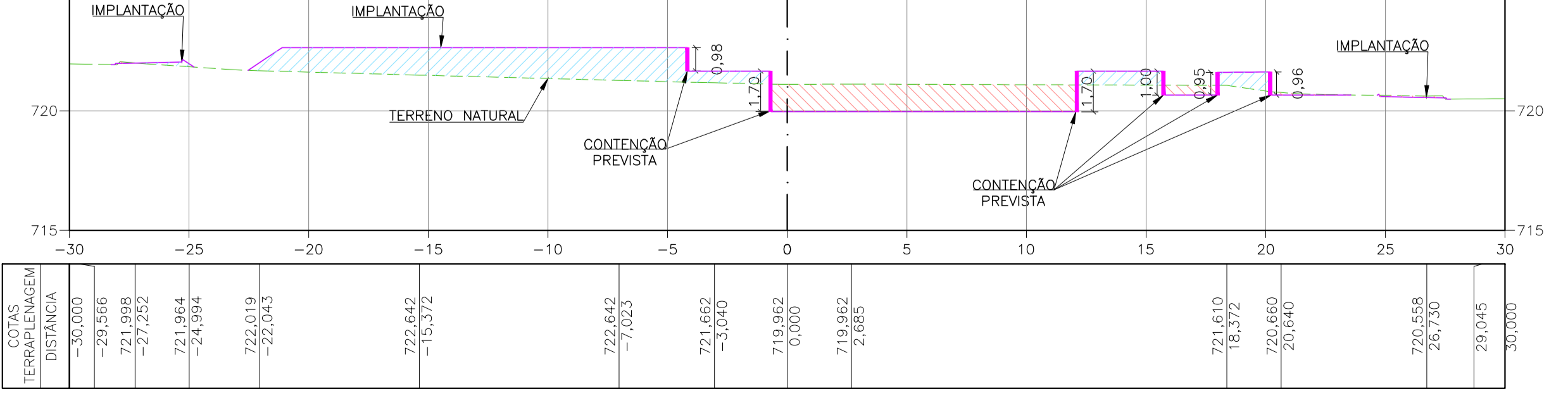
EST. 1+5,00-CORTE A
 Cota Terreno: 721,562
 Cota Terraplenagem: 722,642



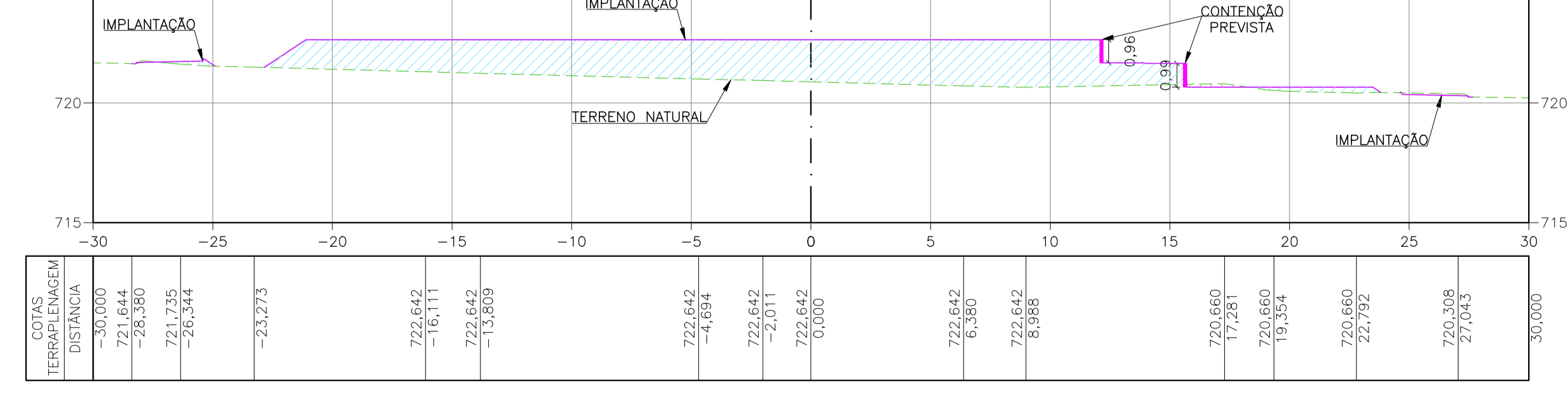
EST. 1+10,00-CORTE A
 Cota Terreno: 721,311
 Cota Terraplenagem: 721,662

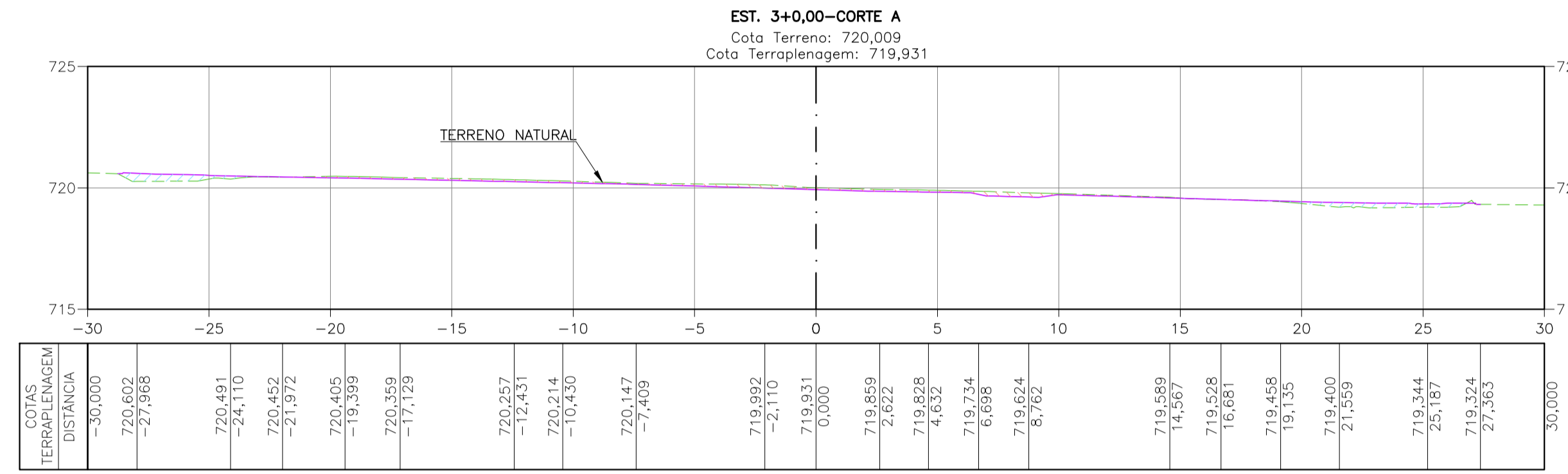
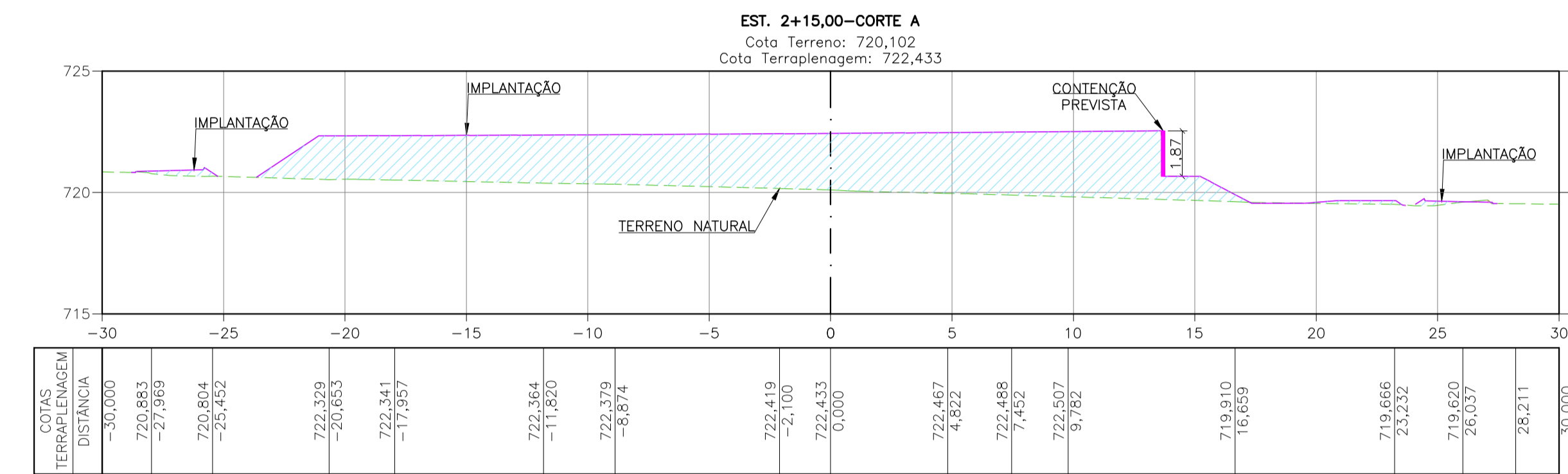
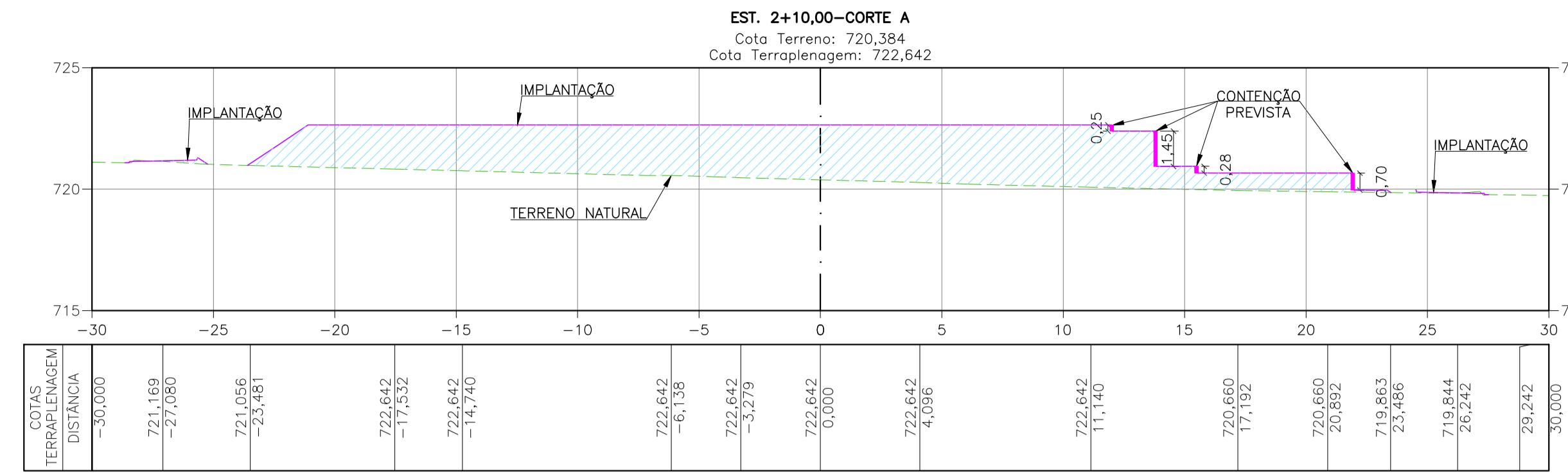
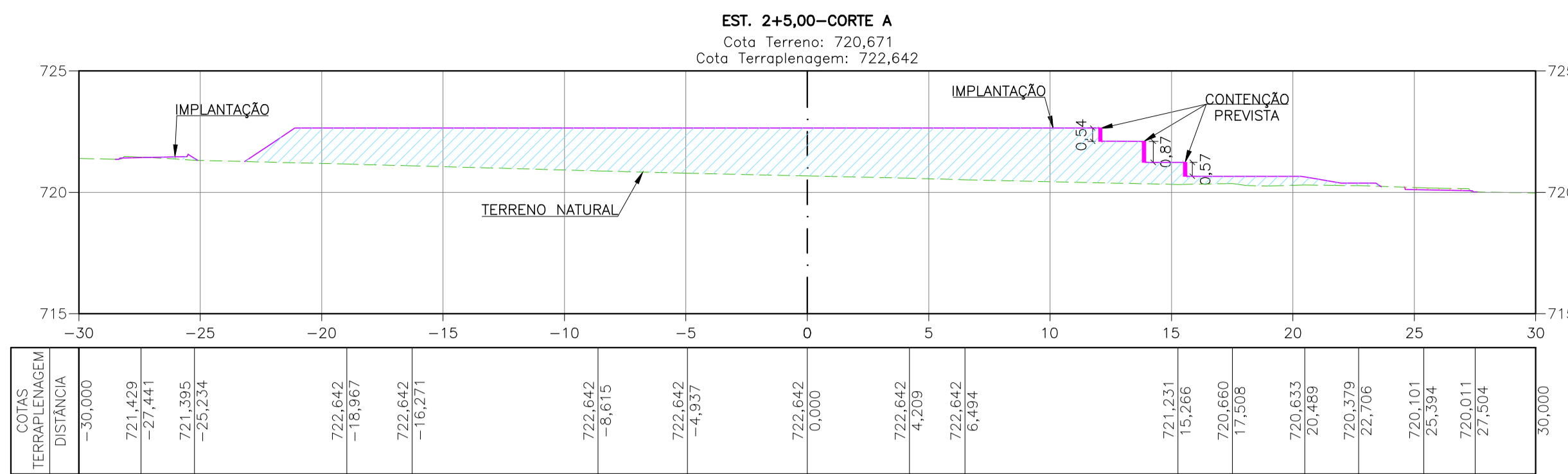


EST. 1+15,00-CORTE A
 Cota Terreno: 721,106
 Cota Terraplenagem: 719,962



EST. 2+0,00-CORTE A
 Cota Terreno: 720,884
 Cota Terraplenagem: 722,642

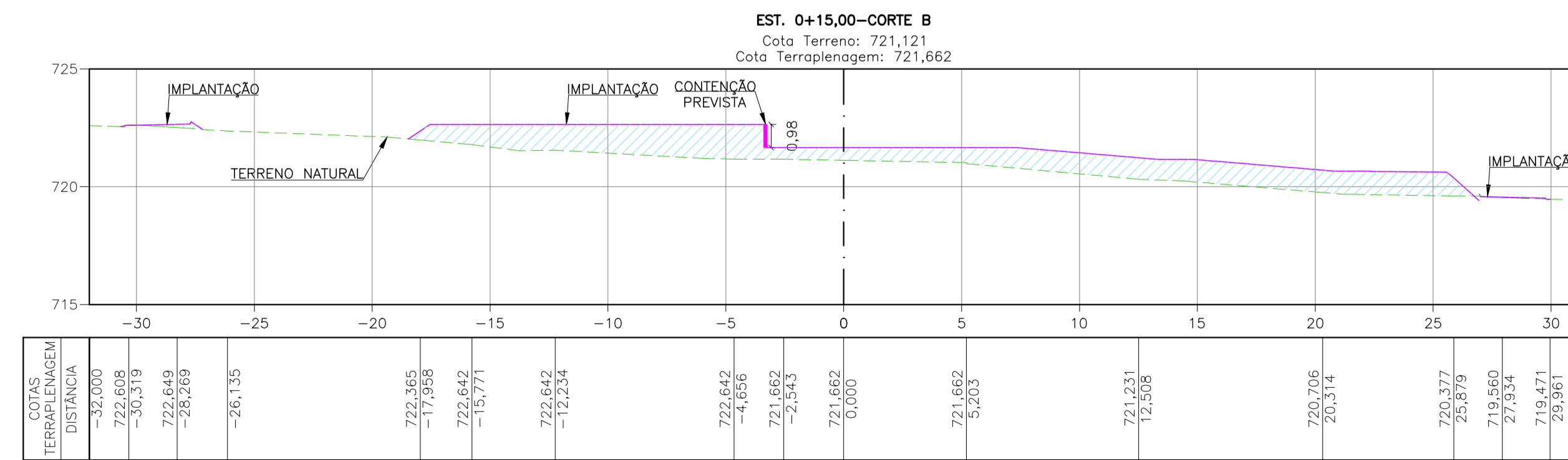
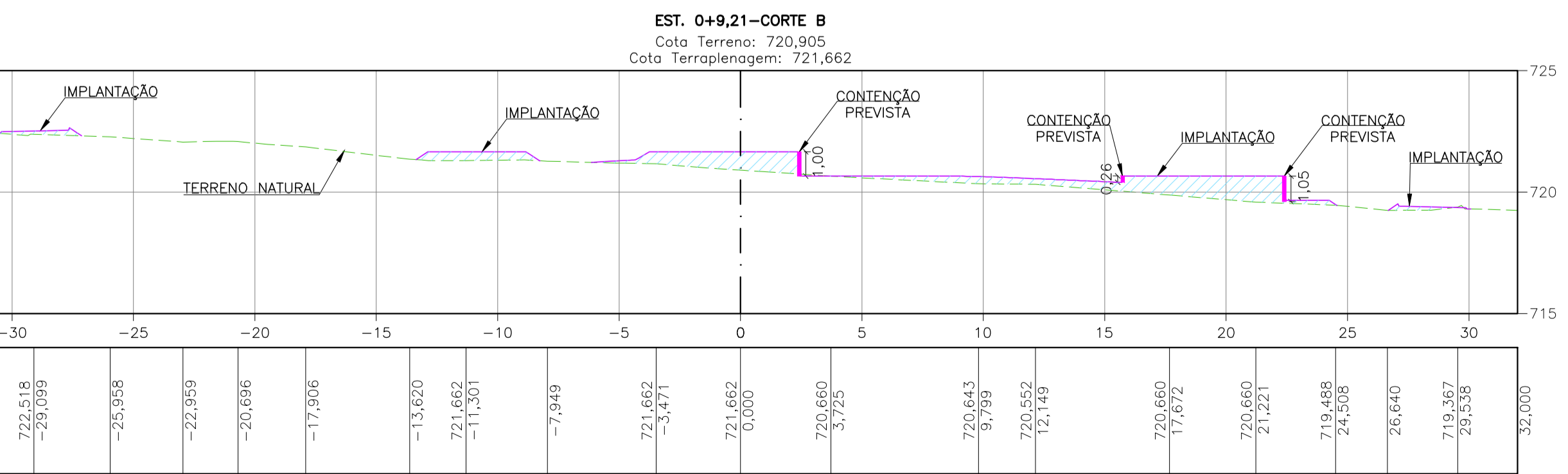
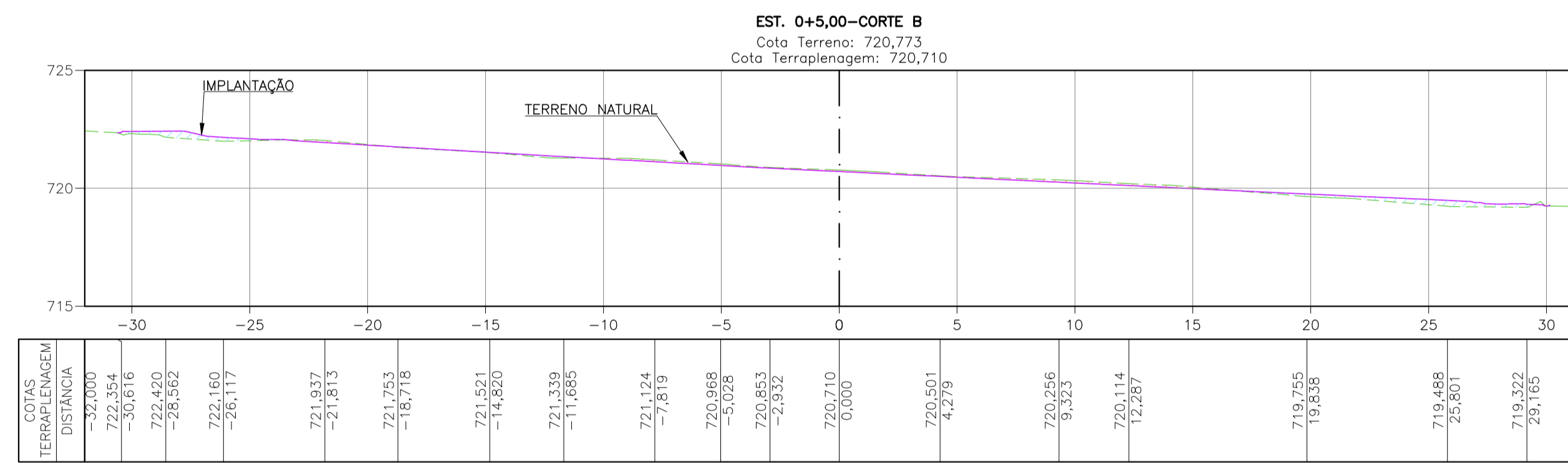
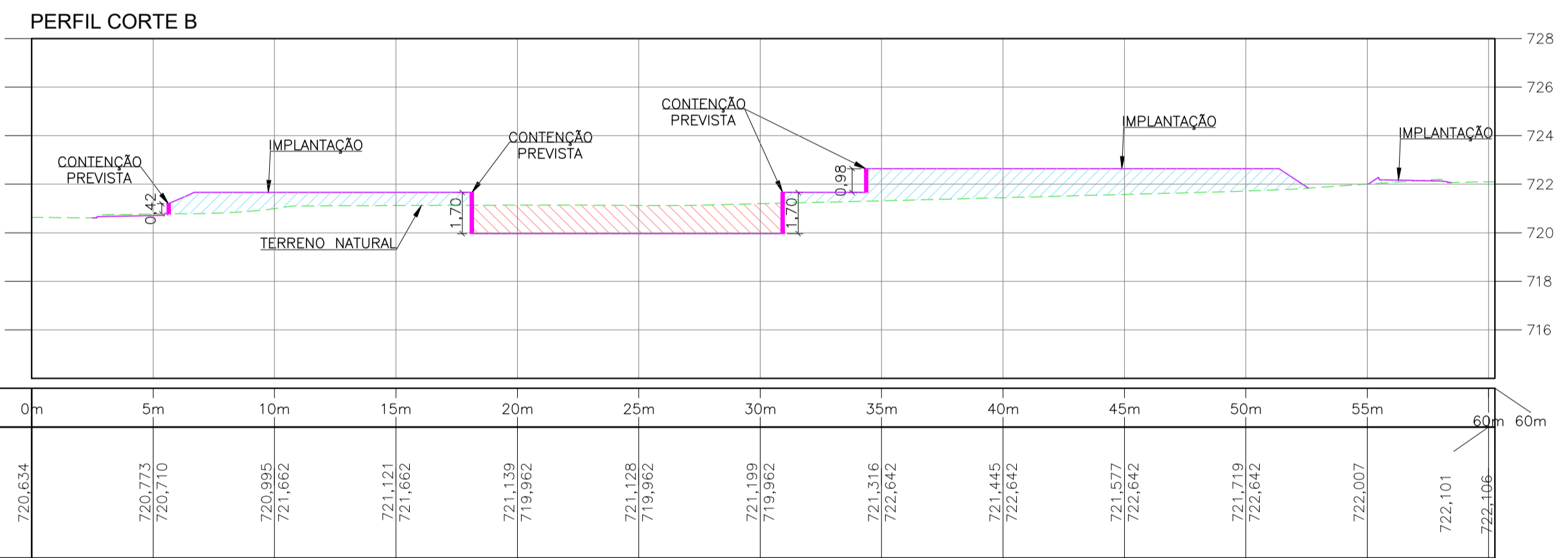




LEGENDA

- GREIDE DO PROJETO
- TERRENO NATURAL
- CORTE
- ATERRO
- CONTENCÃO PREVISTA

Quadro Resumo Quantitativo	
Movimentação de Corte (m³)	163.915
Movimentação de Aterro (m³)	2.243.959
Área (m²)	2.997.576



NOTAS

- ELEVAÇÕES E COORDENADAS EM METROS.
- SISTEMA DE COORDENADAS PLANAS, PROJEÇÃO UTM, DATUM SIRGAS 2000 ZONA 23S.
- PARA GEOMETRIA DOS TALUDES, EXCETO ONDE INDICADO FORAM ADOTADOS:
 - TALUDES DE CORTE EM SOLO: 1,0:1,0 (H/V);
 - TALUDES DE ATERRAMENTO: 1,5:1,0 (H/V).
- O VOLUME DE PROJETO NÃO É RELATIVO AO SOLO EMPOLADO.
- NO CÁLCULO DOS VOLUMES NÃO FOI CONSIDERADO GRAU DE COMPACTAÇÃO.
- DURANTE AS OPERAÇÕES DE CORTE E ATERRAMENTO, DEVE-SE ADOTAR RIGOROSO CONTROLE EXECUTIVO A FIM DE EVITAR INSTABILIDADES OU RUPTURAS NOS TALUDES.
- NA EXECUÇÃO DO ATERRAMENTO, A ESPESURA MÁXIMA DAS CAMADAS SOLTAS NÃO DEVERÁ ULTRAPASSAR 0,5M, CONFORME BOAS PRÁTICAS DE COMPACTAÇÃO, A FIM DE EVITAR RECALQUES DIFERENCIAIS.
- AS FACES DOS TALUDES DEVERÃO RECEBER COBERTURA VEGETAL POR MEIO DE SEMEADURA, HIDROSSEMEADURA OU TÉCNICA EQUIVALENTE.
- TODAS AS CONTENÇÕES PREVISTAS NO PROJETO DE TERRAPLENAGEM SERÃO AVALIADAS E DETALHADAS NO PROJETO ESTRUTURAL E/OU PROJETO DE ESTRUTURAS GEOTÉCNICAS.

REVISÃO	DESCRIÇÃO	TIPO	ELABORADO	VERIFICADO	DATA
00	EMISSION INICIAL	BSC	LVL	FFG	13/12/2025

TIPOS DE EMISSÃO	ATP - ANTEPROJETO	APV - APROVADO	CNC - CANCELADO
	BSC - BÁSICO	POT - P/ CONSTRUÇÃO	
	EXE - EXECUTIVO	ASB - "AS BUILT"	

OBJETIVA
PROJETOS E SERVIÇOS

OBJETIVA PROJETOS E SERVIÇOS
RUA DESEMBARGADOR JORGE FONTANA, Nº80, SALAS 1303 E 1304 - BELVEDERE
BELO HORIZONTE - MG - CEP: 30.320-670
TEL: (31) 3347-4462 / (31) 3347-7079 / (31) 3371-1902
EMAIL: contato@grupoprojetosengenharia.com.br

PREFEITURA MUNICIPAL DE PARACATU
RUA DA CONTAGEM, Nº2045 - PARACATUZINHO
PARACATU - MNAS - GERAIS - CEP: 38.600-400
TEL: (38) 3679-0300

CENTRO DIA - ESPAÇO DE CONVIVÊNCIA
RUA GEORGE ARAUJO CALDAS, QD 25 - BAIRRO BOM PASTOR - PARACATU - MG CEP: 38603-124

PROJETO DE TERRAPLENAGEM

RESPONSÁVEL TÉCNICO: **FABIANE FERREIRA GANDA**
107688
FABIANE FERREIRA GANDA
CREA - MG: 14199528-5

CONTRATANTE DO PROJETO: **PREFEITURA MUNICIPAL DE PARACATU**

RESPONSÁVEL DA CONTRATANTE: **FABIANE FERREIRA GANDA**

DATA: DEZEMBRO/2025 ESCALA: 1:200 CÓDIGO: PRJ-TER

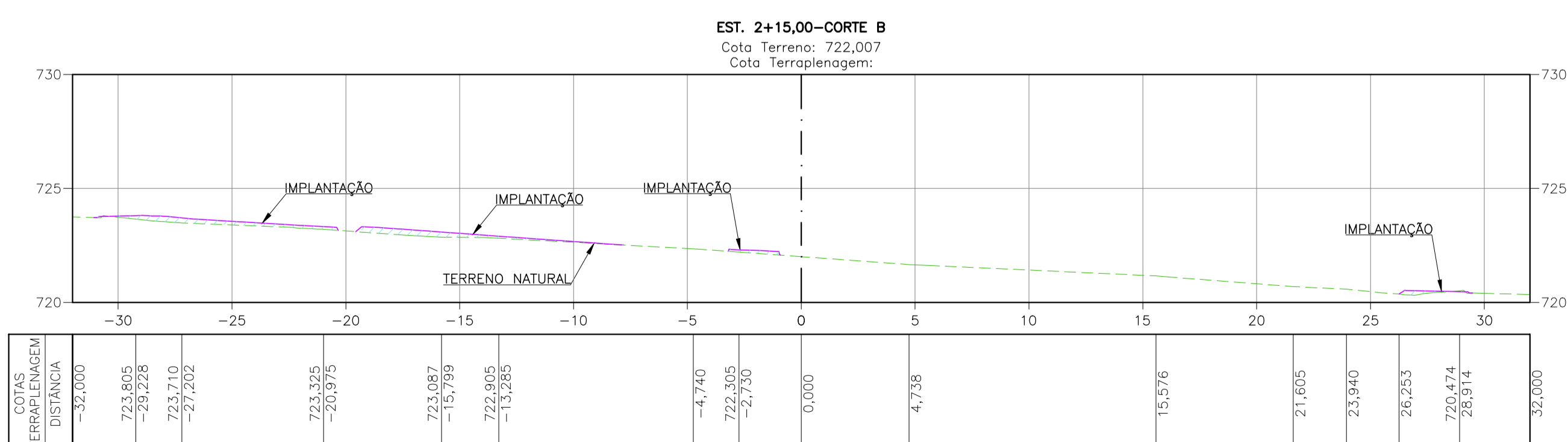
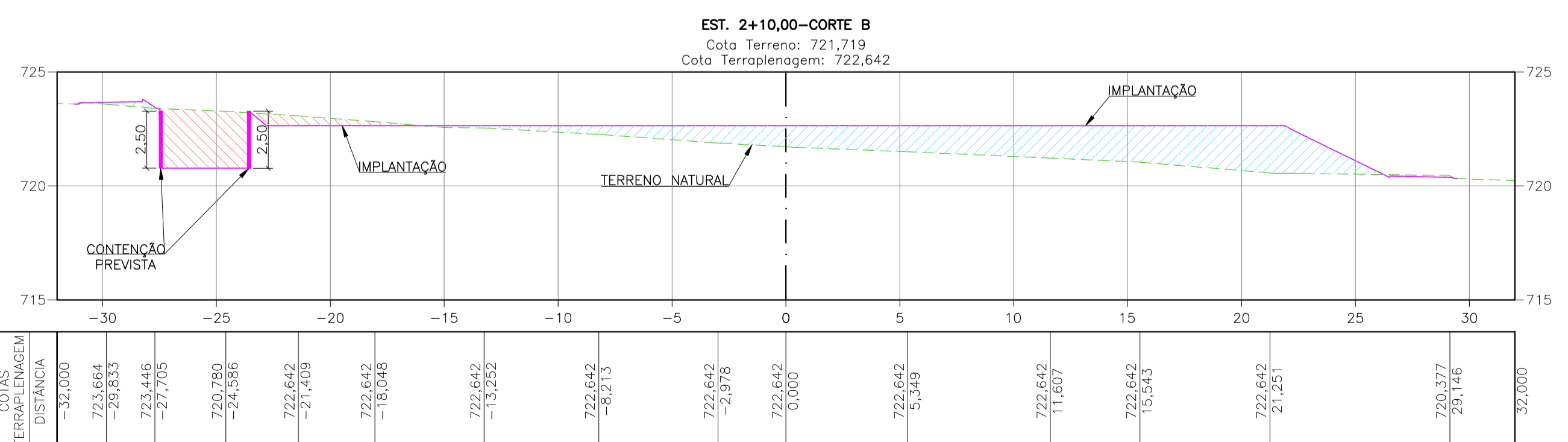
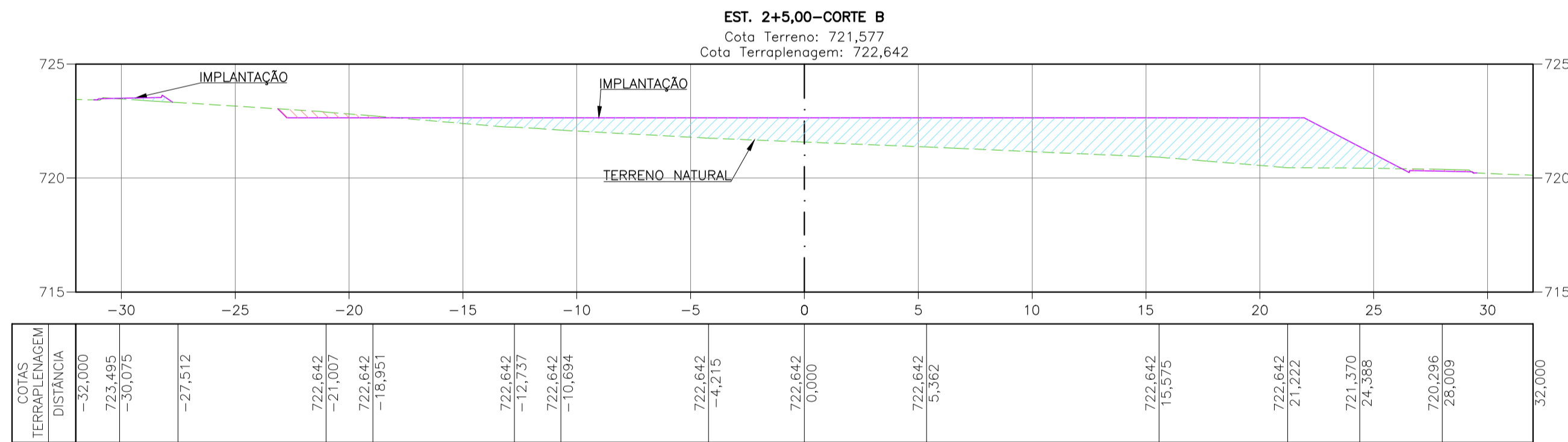
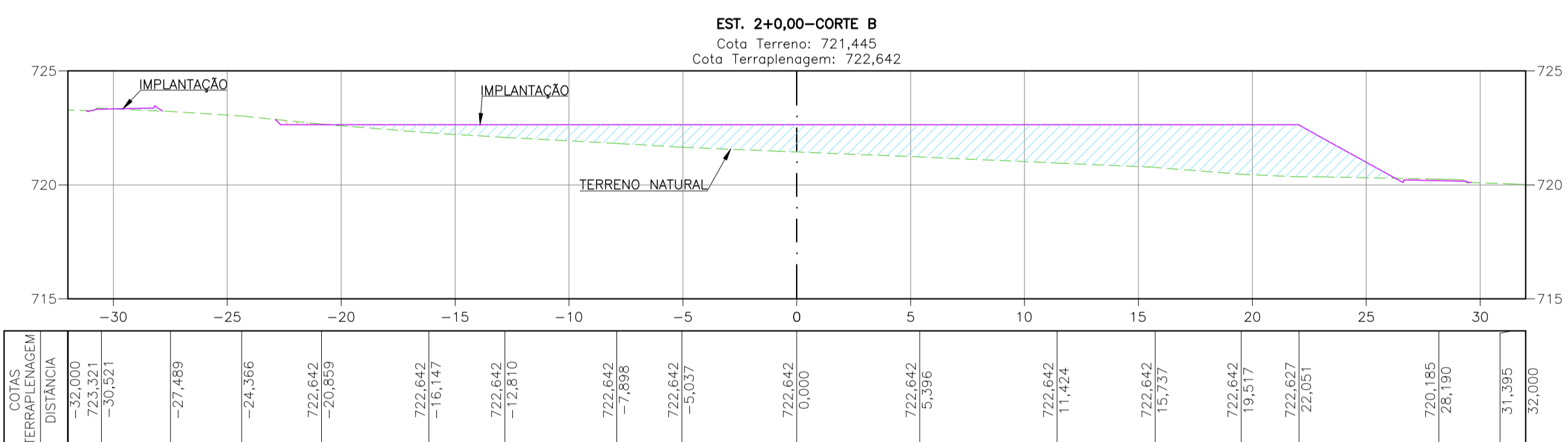
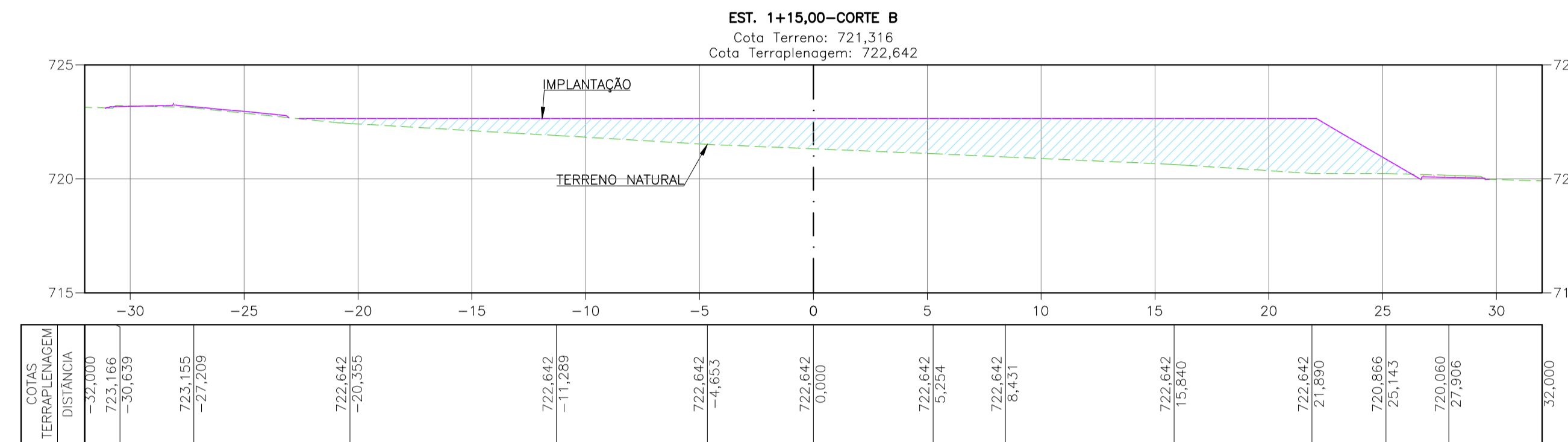
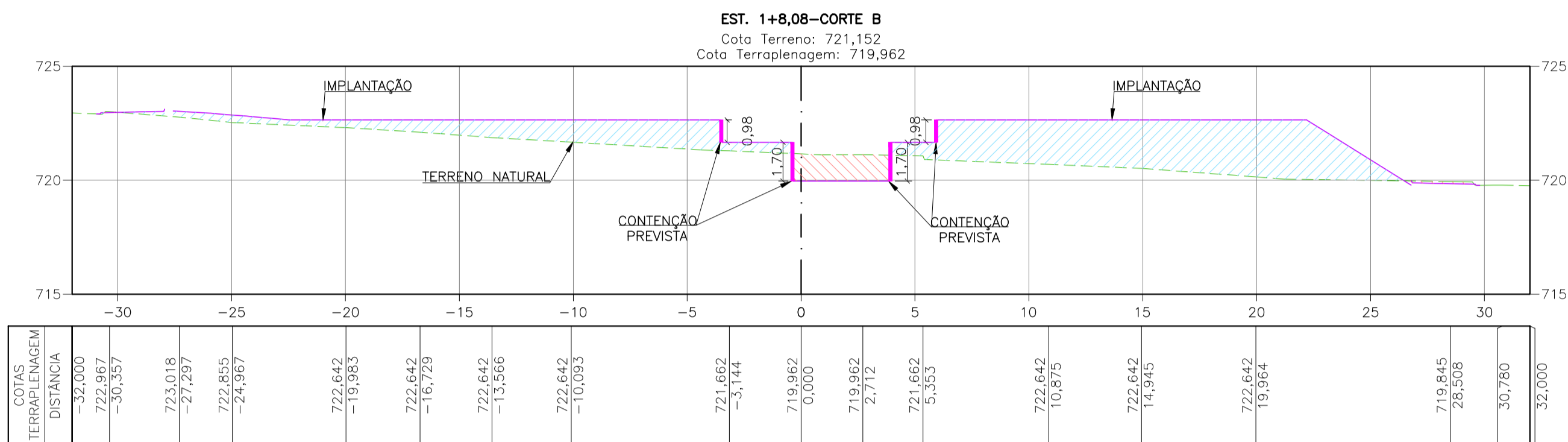
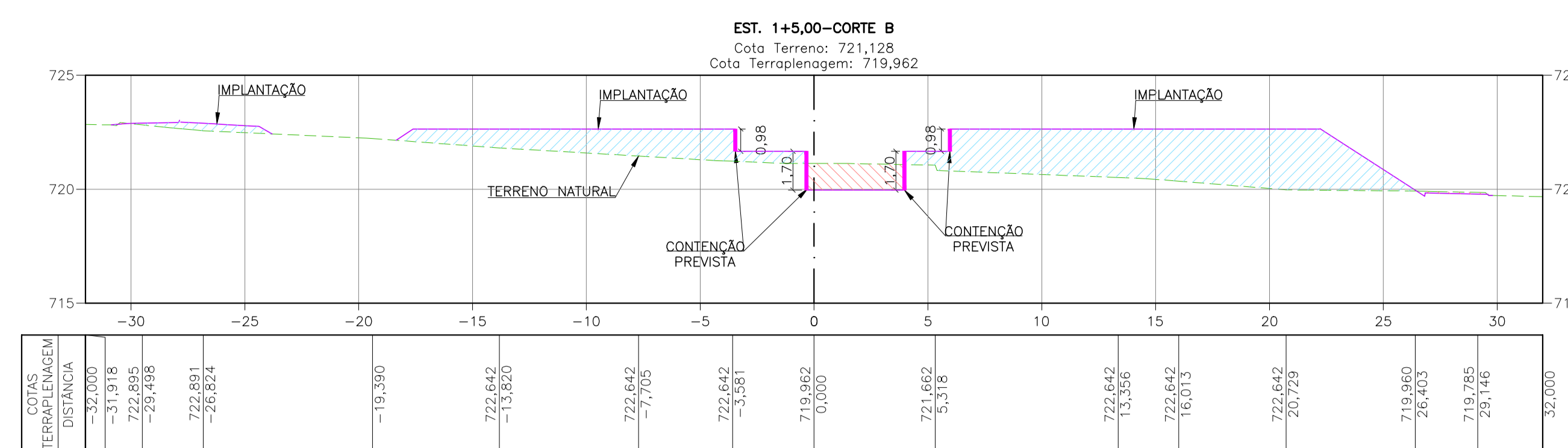
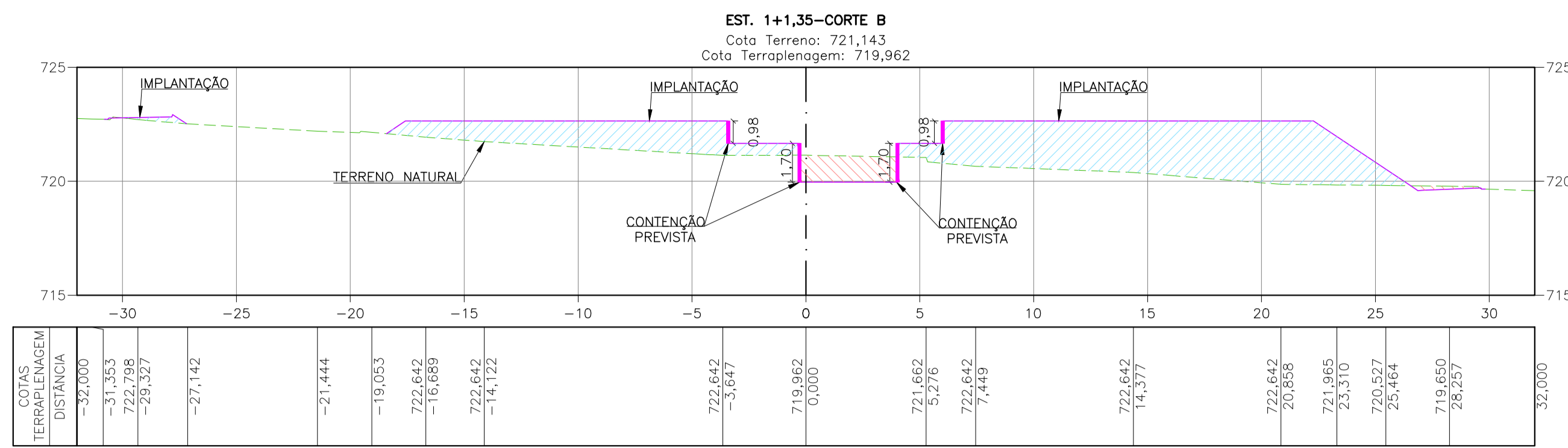
TÍTULO DOS DESENHOS: SEÇÕES TRANSVERSAIS - CORTE A e B
PERFIL LONGITUDINAL - CORTE B
QUADRO RESUMO DE MOVIMENTAÇÃO DE SOLOS
PLANTA SITUACAO

DIREITOS AUTORAIS RESERVADOS. PROIBIDO REPRODUÇÃO, DIVULGAÇÃO OU ALTERAÇÃO SEM ORDEM EXPRESSA DO AUTOR.

TÍTULO DOS DESENHOS: PRJ-TER-03-04

03/04

FORMATO - A1 ALONGADO 950x594mm



PLANTA SITUAÇÃO

LEGENDA

- GREIDE DO PROJETO
- TERRENO NATURAL
- CORTE
- ATERRO
- CONTENÇÃO PREVISTA

Quadro Resumo Quantitativo	
Movimentação de Corte (m³)	163.915
Movimentação de Aterro (m³)	2.243.959
Área (m²)	2.997.576

NOTAS

- ELEVAÇÕES E COORDENADAS EM METROS.
- SISTEMA DE COORDENADAS PLANAS, PROJEÇÃO UTM, DATUM SIRGAS 2000 ZONA 23S.
- PARA GEOMETRIA DOS TALUDES, EXCETO ONDE INDICADO FORAM ADOTADOS:
 - TALUDES DE CORTE EM SOLO: 1,0:1,0 (H/V);
 - TALUDES DE ATERRO: 1,5:1,0 (H/V).
- O VOLUME DE PROJETO NÃO É RELATIVO AO SOLO EMPOLADO.
- NO CÁLCULO DOS VOLUMES NÃO FOI CONSIDERADO GRAU DE COMPACTAÇÃO.
- DURANTE AS OPERAÇÕES DE CORTE E ATERRO, DEVE-SE ADOTAR RIGOROSO CONTROLE EXECUTIVO A FIM DE EVITAR INSTABILIDADES OU RUPTURAS NOS TALUDES.
- NA EXECUÇÃO DO ATERRO, A ESPESURA MÁXIMA DAS CAMADAS SOLTAS NÃO DEVERÁ ULTRAPASSAR 0,50M, CONFORME BOAS PRÁTICAS DE COMPACTAÇÃO, A FIM DE EVITAR RECALQUES DIFERENCIAIS.
- AS FACES DOS TALUDES DEVERÃO RECEBER COBERTURA VEGETAL POR MEIO DE SEMEADURA, HIDROSEMEADURA OU TÉCNICA EQUIVALENTE.
- TODAS AS CONTENÇÕES PREVISTAS NO PROJETO DE TERRAPLENAGEM SERÃO AVALIADAS E DETALHADAS NO PROJETO ESTRUTURAL E/OU PROJETO DE ESTRUTURAS GEOTÉCNICAS.

REVISÃO	DESCRIÇÃO	TIPO	ELABORADO	VERIFICADO	DATA
00	EMIÇÃO INICIAL	BSC	LVL	FFG	13/12/2025

TIPOS DE EMISSÃO	ATP - ANTEPROJETO	APV - APROVADO	CNC - CANCELADO
	BSC - BÁSICO	POT - P/ CONSTRUÇÃO	
	EXE - EXECUTIVO	ASB - "AS BUILT"	

OBJETIVA
PROJETOS E SERVIÇOS

ELABORAÇÃO:
OBJETIVA PROJETOS E SERVIÇOS

REALIZAÇÃO:
PREFEITURA MUNICIPAL DE PARACATU

CENTRO DIA - ESPAÇO DE CONVIVÊNCIA

PROJETO DE TERRAPLENAGEM

RESPONSÁVEL TÉCNICO: FABIANE FERREIRA GANDA

CONTRATANTE DO PROJETO: PREFEITURA MUNICIPAL DE PARACATU

RESPONSÁVEL DA CONTRATANTE: FABIANE FERREIRA GANDA

DATA: DEZEMBRO/2025

ESCALA: 1:200

CÓDIGO: PRJ-TER

TÍTULO DOS DESENHOS: SEÇÕES TRANSVERSAIS - CORTE B

QUADRO RESUMO DE MOVIMENTAÇÃO DE SOLOS

PLANTA SITUAÇÃO

FRANCHA: 04/04