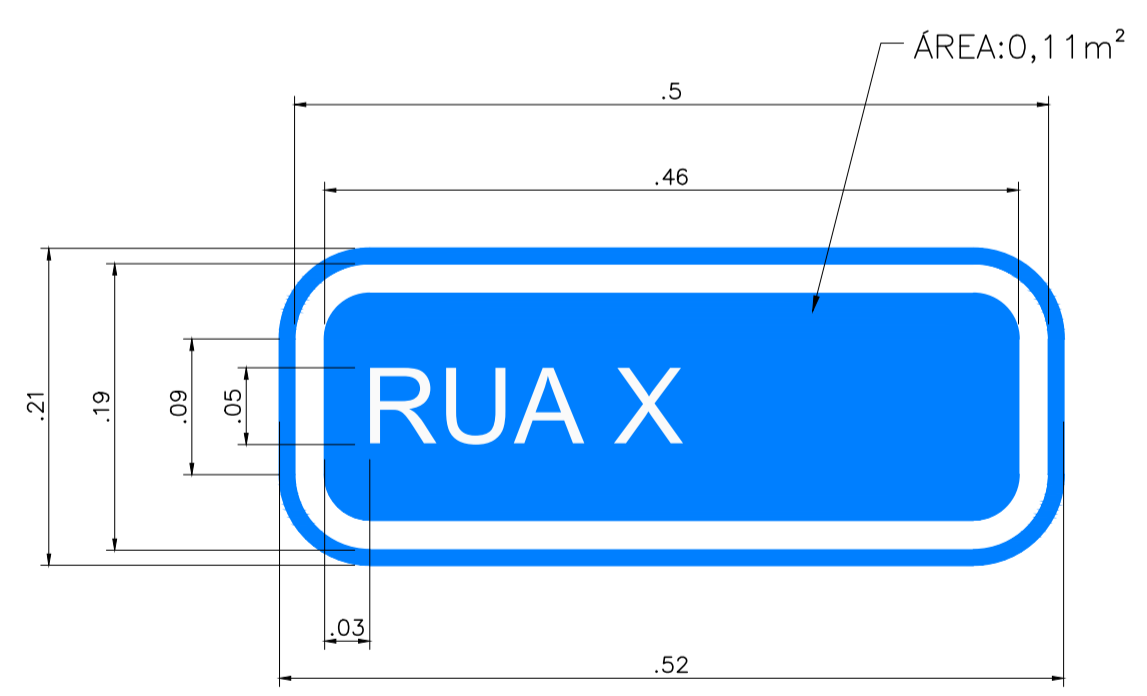


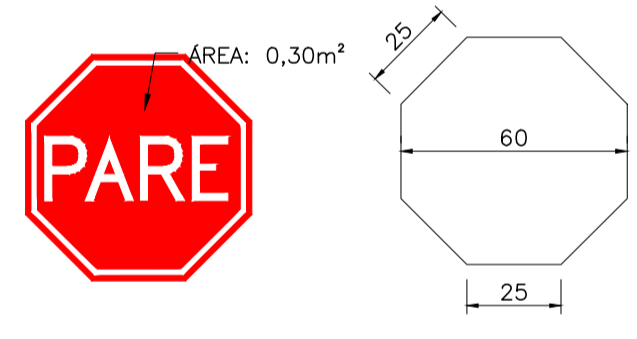
10 SINALIZAÇÃO  
ESCALA 1:500



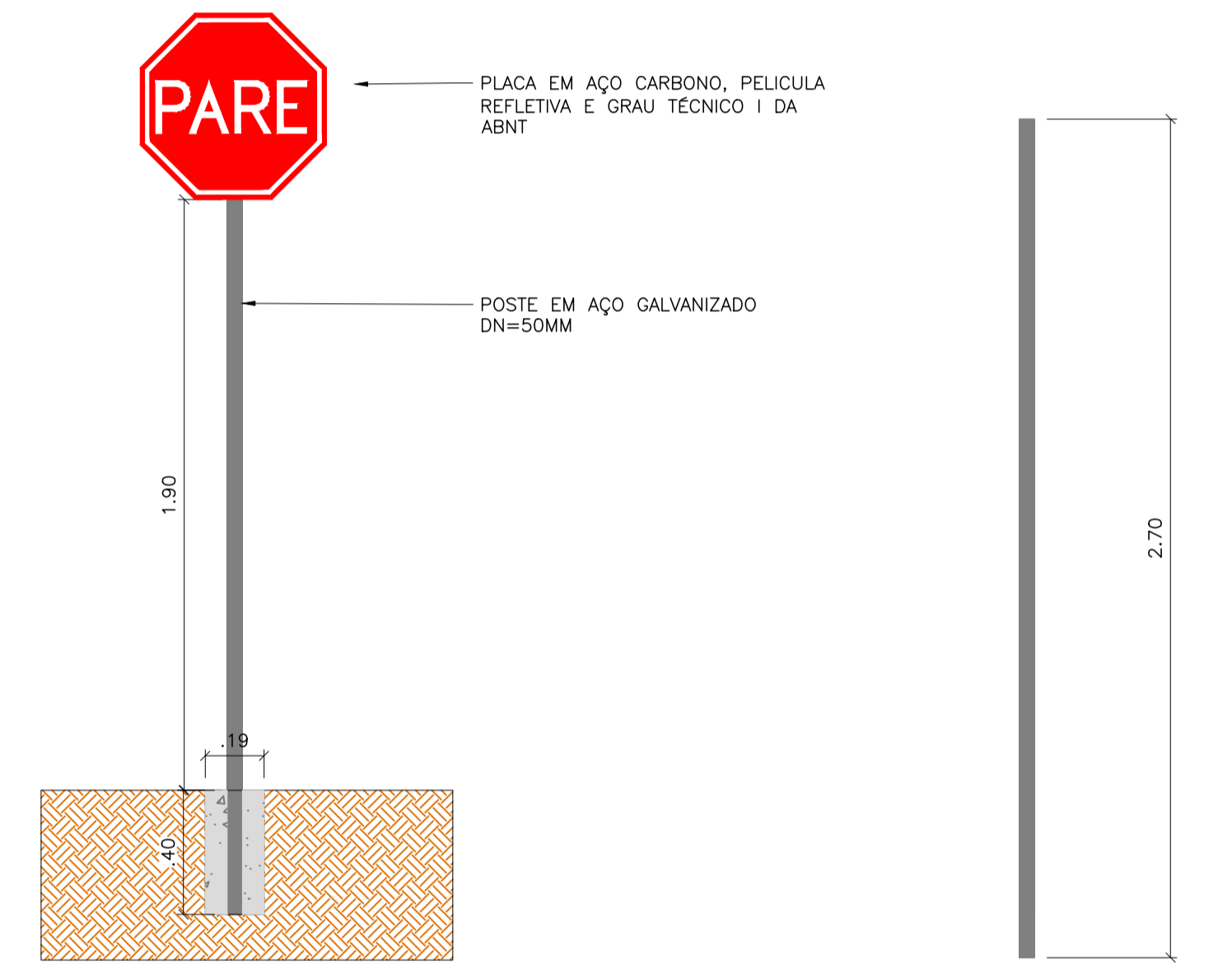
11 INDICAÇÃO DE RUAS  
ESCALA 1:5



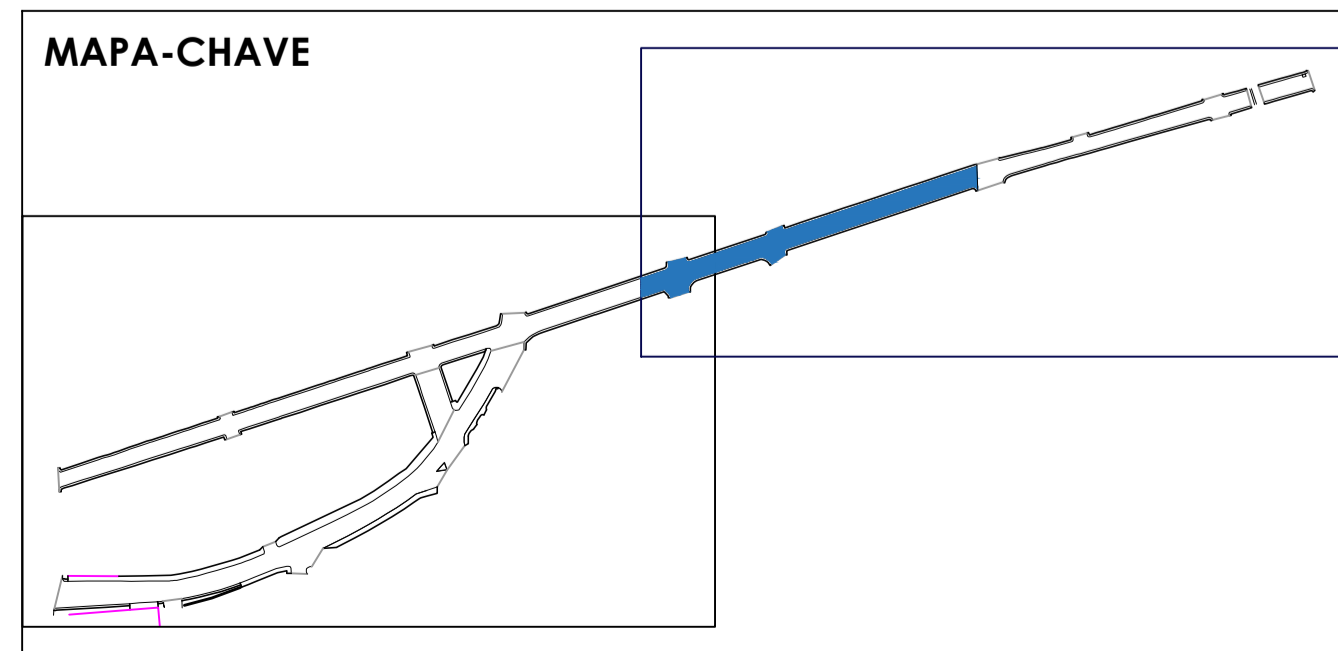
12 PASSAGEM SINALIZADA DE PEDESTRES  
ESCALA 1:20



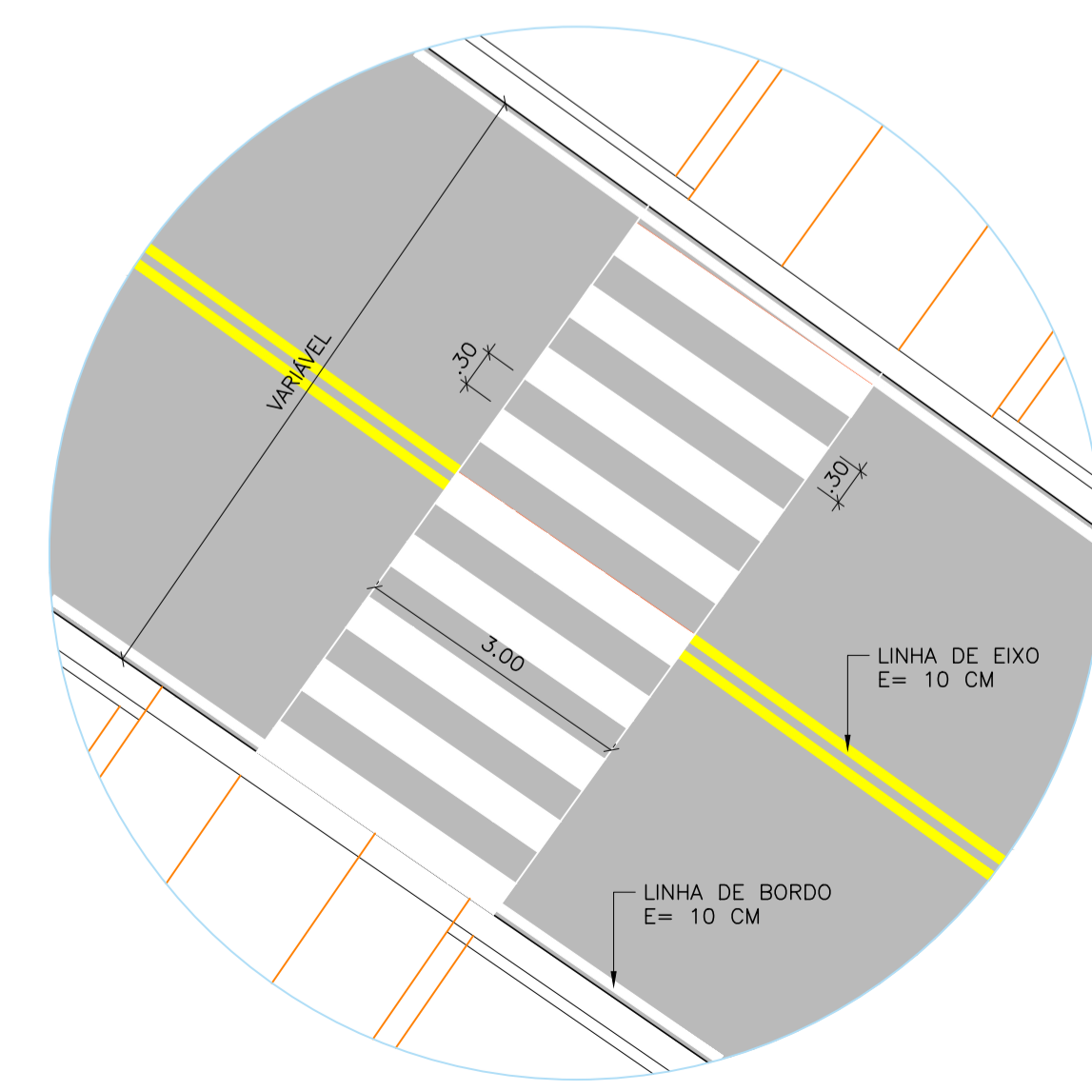
13 R-1 - PARADA OBRIGATÓRIA  
ESCALA 1:20



14 DETALHAMENTO DE INSTALAÇÃO DA PLACA  
ESCALA 1:20



MAPA-CHAVE



15 DETALHE DE FAIXA DE PEDESTRE  
ESCALA 1:75

LEGENDA	
	LIMITE MUROS E CERCAS
	CALÇADA EXISTENTE
	LIMITE COM PAVIMENTAÇÃO EXISTENTE
	RECAPEAMENTO EM PMF
	EXECUÇÃO DE SARJETA

<b>CONTRATADA:</b>  CNPJ Nº: 16.783.066/0001-35 AVENIDA MESTRA FRINHA, Nº 726 - 1º ANDAR, CIDADE SANTA MARIA, MONTES CLAROS/MG - CEP: 37401-074	<b>CONTRATANTE:</b>  CNPJ Nº: 18.279.125/0001-68 AVENIDA NOSSA SENHORA DO CARMO, Nº 726 - CENTRO LASSANCE/MG - CEP: 37250-000
<b>RESPONSÁVEL TÉCNICO:</b>  MAX HENRIQUE VELOSO DA SILVA CREA/CAU: 248.998/D - MG	<b>RESPONSÁVEL LEGAL:</b>  PREFEITO(A) MUNICIPAL DE LASSANCE
<b>RECAPEAMENTO ASFÁLTICO EM PMF DE VIAS NA SEDE DO MUNICÍPIO DE LASSANCE-MG</b>	
DESCRIÇÃO: SINALIZAÇÃO, MAPA-CHAVE E DETALHES.	
ENDEREÇO DA OBRA: DIVERSAS VIAS DA SEDE.	
MUNICÍPIO: LASSANCE/MG	DATA INICIAL: 20 DE JANEIRO DE 2026
FASE DO PROJETO: INICIAL	ART/RRT: MG20264645008
REFERÊNCIA DO PROJETO: LAS-0113	ESCALA: INDICADAS
Nº REVISÃO: 00	<b>06/06</b>

SINALIZAÇÃO