PLANTA DE SITUAÇÃO

ESC.: 1:200

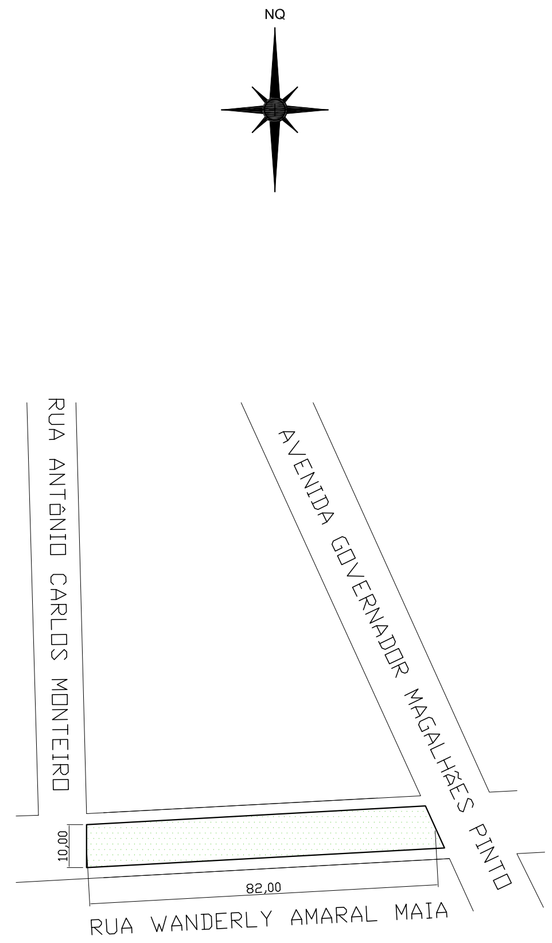

PLANTA RUA WANDERLY AMARAL

ESC.: 1:100

ÁREA DE RECAPEAMENTO EM CBUQ:

EXTENSÃO MÉDIA = 82,00m

LARGURA MÉDIA = 10,00m

ÁREA = 820,00m2

SARJETA EXISTENTE

LARGURA = 30cm

ALTURA = 7cm

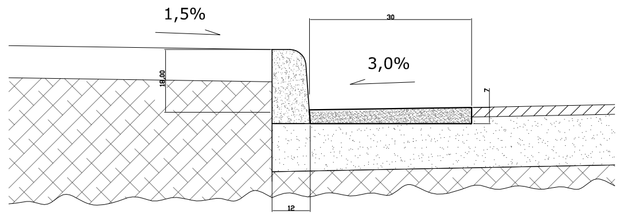

SARJETAS EM CONCRETO MOLDADAS "IN LOCO" PADRÃO DEOP-MG, i>3% AO LONGO DOS MEIO-FIOS.



SEÇÃO TRANSVERSAL PISTA DE ROLAMENTO

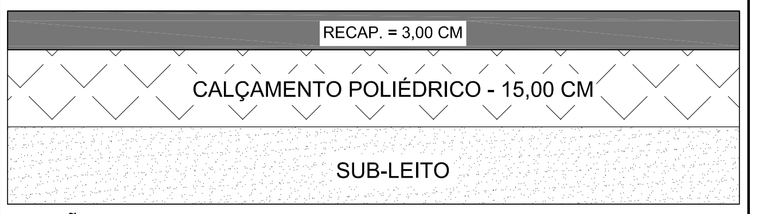

SEÇÃO ESTRUTURAL DO PAVIMENTO

S/ESC

SIMBOLOGIA

	VIAS A SEREM PAVIMENTADAS
	VIAS A SEREM RECAPEADAS
	SARETAS EM CONCRETO
	EQUIPAMENTOS URBANOS
	EIXO DO ESTAQUEAMENTO
	CURSO DÁGUA

TOPOGRAFIA E LOCAÇÕES DE EQUIPAMENTOS LTDA
RT CONTRATO: ALOÍSIO DE MAGALHÃES MATOS - ENGENHEIRO CIVIL - CREA 32.460/D

PREFEITURA MUNICIPAL DE SÃO GONÇALO DO PARÁ - MG

TÍTULO: PROJETO DE RECAPEAMENTO DE VIAS		
AUTOR DO PROJETO: ALOÍSIO DE MAGALHÃES MATOS - ENG. CIVIL - CREA 32.460/D		
PROPRIETÁRIO: SECRETARIA MUNICIPAL DE OBRAS	CNP: 18.291.369/0001-66	
ENDEREÇO: RUA WANDERLY AMARAL MAIA	DATA: JULHO/2024	
CONTEÚDO: PLANTA DE SITUAÇÃO E PROJETO DE RECAPEAMENTO	ESCALA: 1:200	FOLHA 01/01