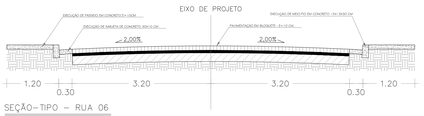

SEÇÃO–TIPO – RUA 06

ESCALA 1:50



SEÇÃO–TIPO – RUA 05

ESCALA 1:50

PAVIMENTAÇÃO EM BLOQUETES (RUA 5) - QUANTIDADES								
ESTACAS	COMPRIMENTO (m)	LARGURA TRECHO (m)	LARGURA VIA (m)	ÁREA DE REGULARIZAÇÃO (m²)	ÁREA DA PAVIMENTAÇÃO (m²)	MEIO-FIO EM CONCRETO (TRAVAMENTO) (m)	MEIO-FIO (m)	SARJETA (m)
-	54,17	7,40	4,40	400,86	238,35	13,05	110,39	110,39

PAVIMENTAÇÃO EM BLOQUETES (RUA 6) - QUANTIDADES								
ESTACAS	COMPRIMENTO (m)	LARGURA TRECHO (m)	LARGURA VIA (m)	ÁREA DE REGULARIZAÇÃO (m²)	ÁREA DA PAVIMENTAÇÃO (m²)	MEIO-FIO EM CONCRETO (TRAVAMENTO) (m)	MEIO-FIO (m)	SARJETA (m)
-	35,01	9,40	6,40	329,09	224,06	28,84	125,32	125,32

ÁREA DE REGULARIZAÇÃO IRREGULAR (m²)	ÁREA DA PAVIMENTAÇÃO IRREGULAR (m²)
175,15	121,93

PAVIMENTAÇÃO EM BLOQUETES (RUA 7 - T1) - QUANTIDADES								
ESTACAS	COMPRIMENTO (m)	LARGURA TRECHO (m)	LARGURA VIA (m)	ÁREA DE REGULARIZAÇÃO (m²)	ÁREA DA PAVIMENTAÇÃO (m²)	MEIO-FIO EM CONCRETO (TRAVAMENTO) (m)	MEIO-FIO (m)	SARJETA (m)
1 -> 4 + 11,30	91,30	8,40	5,40	766,92	493,02	27,00	157,95	157,95

PAVIMENTAÇÃO EM BLOQUETES (RUA 7 - T2) - QUANTIDADES								
ESTACAS	COMPRIMENTO (m)	LARGURA TRECHO (m)	LARGURA VIA (m)	ÁREA DE REGULARIZAÇÃO (m²)	ÁREA DA PAVIMENTAÇÃO (m²)	MEIO-FIO EM CONCRETO (TRAVAMENTO) (m)	MEIO-FIO (m)	SARJETA (m)
1 -> 4 + 11,30	91,30	8,40	5,40	766,92	493,02	27,60	182,60	182,60

SINALIZAÇÃO HORIZONTAL (RUA 5) - QUANTIDADES				
PINTURA DE FAIXA DE SINALIZAÇÃO (BRANCA) (m²)	PINTURA DE FAIXA DE SINALIZAÇÃO PONTILHADA (AMARELA) (m)	PLACA DE SINALIZAÇÃO - (PARE) (unid.)	PLACA DE SINALIZAÇÃO - (VIA) (unid.)	PLACA DE SINALIZAÇÃO - (PEDESTRE) (unid.)
0,80	52,32	1	1	0

SINALIZAÇÃO HORIZONTAL (RUA 6) - QUANTIDADES				
PINTURA DE FAIXA DE SINALIZAÇÃO (BRANCA) (m²)	PINTURA DE FAIXA DE SINALIZAÇÃO PONTILHADA (AMARELA) (m)	PLACA DE SINALIZAÇÃO - (PARE) (unid.)	PLACA DE SINALIZAÇÃO - (VIA) (unid.)	PLACA DE SINALIZAÇÃO - (PEDESTRE) (unid.)
8,80	29,52	0	1	1

SINALIZAÇÃO HORIZONTAL (RUA 7 - T1) - QUANTIDADES				
PINTURA DE FAIXA DE SINALIZAÇÃO (BRANCA) (m²)	PINTURA DE FAIXA DE SINALIZAÇÃO PONTILHADA (AMARELA) (m)	PLACA DE SINALIZAÇÃO - (PARE) (unid.)	PLACA DE SINALIZAÇÃO - (VIA) (unid.)	PLACA DE SINALIZAÇÃO - (PEDESTRE) (unid.)
8,80	75,32	0	0	2

SINALIZAÇÃO HORIZONTAL (RUA 7 - T2) - QUANTIDADES				
PINTURA DE FAIXA DE SINALIZAÇÃO (BRANCA) (m²)	PINTURA DE FAIXA DE SINALIZAÇÃO PONTILHADA (AMARELA) (m)	PLACA DE SINALIZAÇÃO - (PARE) (unid.)	PLACA DE SINALIZAÇÃO - (VIA) (unid.)	PLACA DE SINALIZAÇÃO - (PEDESTRE) (unid.)
8,80	91,30	0	1	0

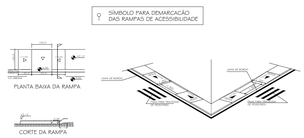

Forma	Cor	
	Fundo	Amarelo
	Simbolo	Preta
	Orla interna	Preta
	Orla externa	Amarela
	letra	Preta

Via	Lado (m)	Orla interna min (m)	Orla externa min (m)
Urbana	0,45	0,010	0,020

Sinal			
Forma	Código	Cor	
PARE	R-1	Fundo	Vermelha
		Orla interna	Branca
		Orla externa	Vermelha
		Letra	Branca

Via	Lado (m)	Orla interna (m)	Orla externa (m)
Urbana	0,25	0,028	0,050

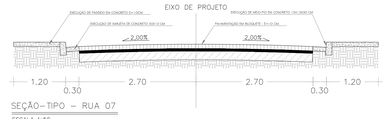

SEÇÃO–TIPO – RUA 07

ESCALA 1:50

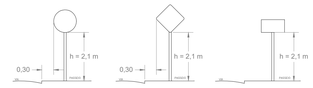

DETALHES PARA LOCAÇÃO DE PLACAS

NOTAS:

1. UNIDADES DE MEDIDA: MÉTRO (M)
2. TODAS DIMENSÕES PARA CAMPO MEDIDAS EM CAMPO
3. DEVERÃO SER PROVIDAS DE SUPERVISÃO
4. ESTACAS DE 20 EM 20 METROS
5. A PRESENTE MEMÓRIA DESCRITIVA DEVERÁ SER LIDA EM CONJUNTO COM OS DEMAIS DOCUMENTOS DE PROJETO E ESPECIFICAÇÕES DO SISTEMA DE DRENAGEM PLUVIAL

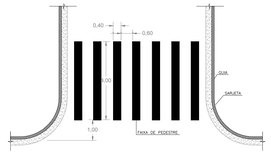

DETALHE DE FAIXA DE PEDESTRE ZEBRADA

Tinta: EXTRUDADO
Cor: BRANCA

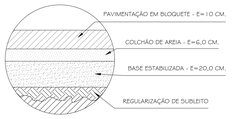

DETALHE PAVIMENTO

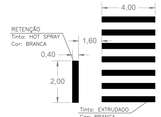

DETALHE DE SINALIZAÇÃO COMPLEMENTAR

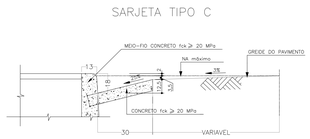

SARJETA TIPO C

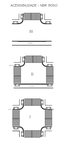

PARADA OBRIGATÓRIA - PLACA TIPO R-1		
TIPO DE PLACA		DIMENSÕES
PARE	VIA	LADO
	URBANA	250
		375
		500
	RURAL	500
		750
		900

Detalhe placa de identificação de ruas.

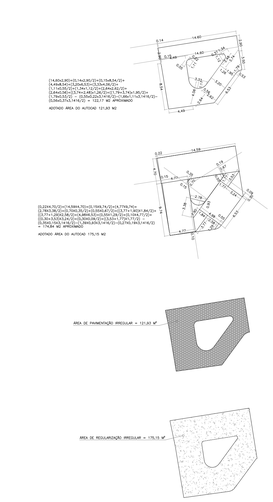

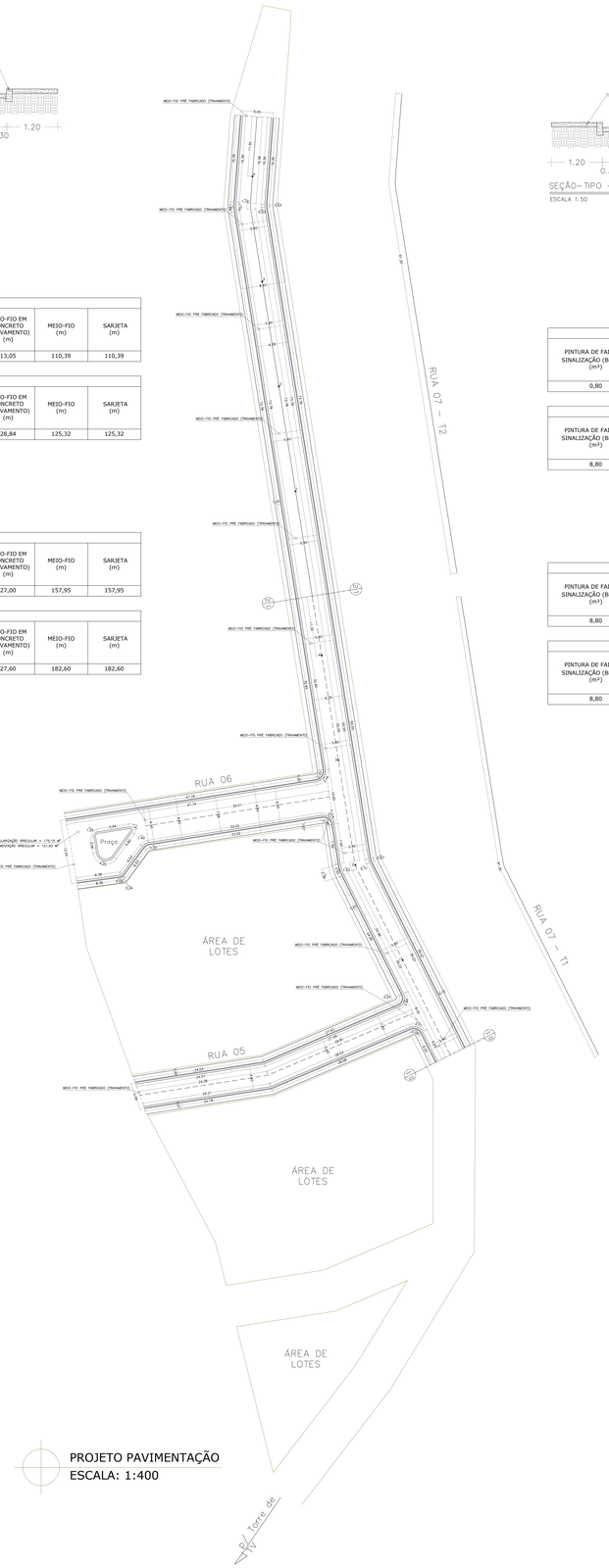

PROJETO PAVIMENTAÇÃO
ESCALA: 1:400

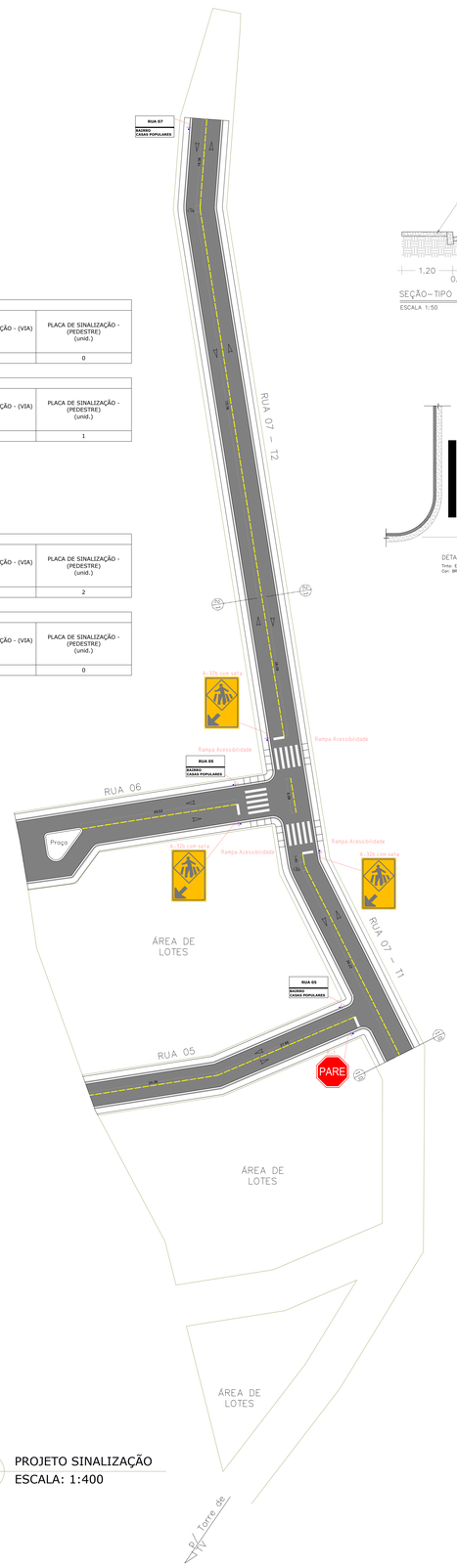

PROJETO SINALIZAÇÃO
ESCALA: 1:400

MEIO–FIO A IMPLANTAR		PISO TÁTIL	
LIMITE DA ÁREA		ÁREA A PAVIMENTAR – BLOCOS SEXTAVADOS DE CONCRETO 25X25X10	
SARJETA TIPO C (SUDECAP)		SENTIDO DE FLUXO	

PROJETO APROVADO PELA PREFEITURA MUNICIPAL DE SABINÓPOLIS MG

Responsável Técnico Aprovação

govbr Documento assinado digitalmente
LEONNARDO SALVATO SIGILIANO
Data: 03/10/2024 09:42:16-0300
Verifique em https://validar.iti.gov.br

RT:

Leonnardo Salvato Sigiliano
ENGENHEIRO CIVIL CREA: 92.583/D–MG

PROPRIETÁRIO OU RESP. P/ USO: CARLOS ROBERTO BARROSO MOURAO:72623918600
Assinado de forma digital por CARLOS ROBERTO BARROSO MOURAO:72623918600
Dados: 2024.06.04 08:54:53 -03'00'

Prefeitura Municipal de Sabinópolis
CNPJ: 18.307.454/0001–75

PARA USO DO REQUERENTE

PROJETO

PROJETO: PROJETO DE CALÇAMENTO EM BLOCOS SEXTAVADOS	ART: MG20232047595	
OBJETO: CALÇAMENTO EM BLOCO SEXTAVADOS DE CONCRETO.	DADOS CONVÊNIO: SIAFI: 943565 SICONV: 0445462023 CONTRATO: 01087405–96 PROGRAMA: OPERAÇÕES DIVERSAS	
TITULO: PROJETO CIVIL		
LOCAL: RUAS 06 / 05 / 07 e RUA TURQUESA, BAIRRO OPERÁRIOS, SABINÓPOLIS MG	DATA: 09/10/2023	

EDIFICAÇÃO

ÁREA DE PAVIMENTAÇÃO: 1.541,55 m²	MEIO – FIO: 576,26 m
SARJETA: 576,26 m	CALÇADA A SERVIÇAR: –
CALÇADA A MPLANTAR: –	MEIO–FIO A SERVIÇAR: –
FOLHA Nº / DE: 1 / 1	

FORMATO A0