

# Croqui de Localização - Povoadado de Sesmarias



Trecho 01

Início Pavimentação  $20^{\circ}23'31.34''S$   $44^{\circ}23'35.23''O$

Final Entrada Pavimentação  $20^{\circ}24'8.93''S$   $44^{\circ}23'27.04''O$

Final Pavimentação  $20^{\circ}24'12.72''S$   $44^{\circ}23'30.84''O$

**Legenda**

-  Final
-  Medida do caminho



Google Earth

Imagem © 2023 Maxar Technologies



Ildeerson Ferreira De Souza  
Prefeito Municipal



Cruzeilândia - MG

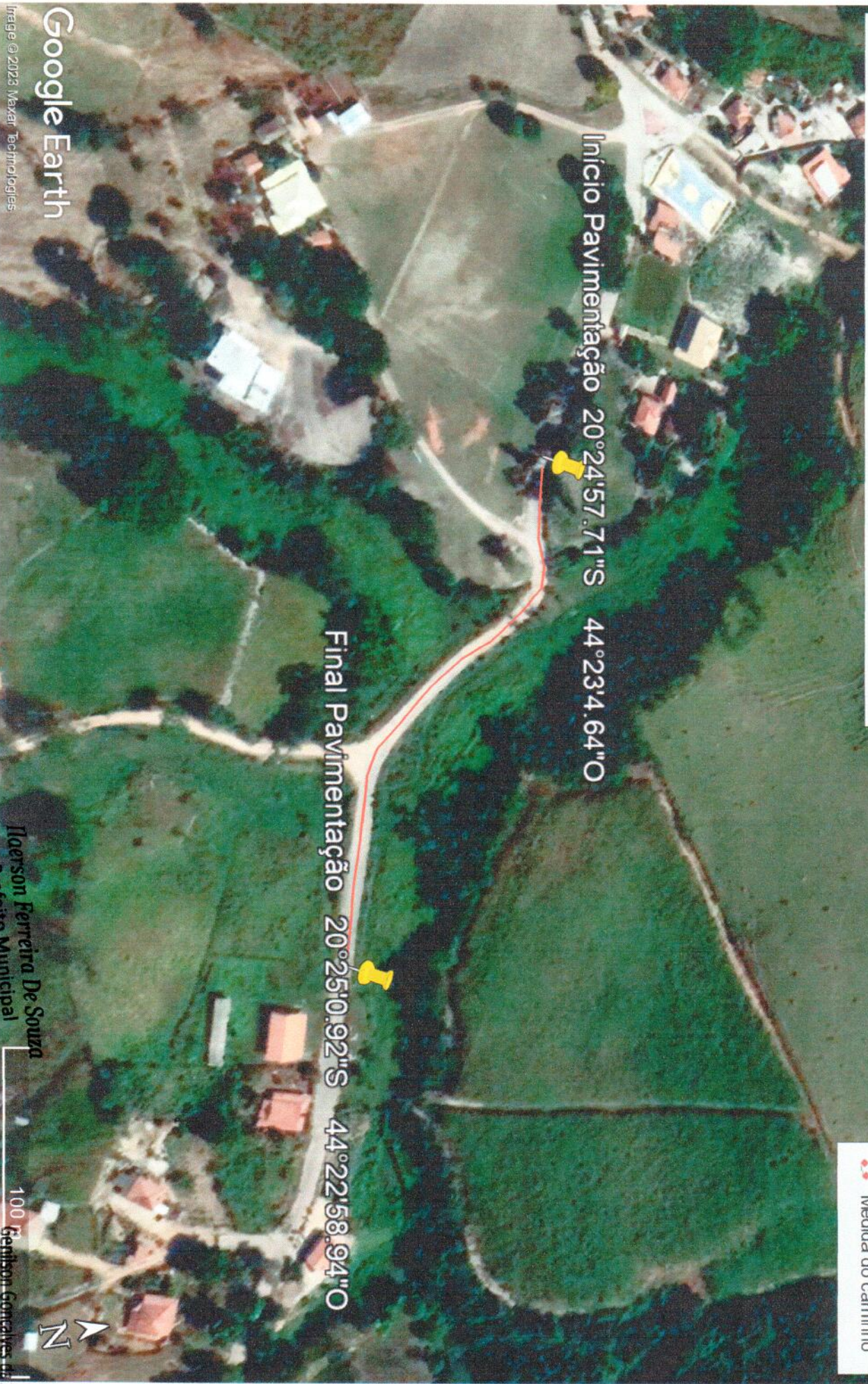
Engenheiro Municipal  
CREA-MG: 237.650/D

Escala: 500 m

# Croqui de Localização - Povoado de Sesmarias

Trecho 02

- Legenda**
-  Final
  -  Medida do caminho



Início Pavimentação  $20^{\circ}24'57.71''S$   $44^{\circ}23'4.64''O$

Final Pavimentação  $20^{\circ}25'10.92''S$   $44^{\circ}22'58.94''O$

Google Earth

Imagem © 2023 Maxar Technologies

**Ilacerson Ferreira De Souza**  
Prefeito Municipal

Cruchândia - MG

Engenheiro Municipal  
CREA-MG: 237.650/D

100 **Ilacerson Gonçalves da Silva**