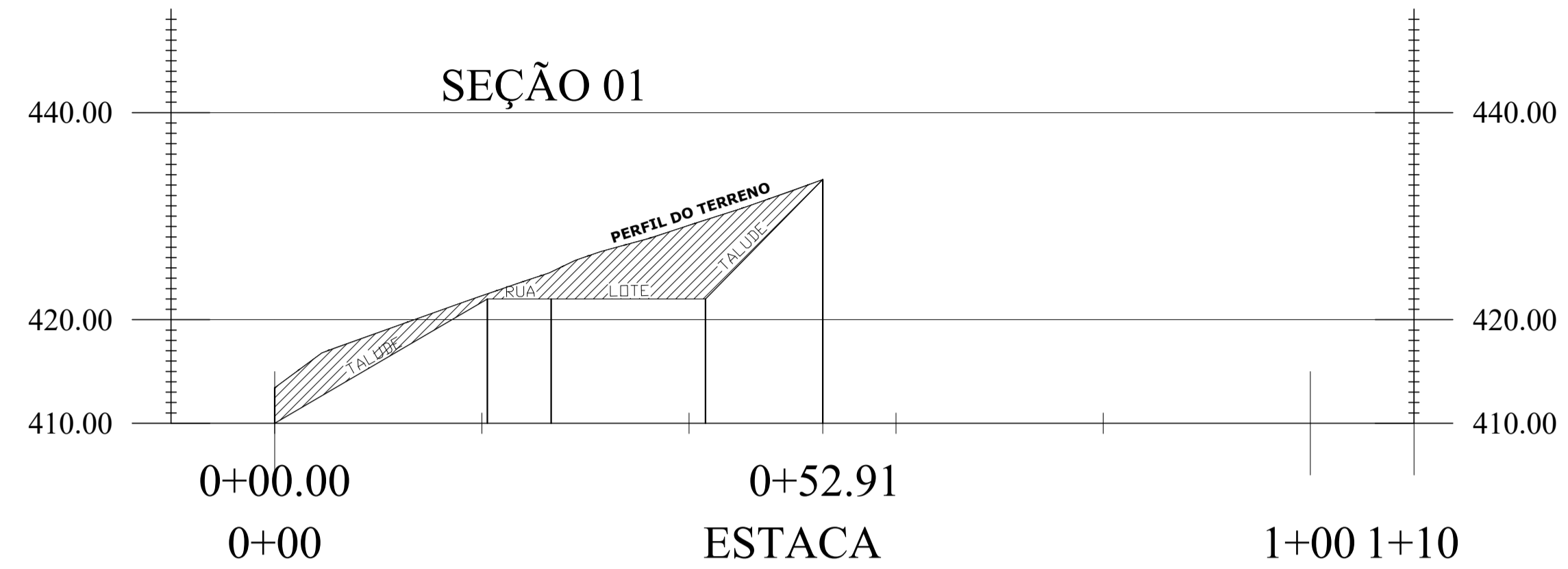


NORTE SOLAR



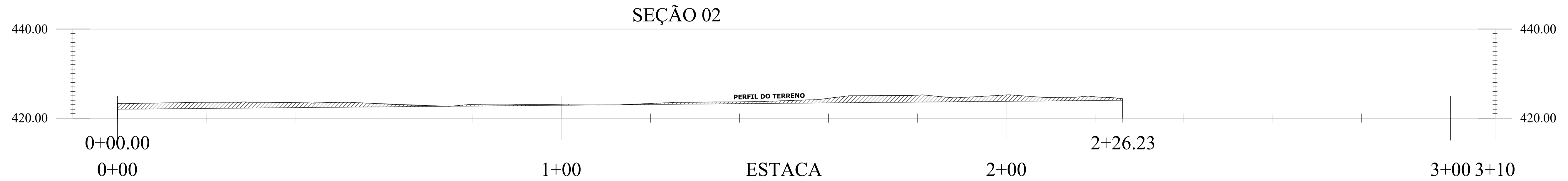
DATUM: SIRGAS 2000
ZONA: 23S

ELEVAÇÃO



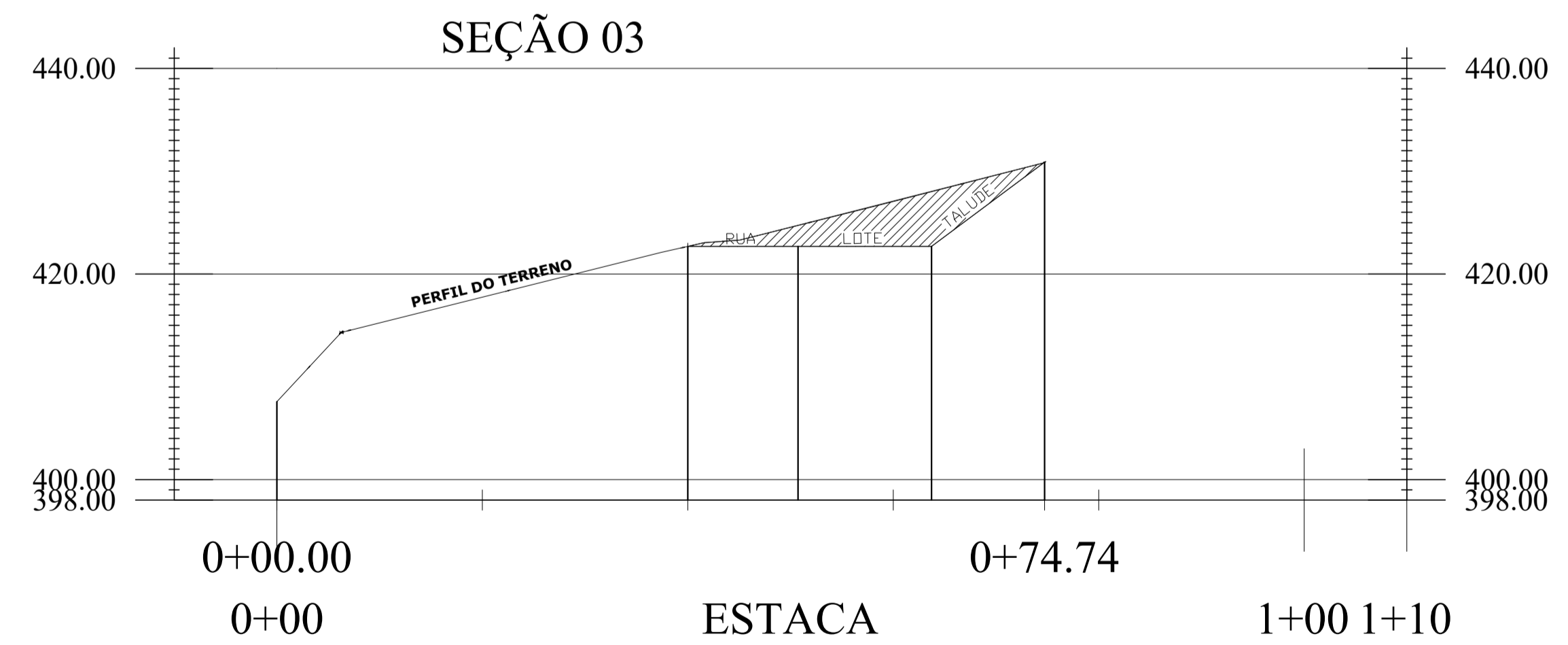
ELEVAÇÃO

ELEVAÇÃO



ELEVAÇÃO

ELEVAÇÃO



ELEVAÇÃO



SEÇÕES TRANSVERSAIS 01, 02, 03
ESCALA 1:500

Projetos & Serviços de Engenharia Ltda.	
Prefeitura Municipal de Santa Cruz do Escalvado ESTADO DE MINAS GERAIS Administração 2025-2028	
ORDEM	NO OPERAÇÃO
PROVISÃO DE UNIDADES HABITACIONAIS NO MUNICÍPIO DE SANTA CRUZ DO ESCALVADO/MG	039857/2025
RESPONSÁVEL TÉCNICO PELO PROJETO	DATA
Eng. Civil WILSON DIAS DA FONSECA JR.	DEZ / 25
PREFEITO MUNICIPAL	CREA
GILMAR DE PAULA LIMA	61.924 / D
CONTÉM	CPF
LEVANTAMENTO PLANIALTIMÉTRICO	697.293.526-15
LOCALIZAÇÃO	ESCALA
BAIRRO SANTO ANTÔNIO	Indicadas
RECURSOS FEDERAIS	FOLHA
	02/02