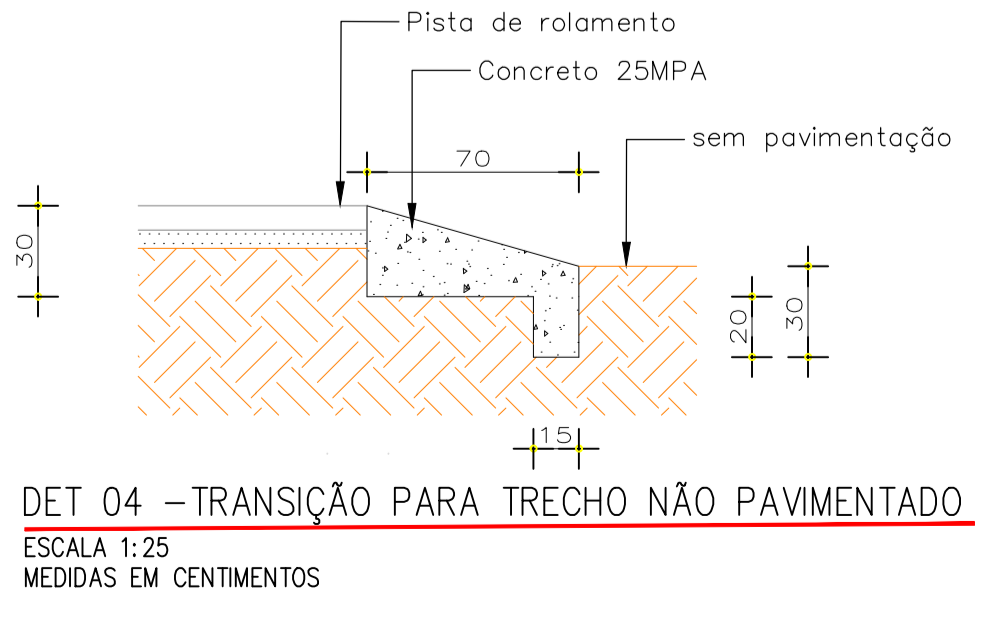
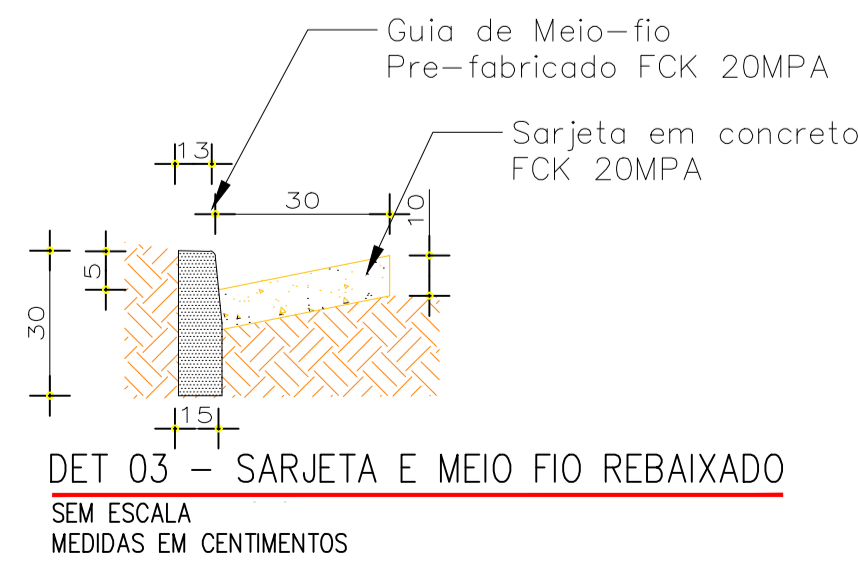
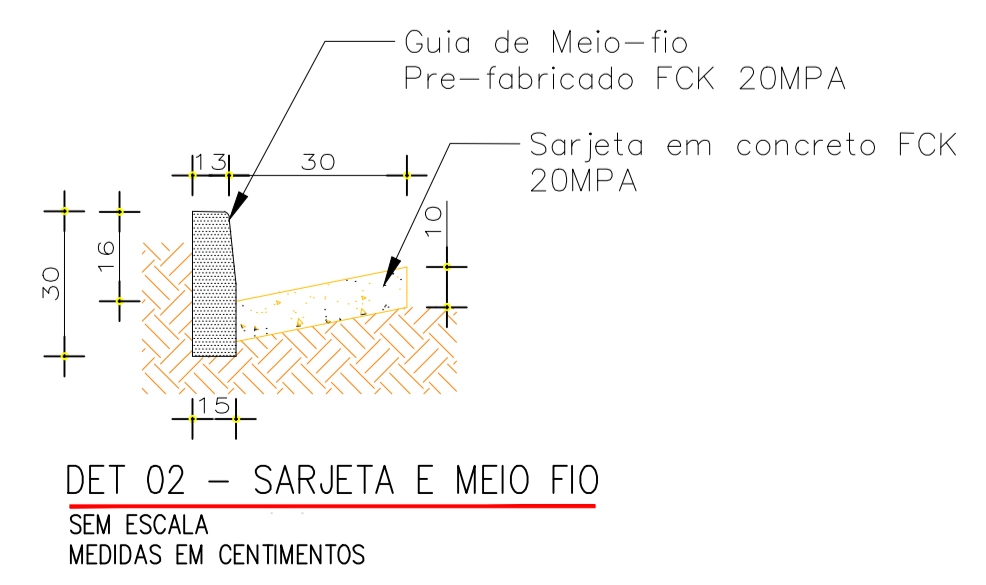
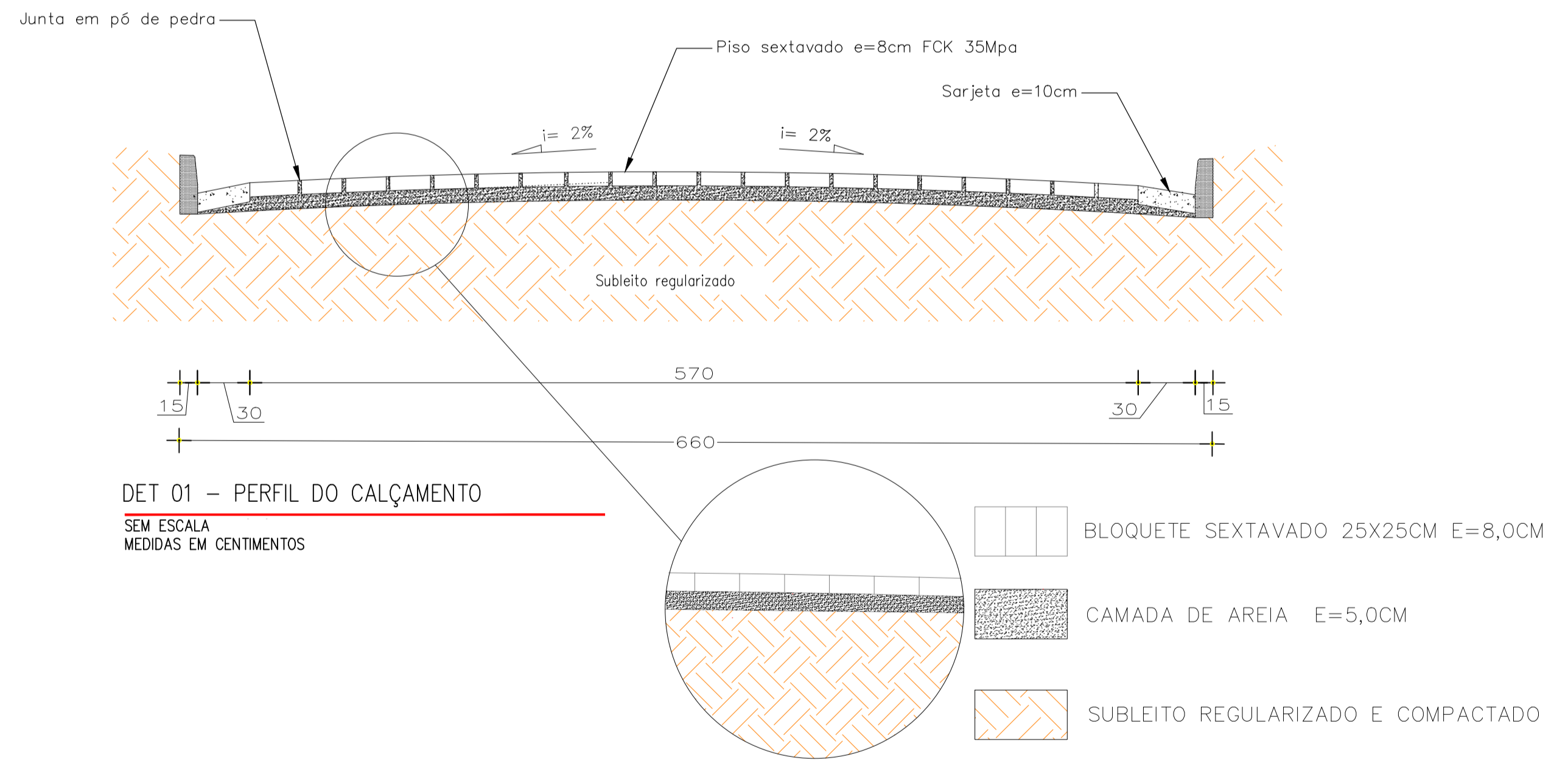

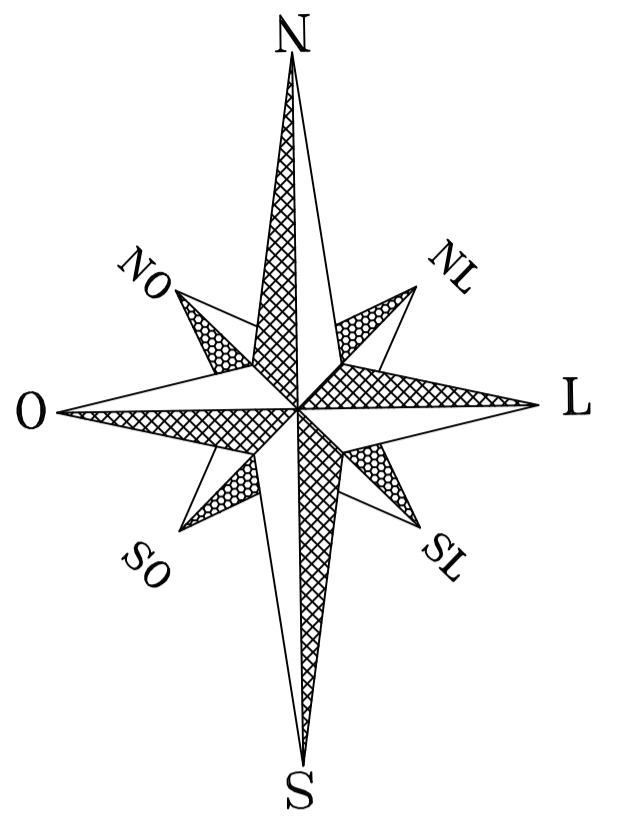


LEGENDA	
SIMBOLOGIA	DESCRIÇÃO
	Caixa de Drenagem
	Sentido de trafego
	Sentido do escoamento superficial na sarjeta
	Estacas



LOCALIZAÇÃO VIA SATELITE
SEM ESCALA

COORDENADAS GEOGRAFICAS	
PONTO INICIAL	20°20'48.82"S 42°46'27.17"W
PONTO FINAL	20°20'53.90"S 42°46'14.87"W

 PREFEITURA DE URUCÂNIA ESTADO DE MINAS GERAIS	PROPRIETARIO: SERGIO LUIZ DE ALBUQUERQUE Prefeito Municipal Município de Urucânia/MG
	RESPONSÁVEL TÉCNICO(A): MARCO AURÉLIO FERRAREZI AVELAR Engenheiro Civil - CREA-MG 213.217/D
TÍTULO: OBRA DE PAVIMENTAÇÃO COM BLOQUETE NA ESTRADA CARDOSOS/URUCÂNIA, ZONA RURAL	
OBJETIVO: EXECUÇÃO DE OBRAS DE PAVIMENTAÇÃO COM BLOQUETE NA ESTRADA CARDOSOS/URUCÂNIA - TRECHO 01	
ENDEREÇO: ESTRADA DO CARDOSOS A URUCÂNIA, TRECHO 01, ZONA RURAL, URUCÂNIA/MG	
USO: PÚBLICO	CONTEÚDO: PLANTA DE CALÇAMENTO, SINALIZAÇÃO
REVISOR: PRÓPRIO RT	ESCALA: INDICADA
OBSERVAÇÕES:	UNID. MEDIDA: INDICADA ART: MG20264594050
FOLHA 01 / 02	