PREFEITURA MUNICIPAL DE AIMORÉS - MG

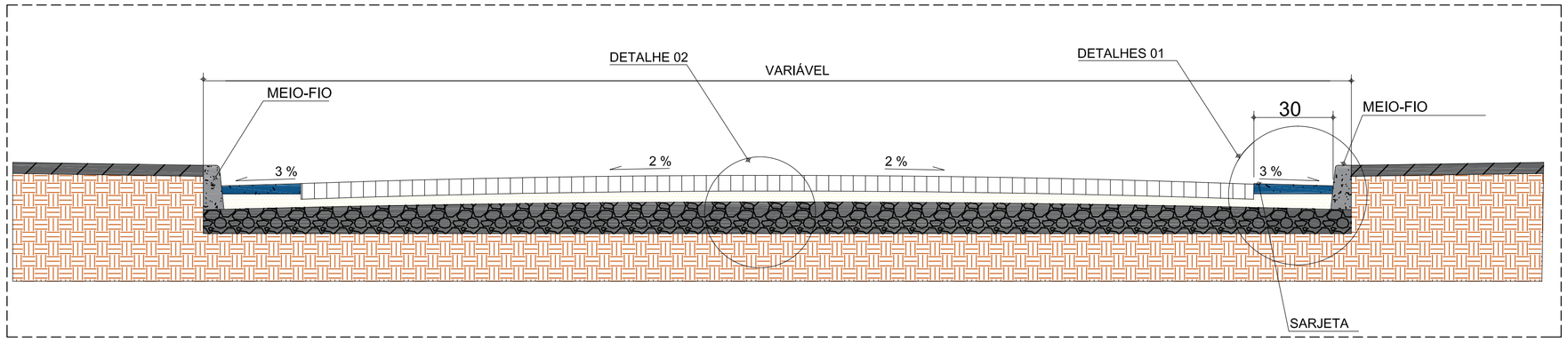

CORTE 01 - MEIO-FIO E SARJETA - BLOCO DE CONCRETO PAVI-S
ESC: SEM ESC.

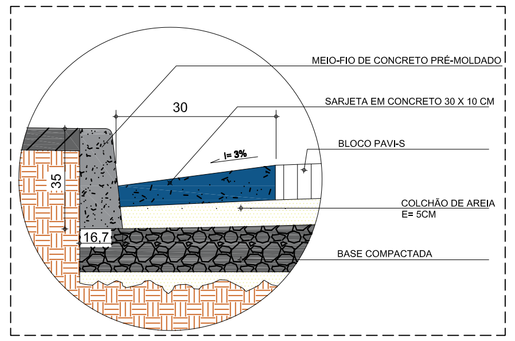

DETALHE 01 - MEIO-FIO E SARJETA - BLOQUETE
ESC: SEM ESC.

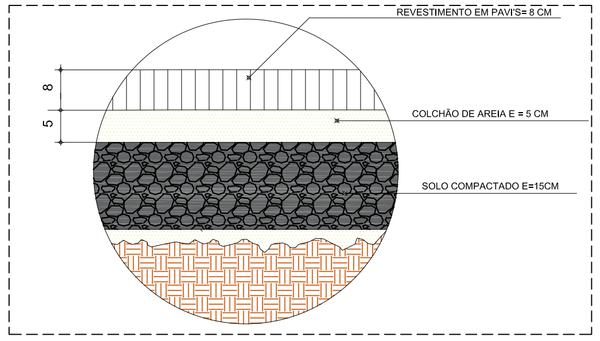

DETALHE - CORTE CAMADAS - BLOQUETE
ESC:..... S/ESC.

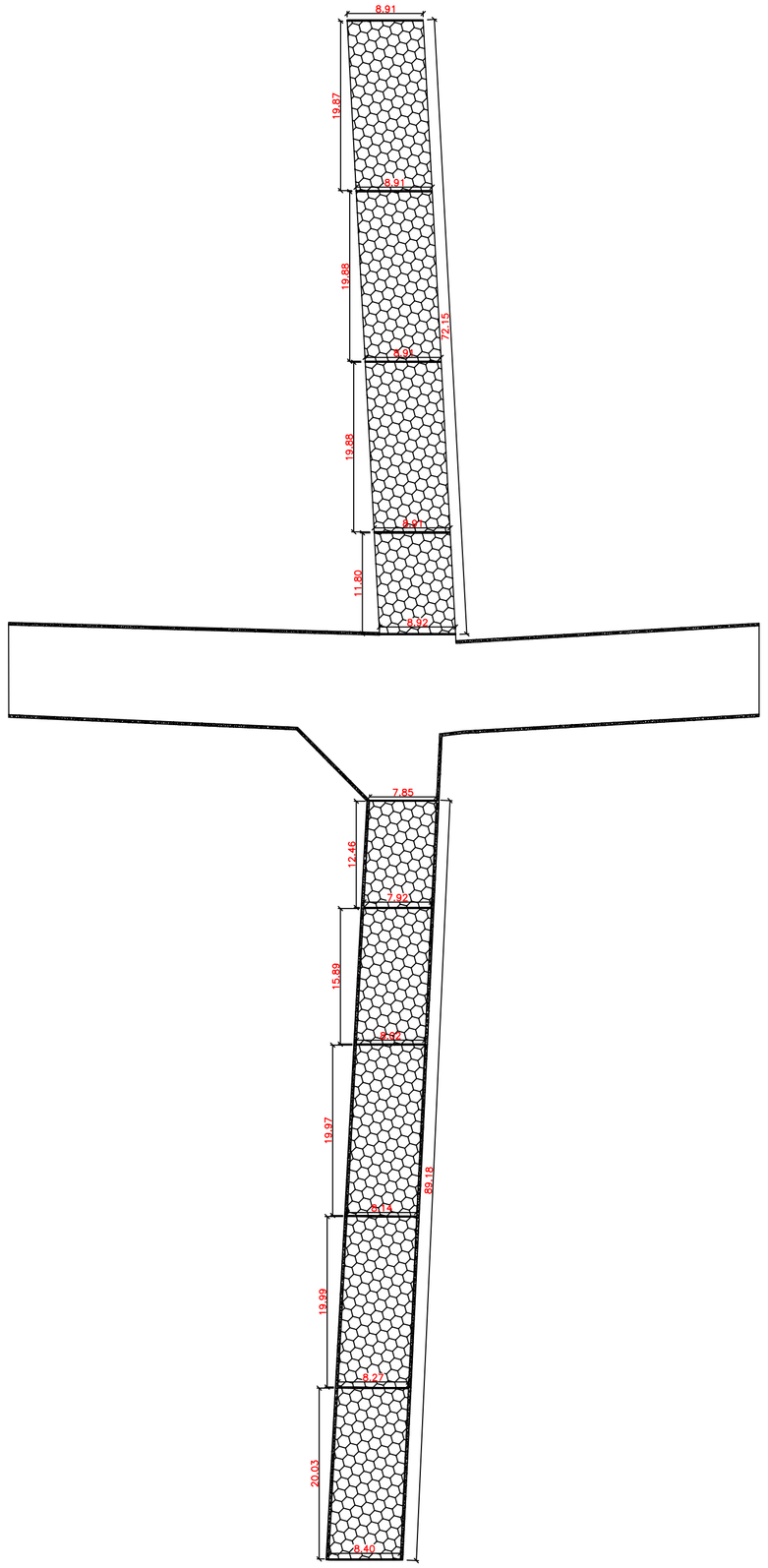

PLANTA BAIXA
ESC: 1:100

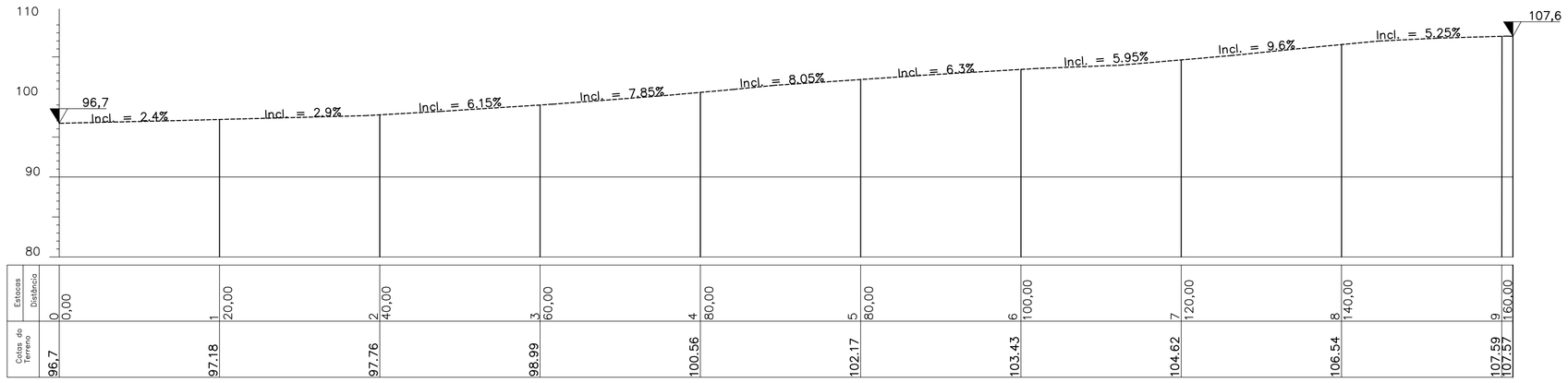

PERFIL LONGITUDINAL - ALTIMETRIA DA RUA
ESC: SEM ESC.

	ÁREA DE PAVIMENTAÇÃO (1.421,83 m²)
	SARJETA 30CM (89,18 + 89,18 = 178,36 m)
	MEIO-FIO (8,40 + 8,27 + 8,14 + 8,02 + 7,92 + 7,85 + 8,92 + 8,91 + 8,91 + 8,91 + 8,91 + 72,15 + 72,15 + 89,18 + 89,18 = 415,82 m)

PREFEITURA DE AIMORÉS
SECRETARIA MUNICIPAL DE VIAÇÃO, OBRAS E SERVIÇOS URBANOS

PAVIMENTAÇÃO EM PAVI-S
RUA FÉLIX GIRSA
DISTRITO INDUSTRIAL

PROPRIETÁRIO: MUNICÍPIO DE AIMORÉS – MG	CNPJ: 18.348.094/0001-50
RESP. TÉCNICO: ANDRÉ LUIZ FERNANDES BANDEIRA CREA-ES: 43755 / VISTO-MG 43755	
PROJETO: WAGNER RODRIGUES DINIZ LOPES DA SILVA	
DETALHES: ÁREA DE PAVIMENTAÇÃO – PLANTA BAIXA E CORTES	
ASSUNTO: ÁREA DE PAVIMENTAÇÃO	FOLHA: 01/01 / DATA: 09/2025

PROJETO

PREFEITURA MUNICIPAL DE AIMORÉS - MG