

## ROTAS DA COLETA DE LIXO DOMICILIAR DE NANUQUE – MG

População: aproximadamente 35 mil habitantes

Bairros:

- Alziro Zarur
- CENTRO\*
- Céu Aberto
- Conj. Tiradentes
- Cruzeiro
- Espírito Santo
- Feirinha
- Getúlio Vargas
- Isadelfia Ferraz 1
- Isadelfia Ferraz 2
- Israel Pinheiro
- Jardim Alvorada
- Jardim Amendoeiras
- Jardim das acácias
- Jardim Novo Horizonte
- Laticínios
- Nações Unidas
- Nak Nuk
- Nossa Senhora de Fátima
- Pedra Negra
- Romilda Ruas
- Santa Helena
- São Geraldo
- Sete de Setembro
- Stella Matutina
- UDR
- UDR 2
- Vila Esperança
- Vila Nova
- Vila Operaria
- Vista Linda

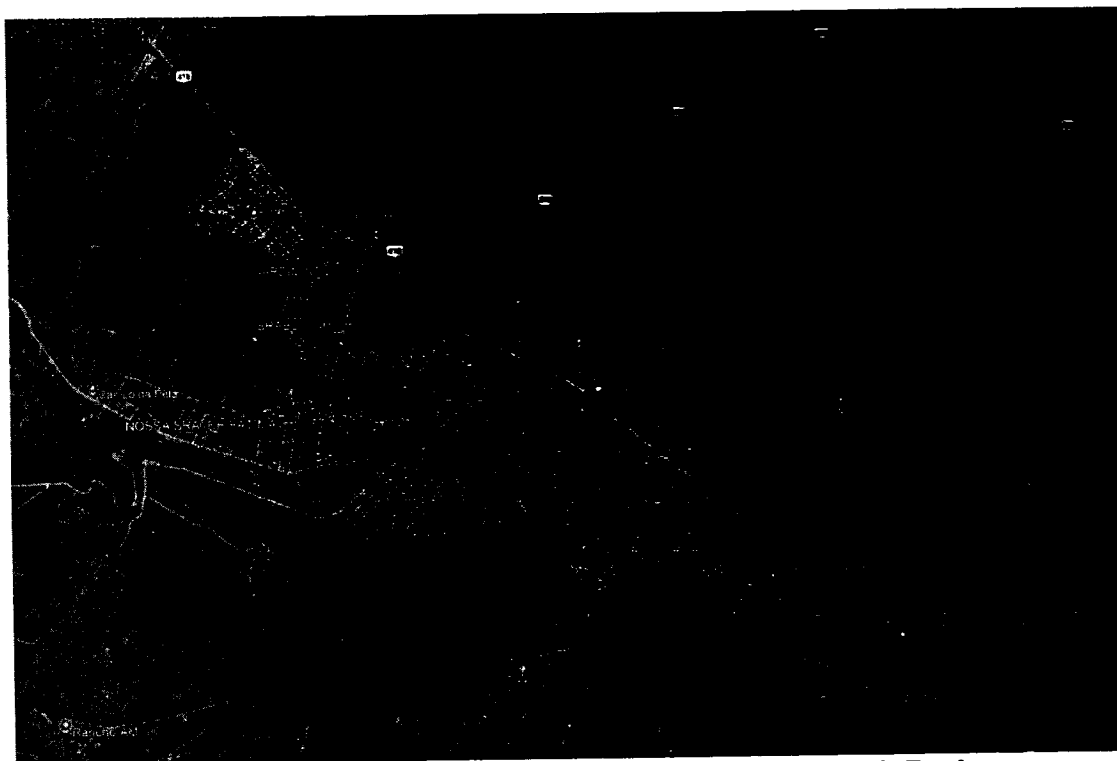


Imagem 1: Foto área da cidade de Nanuque

Fonte: Google Earth

## Rota de Coleta 01




Imagem 2: Rota a ser percorrida trecho 1

Fonte: Google Earth

### Bairros

- Jardim Amendoeiras
- Jardim das Acácias
- Vila Nova
- Jardim Alvorada
- Nações Unidas

**Dias de Coleta: Quarta e Sábado**  
**Apenas 02 vezes Por Semana**

**Distancia a ser percorrida**  
- Aproximadamente 10 km

## Rota de Coleta 02



Imagem 3: Rota a ser percorrida trecho 2

Fonte: Google Earth

### Bairros

- Laticínios
- Feirinha
- São Geraldo

### Ruas Centrais:

RUA São Lourenço

Rua caxambu

Rua lambari

R. Itambacuri

Rua campanário

Rua ladainha

Rua novo cruzeiro

Extremas Rua Cajubi com Av. Santos Dummont

Av. Mucuri extremas Santos Dummont até o bairro Laticínios

Rua pouso alegre

Rua Ouro Fino

Rua Fortaleza

Rua Nova Lima

Rua São Vicente de Paulo

Rua Carijós

**Dias de Coleta: Terça e Sexta**

**Apenas 02 vezes Por Semana**

**Distancia a ser percorrida**

- Aproximadamente 10 km

## Rota de Coleta 03



Imagem 4: Rota a ser percorrida trecho 3

Fonte: Google Earth

### Bairros

- Sete de Setembro
- Santa Helena
- Pedra Negra
- Vila Operaria

### Ruas

- Av. Geraldo Romano com a Uberaba
- Poços de Caldas
- Alvinópolis (G. ROMANO com Bralanda)
- Juiz de fora (G. Romano com a R. Diamantina)
- R. Conselheiro Lafaiete (G. Romano com a R. Diamantina)
- R. Paracatu (G. Romano com a R. Diamantina)
- Av. Antônio Barroso
- Rua Circular
- Rua Diamantina
- Rua Uberaba

**Dias de Coleta: Segunda e Quinta**  
**Apenas 02 vezes Por Semana**

**Distancia a ser percorrida**  
- Aproximadamente 15 km

## Rota de Coleta 04



**Imagem 5: Rota a ser percorrida trecho 4**

**Fonte: Google Earth**

### **Bairros**

- UDR
- Jardim Novo Horizonte
- Israel Pinheiro
- Vista Linda
- Terrari

**Dias de Coleta: Quarta e Sábado**  
**Apenas 02 vezes Por Semana**

**Distancia a ser percorrida**  
- Aproximadamente 28 km

## Rota de Coleta 05




Imagem 6: Rota a ser percorrida trecho 5

Fonte: Google Earth

### Bairros

- Stella Matutina
- Romilda Ruas
- Nossa Sra. De Fátima

### Ruas

- |                                          |                                               |
|------------------------------------------|-----------------------------------------------|
| - R. Araxá                               | - R. Poços de Caldas (romano a p. Francelino) |
| - R. Muriaé                              | - R. Alvinópolis (romano a R. Montes Claros)  |
| - R. Montes Claros                       | - R. Juiz de Fora (romano a R. Montes Claros) |
| - R. P. de Minas                         | - R. Januário (Minas Novas a r. Juiz de Fora) |
| - R. Carlos Chagas                       |                                               |
| - R. Grão Mogol                          |                                               |
| - R. Governador Valadares                |                                               |
| - Rua Caratinga (romano a p. Francelino) |                                               |

**Dias de Coleta: Terça e Sexta**  
**Apenas 02 vezes Por Semana**

**Distancia a ser percorrida**  
- Aproximadamente 25 km

## Rota de Coleta 06




Imagem 7: Rota a ser percorrida trecho 6

Fonte: Google Earth

### Bairros


- Vila Esperança
- Getúlio Vargas
- Alziro Zarur
- Espirito Santo
- Céu Aberto
- Nak Nuk

### Ruas Centrais

- |                                                 |                                               |
|-------------------------------------------------|-----------------------------------------------|
| - Av. Mucuri                                    | - Rua Novo Cruzeiro ate a Rua Peçanha         |
| - RUA São Lourenço                              | - Rua Pouso Alegre ate a travessa Santa Luzia |
| - Rua Caxambu                                   | - Rua Ouro Fino ate a Rua Peçanha             |
| - Rua Lambari                                   | - Rua Fortaleza até a Rua Itajubá             |
| - Extrema rua Bela Vista com Av. santos Dummont | - Rua Nova Lima até a travessa santa Luzia    |
| - Rua Campanário (ate a Rua Santa Luzia)        | - Rua Carijós até a R. Águas Formosas         |
| - R. Itambacuri ate a Rua Frei Inocêncio.       |                                               |
| - Rua Ladainha ate a Rua Peçanha                |                                               |

**Dias de Coleta: Segunda e Quinta**  
**Apenas 02 vezes Por Semana**

**Distancia a ser percorrida**  
- Aproximadamente 23 km

  
Ruth Teixeira Felix Barbosa  
Eng. Civil  
CREAD: 65110/D