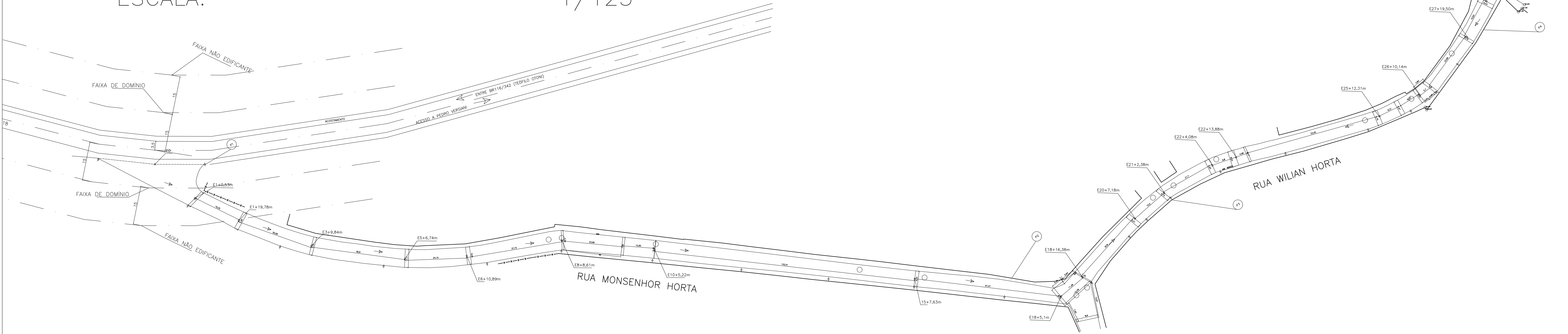



LEVANTAMENTO TOPOGRÁFICO

ESCALA: 1/125



PLANTA DE DIMENSIONAMENTO DE PAVIM.

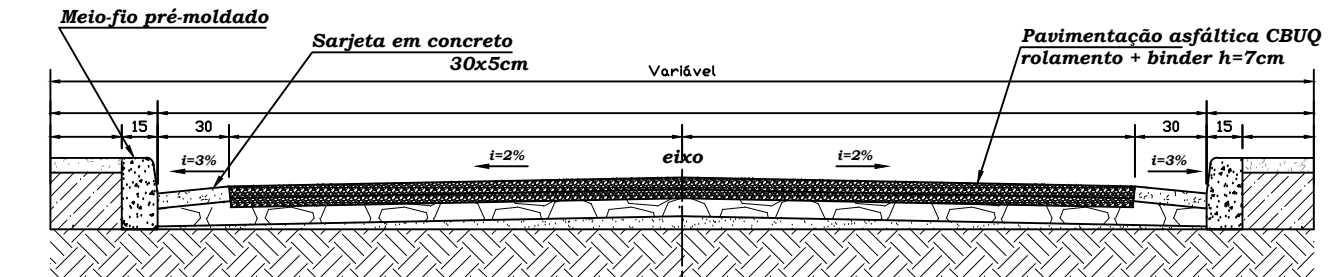
ESCALA: 1/125



Traçado Horizontal - Pavimento asfáltico CBUQ

Medidas em centímetro

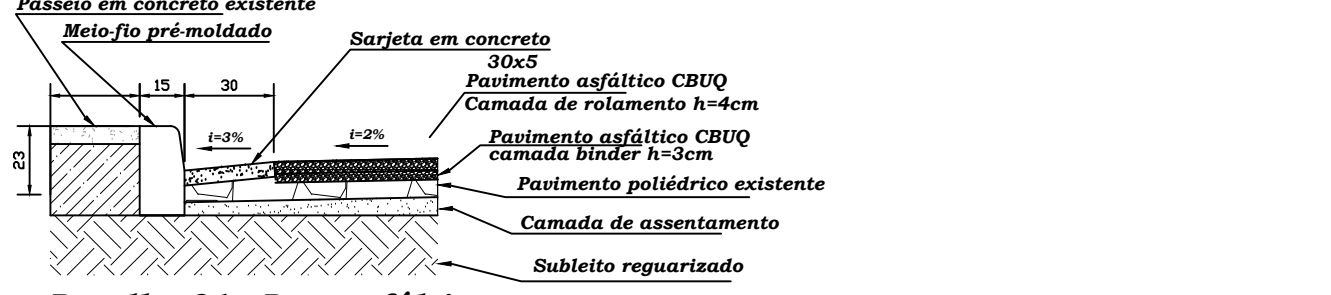
Escala: 1/200



Seção Rua Monsenhor Horta no Bairro São Jacinto

Medidas em centímetro

Escala: 1/25



Detalhe 01 - Pav. asfáltica

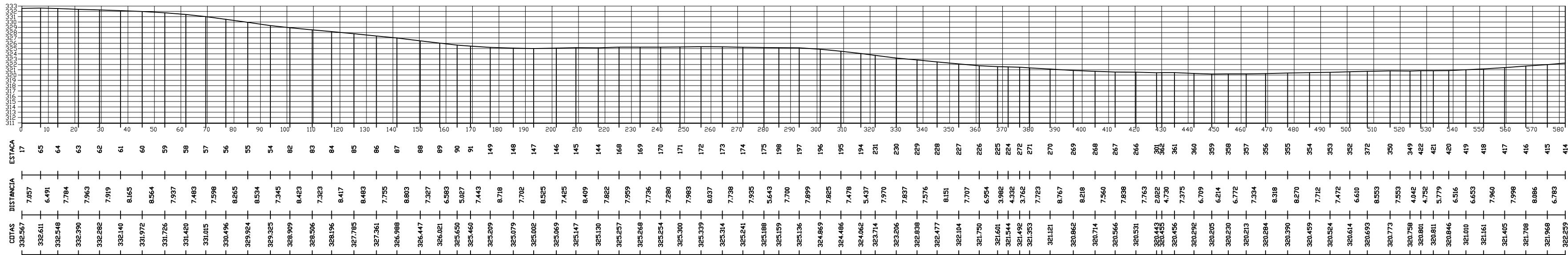
Medidas em centímetro

Escala: 1/20

	Coordenadas Rua Monsenhor Horta e Wilian de Oliveira
P1	(- 17°51'8.074"S - 41°30'0.339"W)
P2	(- 17°51'8.773"S - 41°29'47.323"W)
P3	(- 17°51'6.823"S - 41°29'46.100"W)
P4	(- 17°51'5.880"S - 41°29'43.604"W)

- PAVIMENTO ASFÁLTICO
- PASSEIO - a construir
- SARJETA
- MEIO FIO/TRAVESSÃO
- SENTIDO DE ESCOAMENTO DAS ÁGUAS PLUVIAIS

Forma Placa R-1	Mensagem de Localidades	
	Cor	
	Fundo	Vermelho
	Simbolo	Branca
	Orla interna	Vermelho
	Orla externa	Vermelho
	Legenda	Branca



PERFIL RUA MONSENHOR HORTA

ESCALA: H 1/200

V 1/500

PROJETO DE PAVIMENTAÇÃO ASFÁLTICA CBUQ

ESCALA: 1/125

		PREFEITURA MUNICIPAL DE TEÓFILO OTONI	
SECRETARIA MUNICIPAL DE PLANEJAMENTO		SECRETARIA MUNICIPAL DE PLANEJAMENTO	
RESPONSÁVEL TÉCNICO		RESPONSÁVEL TÉCNICO	
SARNEY TRAC BORGES DA SILVA		SARNEY TRAC BORGES DA SILVA	
PROJETO ARQUITETÔNICO		PROJETO ARQUITETÔNICO	
PAVIMENTAÇÃO ASFÁLTICA CBUQ		PAVIMENTAÇÃO ASFÁLTICA CBUQ	
RUA MONSENHOR HORTA E WILLIAM DE OLIVEIRA		RUA MONSENHOR HORTA E WILLIAM DE OLIVEIRA	
NO BAIRRO SÃO JACINTO		NO BAIRRO SÃO JACINTO	
OBSERVAÇÕES		OBSERVAÇÕES	
PROJETO ELABORADO POR: SARGENTO LUIZ CARLOS		PROJETO ELABORADO POR: SARGENTO LUIZ CARLOS	