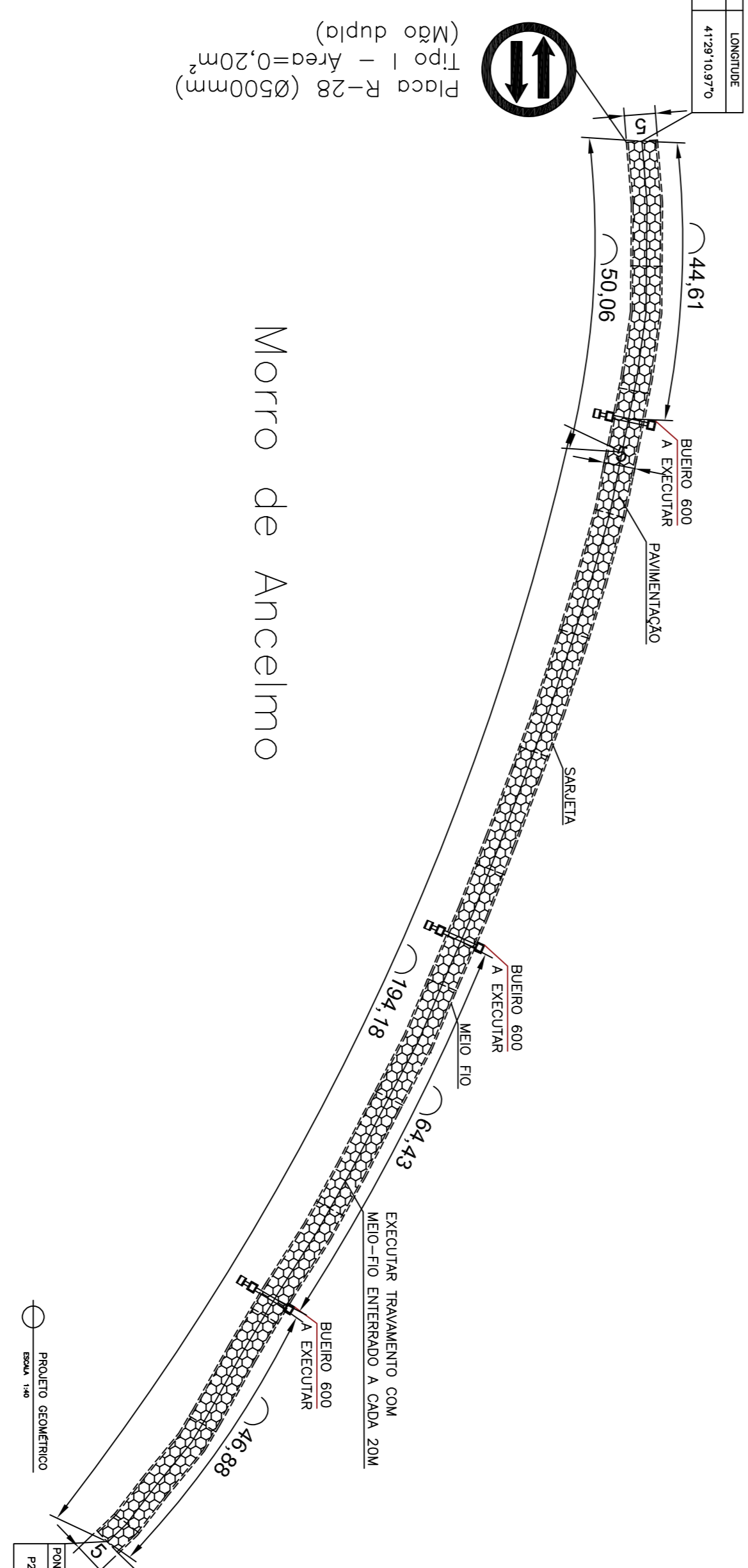


PERFIL MORRO DE ANCELMO
 ESCALA: H 1/1000
 V 1/500

PONTO	COORDENADAS	LATITUDE	LONGITUDE
P1	GEOMÉTRICAS	17°46'23,88"S	41°29'10,97"O

Morro de Ancelmo



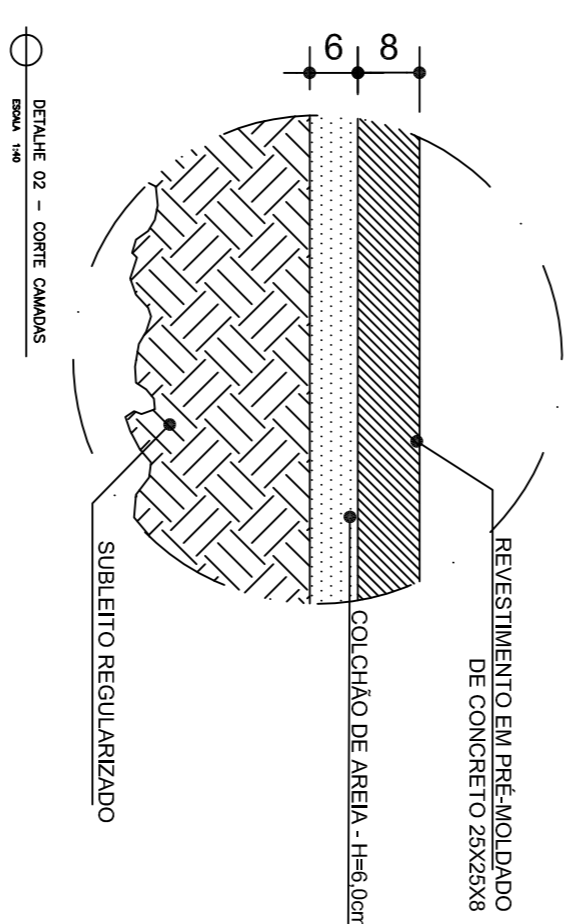
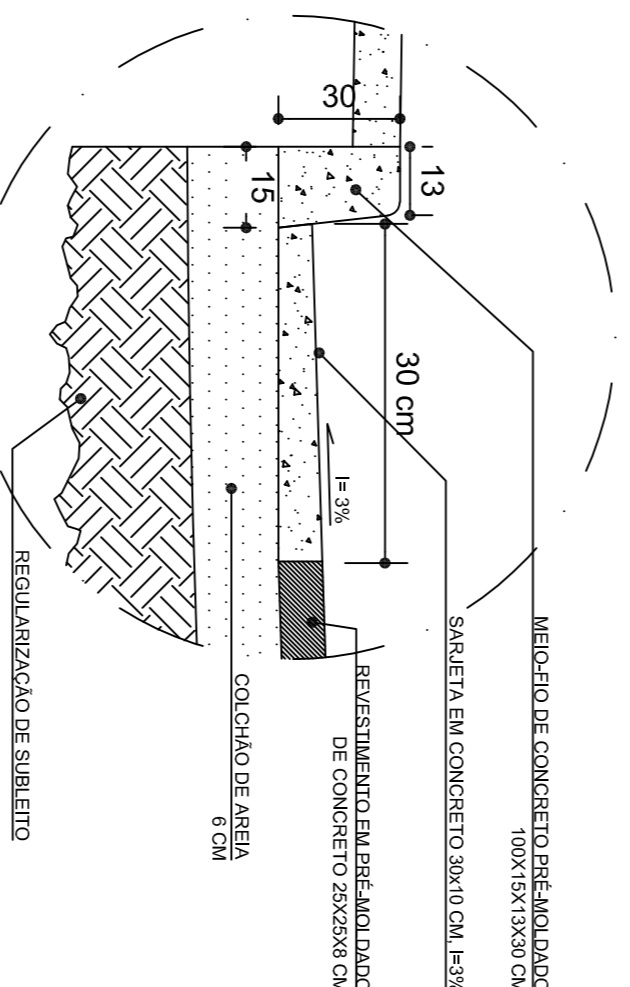
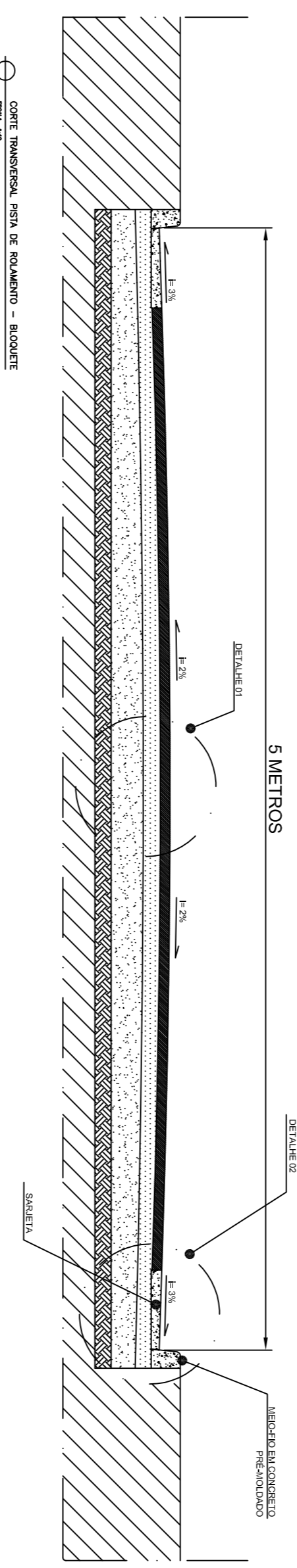
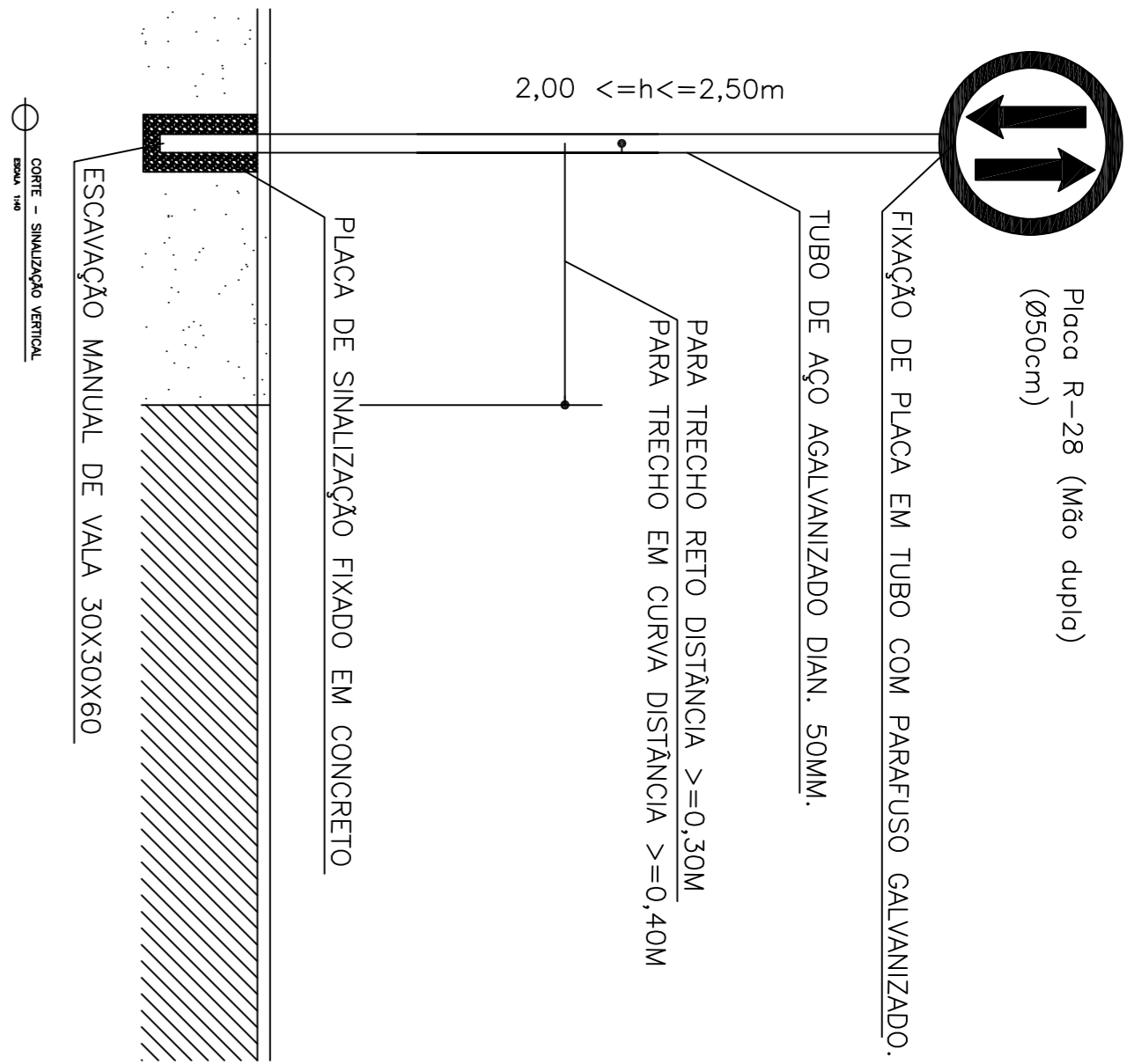
PONTO	COORDENADAS	LATITUDE	LONGITUDE
P2	GEOMÉTRICAS	17°46'25,54"S	41°29'44,27"O

PAVIMENTAÇÃO EM PRÉ-MOLDADO DE CONCRETO - A EXECUTAR

MEIO-FIO PROJETADO

TRAVESSÃO PROJETADO

DEMARCAÇÃO DE SARJETA



PREFEITURA MUNICIPAL DE TEÓFILO OTONI

ADMINISTRAÇÃO: FABIO MARINHO DOS SANTOS
 PREFEITO MUNICIPAL

PROJETO: PROJETO BÁSICO

ASSUNTO: Pavimentação de estradas vicinais
 Contrato 1085910-82 (G/GOV/GV)
 ART. MG20254293918

CONTEUDO: PROJETO GEOMÉTRICO, CORTES TRANSVERSAL, DETALHES E PERFIL LONGITUDINAL

ENDEREÇO: Estrada vicinal de Ancelmo - Município de Teófilo Otoni MG

AMUC

ASSOCIAÇÃO DOS MUNICÍPIOS DA MICROREGIÃO DO VALE DO MUCURI

RESPONSÁVEL TÉCNICO: ADELSON BARBOSA AYES, JUNIOR
 CREA: 279091/MG