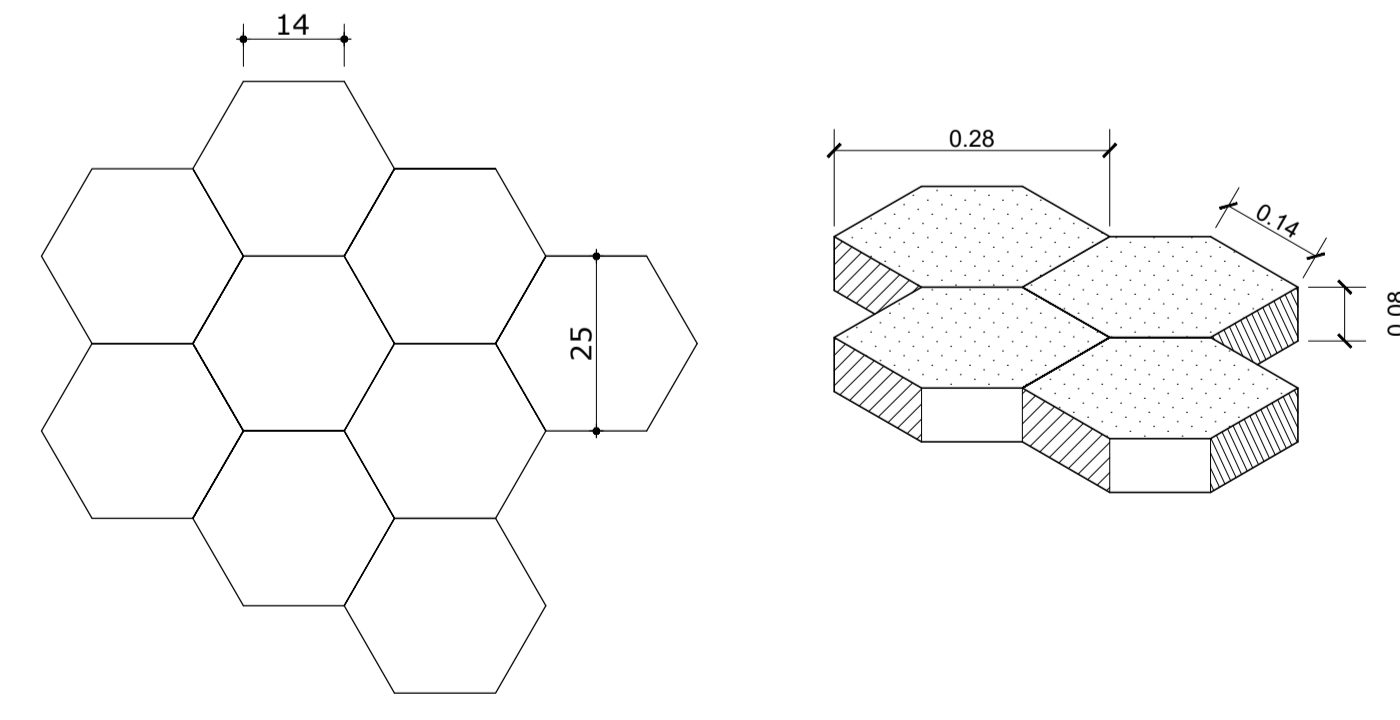
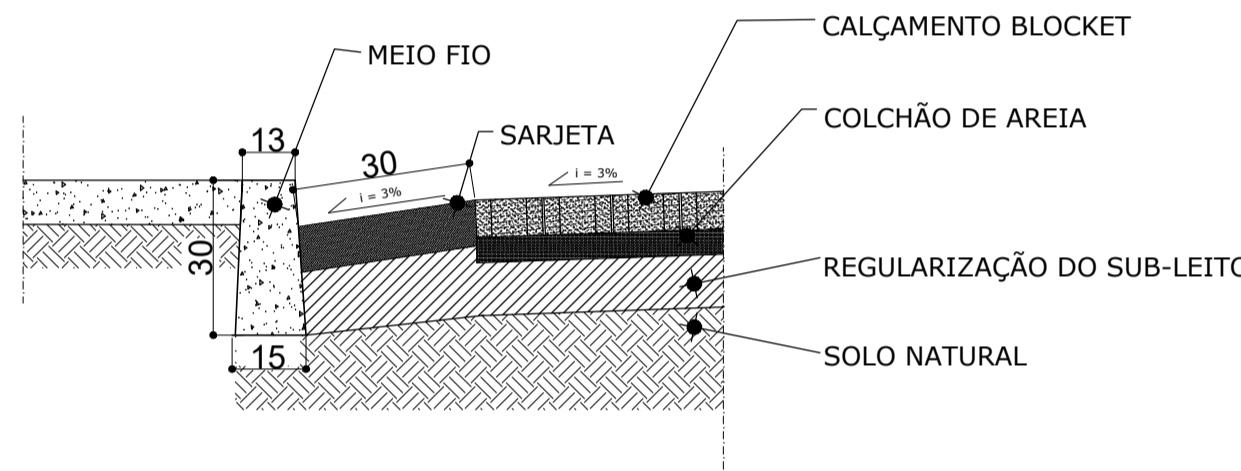
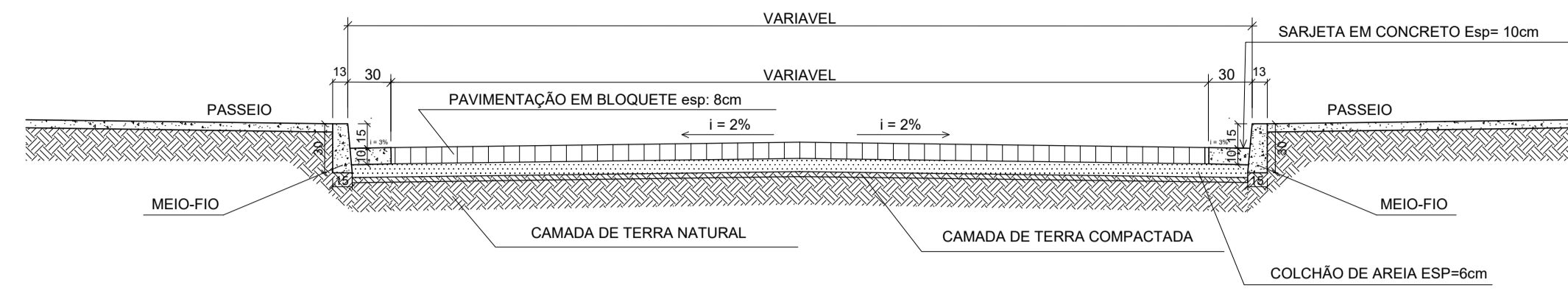
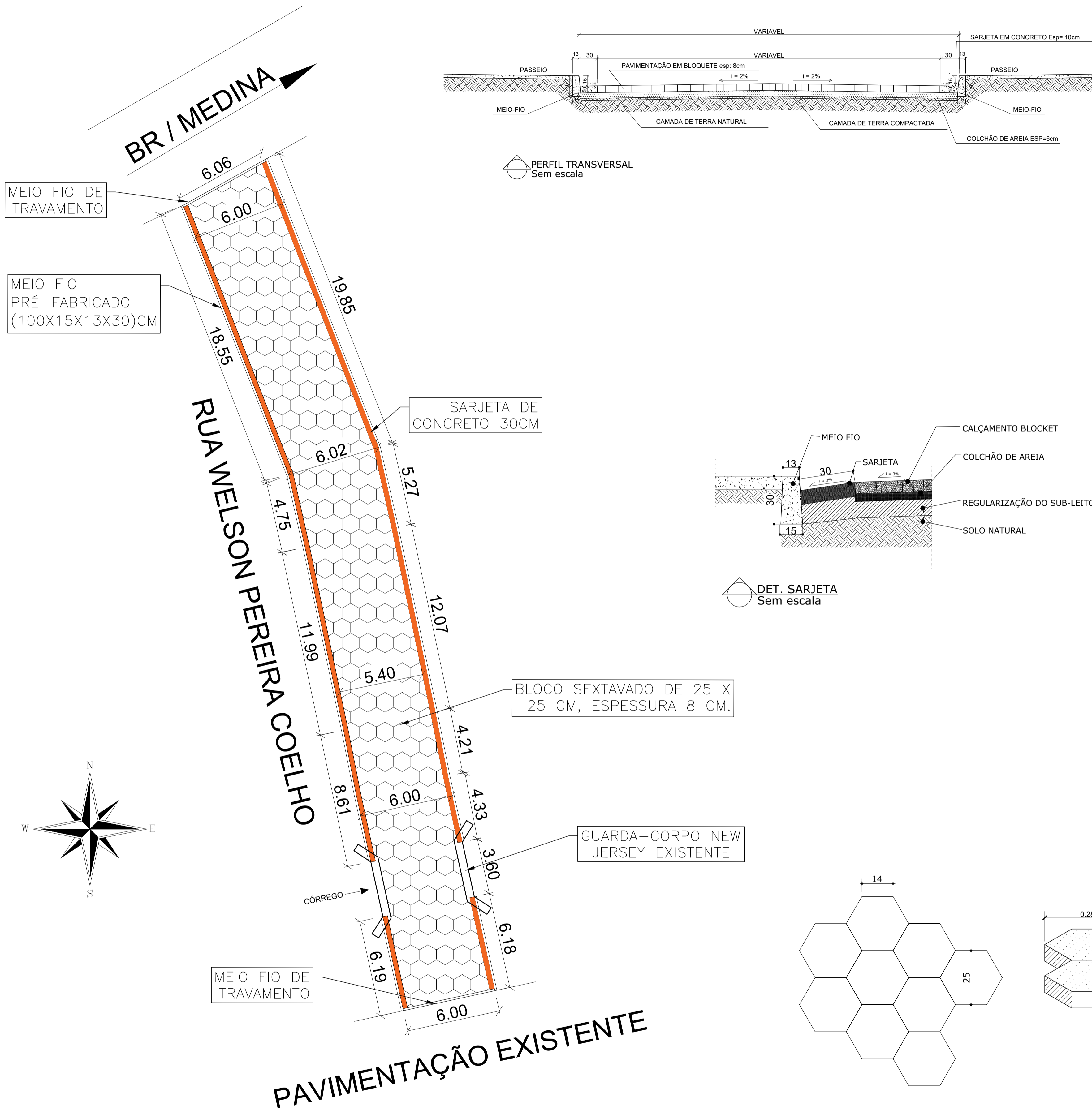


CROQUI DE LOCALIZAÇÃO DOS EMPREENDIMENTOS



Imagem 01 - Localização dos empreendimento - Comercinho/MG
Rua Welson Pereira Coelho

PAVIMENTAÇÃO DE VIA PÚBLICA	DESCRIÇÃO	LATITUDE	LONGITUDE
COORDENADAS GRAU, MINUTO, SEGUNDO	Rua Welson Pereira Coelho	16°17'43.12"S	41°47'24.98"O



QUADRO DE ÁREAS	
CALÇAMENTO EM BLOQUETE	293,41 M²
SARJETA DE CONCRETO	102,00 M
GUIA DE MEIO-FIO	102,00 M
GUIA DE MEIO-FIO DE TRAVAMENTO	12,06 M

PLANTA BAIXA
1:150

ATIVIDADE TÉCNICA:	PROJETO DE PAVIMENTAÇÃO	
LOCAL:	RUA WELSON PEREIRA COELHO - COMERCINHO/MG	
CIDADE:	COMERCINHO - MG	
DENOMINAÇÃO:	PAVIMENTAÇÃO DE VIAS PÚBLICAS	
PROPRIETÁRIO:	PREFEITURA MUNICIPAL DE COMERCINHO	
VISTOS E OBSERVAÇÕES:	COMERCINHO - MG, AGOSTO DE 2025	
RT:	PREFEITURA MUNICIPAL DE COMERCINHO CNPJ: 18.414.615/0001-20	
OBS:	LUIZ ARMANDO SOUZA PINTO CREA - 174.198/D	Nº DE PAVIMENTOS: -
ESCALAS:	INDICADAS	FOLHA: 3/4