
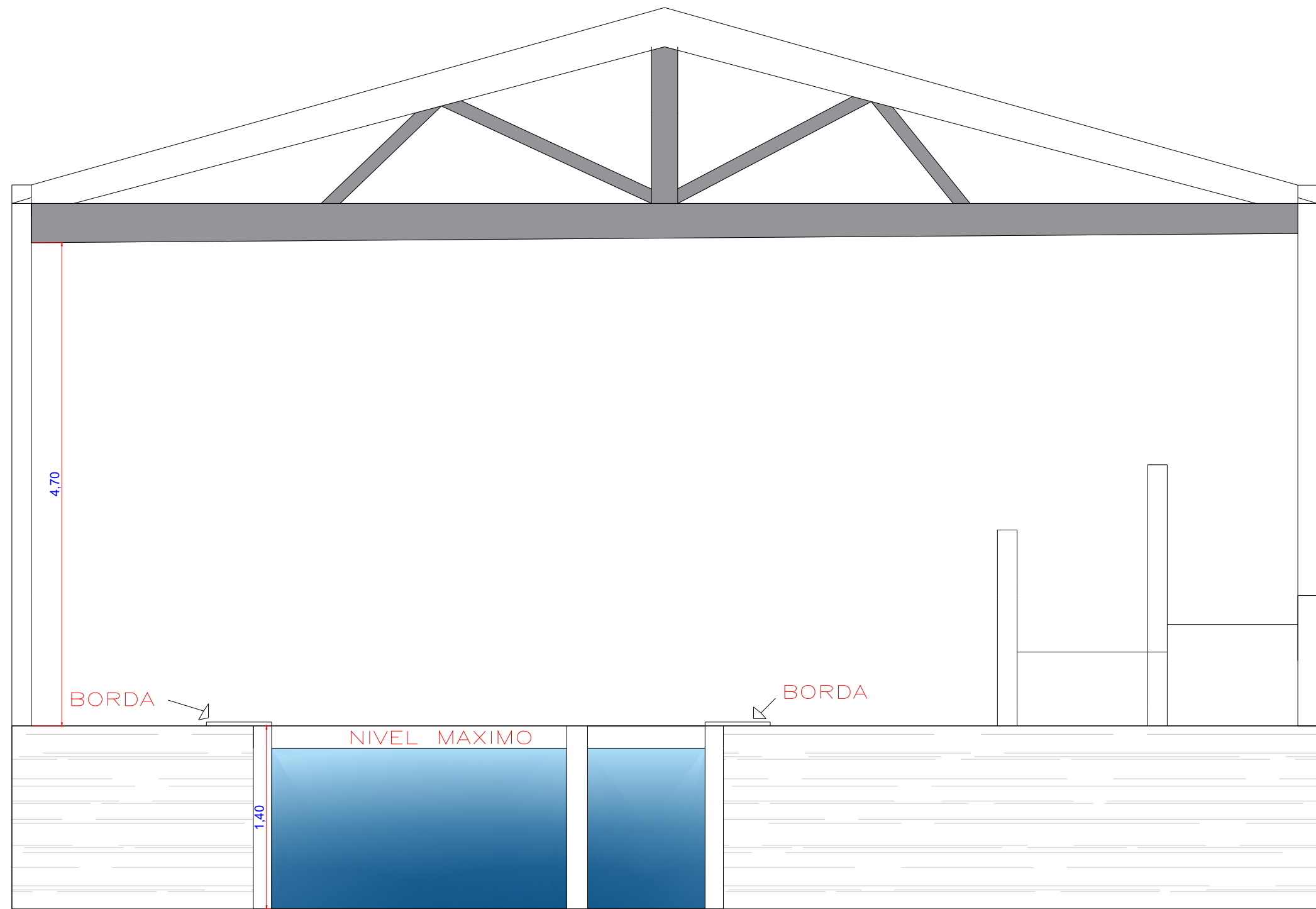



PL . BAIXA
ESCALA 1/50



COBERTURA
ESCALA 1/100



CORTE A-A
ESCALA 1/100



PREFEITURA/S.M.O

CREA

DECLARAÇÕES:

DECLARO ESTAR CIENTE:
QUE A APROVAÇÃO DESTE PROJETO NÃO SIGNIFICA O
RECONHECIMENTO DA PREFEITURA DO DIREITO DE
PROPRIEDADE DO TERRENO
QUE O HABITE-SE SÓ SERÁ FORNECIDO PARA:
-PROJETOS EXECUTADOS SEM MODIFICAÇÕES;
-REDE DE ÁGUAS PLUVIAIS NÃO LIGADA À REDE DE
ESGOTO E (VICE-VERSA);
-PLANTIO DE 01(UMA) ÁRVORE PARA CADA 12,00m
(DOZE METROS DE PASSEIO);
-QUE DEVERÁ SER MANTIDA PARA FISCALIZAÇÃO NA
OBRA UMA VIA DESTE DOCUMENTO E O RESPECTIVO

PROPRIETÁRIO: MUNICIPIO DE CACHOEIRA DOURADA MG
CNPJ: 18.457.267/0001-78

PROJETO/LOCAL
CONSTRUÇÃO INSTITUCIONAL

ASSINATURAS

PROPRIETARIO:MUNICIPIO DE CACHOEIRA DOURADA MG

GB
ARRUDA:19125161000130 Assinado de forma digital por G B
ARRUDA:19125161000130 Data: 2024.11.08 11:06:01 -03'00'

PROJETO E RT: GUILHERME BRAGA ARRUDA
ENGENHEIRO CIVIL - CREA 220.580 D - MG

CONTEUDO

PROJETO COMPLETO - com escalas indicadas.

TERRENO: INDETERMI.

FOLHA 01/02