



RELATÓRIO FOTOGRÁFICO COLORIDO

CONCEDENTE: SEGOV / MG

CONVENENTE: Prefeitura Municipal de São João Nepomuceno / MG

OBJETO: Centro de Convivência Três Marias

LOCAL: Rua Silvestre Detoni, S/N, Bairro Três Marias

FOTOGRAFIAS COLORIDAS IDENTIFICANDO CLARAMENTE O LOCAL DE INSTALAÇÃO DO BEM E DATA DE REGISTRO

FOTO 01



FOTO 02



Descrição: Foto 01
10 de agosto de 2025
23k 704893,82m E 7616914,34m S
Vista do local que será construído o Centro de Convivência, atrás dos tapumes de proteção da piscina

Descrição: Foto 02
10 de agosto de 2025
23k 704897,30m E 7616949,31m S
Vista do local que será construído o Centro de Convivência, atrás dos tapumes de proteção da piscina



FOTO 03



Descrição: Foto 03
10 de agosto de 2025
23k 704892,76m E 7616972,80m S
O Centro de Convivência ficará entre o fechamento da piscina e a quadra existente, é possível ver um gramado nessa área, exatamente o local da construção

FOTO 05

FOTO 04




Descrição: Foto 04
10 de agosto de 2025
23k 704880,78m E 7617011,82m S
O Centro de Convivência ficará no gramado atrás da quadra

FOTO 06



Descrição: Foto 05
10 de agosto de 2025
23k 704876,40m E 7617021,49m S
O Centro de Convivência ficará no gramado atrás da quadra existente

FOTO 07



Descrição: Foto 06
10 de agosto de 2025
23k 704883,74m E 7616970,30m S
O Centro de Convivência ficará no gramado que está atrás da quadra existente

FOTO 08



Descrição: Foto 07
10 de agosto de 2025
23k 704886,69m E 7616914,01m S
Área de entrada do centro de convivência, a piscina e a quadra existentes fazem parte do complexo.

FOTO 09




Descrição: Foto 08
10 de agosto de 2025
23k 704885,00m E 7616964,84m S
O Centro de Convivência será construído no gramado, atrás da piscina e da quadra existentes.

FOTO 10



Descrição: Foto 09
11 de setembro de 2025
23k 704861,53m E 7616908,72m S
Área de terreno que será implantada a edificação, atrás da piscina

FOTO 11



Descrição: Foto 10
11 de setembro de 2025
23k 704861,53m E 7616908,72m S
Área de terreno que será implantada a edificação, é possível ver o fechamento provisório da piscina e a coluna da cobertura da quadra existente

FOTO 12




Descrição: Foto 11
11 de setembro de 2025
23k 704861,53m E 7616908,72m S
Terreno que será construída a edificação

FOTO 13



Descrição: Foto 12
11 de setembro de 2025
23k 704861,53m E 7616908,72m S
Local que será construída a edificação, sendo possível ver a Rua Vereador Luiz Navarro Ribeiro

FOTO 14




Descrição: Foto 13
11 de setembro de 2025
23k 704861,53m E 7616908,72m S
Área de entrada do centro de convivência, a piscina e a quadra existentes fazem parte do complexo.



Descrição: Foto 14
11 de setembro de 2025
23k 704861,53m E 7616908,72m S
Área de entrada do centro de convivência, a piscina e a quadra existentes fazem parte do complexo.



FOTO 15



Descrição: Foto 15
11 de setembro de 2025
23k 704861,53m E 7616908,72m S
Área de entrada do centro de convivência, a piscina e a quadra existentes fazem parte do complexo.

FOTO 16



Descrição: Foto 16
11 de setembro de 2025
23k 704861,53m E 7616908,72m S
Área de entrada do centro de convivência, a piscina e a quadra existentes fazem parte do complexo.



ASSINATURAS

Priscilla Bocardi Martins

CREA/MG: 211788/D

_11 / _09 / 2025_
Data

Assinatura do Responsável
Técnico do
Convenente

Carimbo de Identificação
com CREA ou CAU

Antônio José da Costa

_11 / 09 / 2025
Data

Assinatura do Prefeito

Carimbo de Identificação