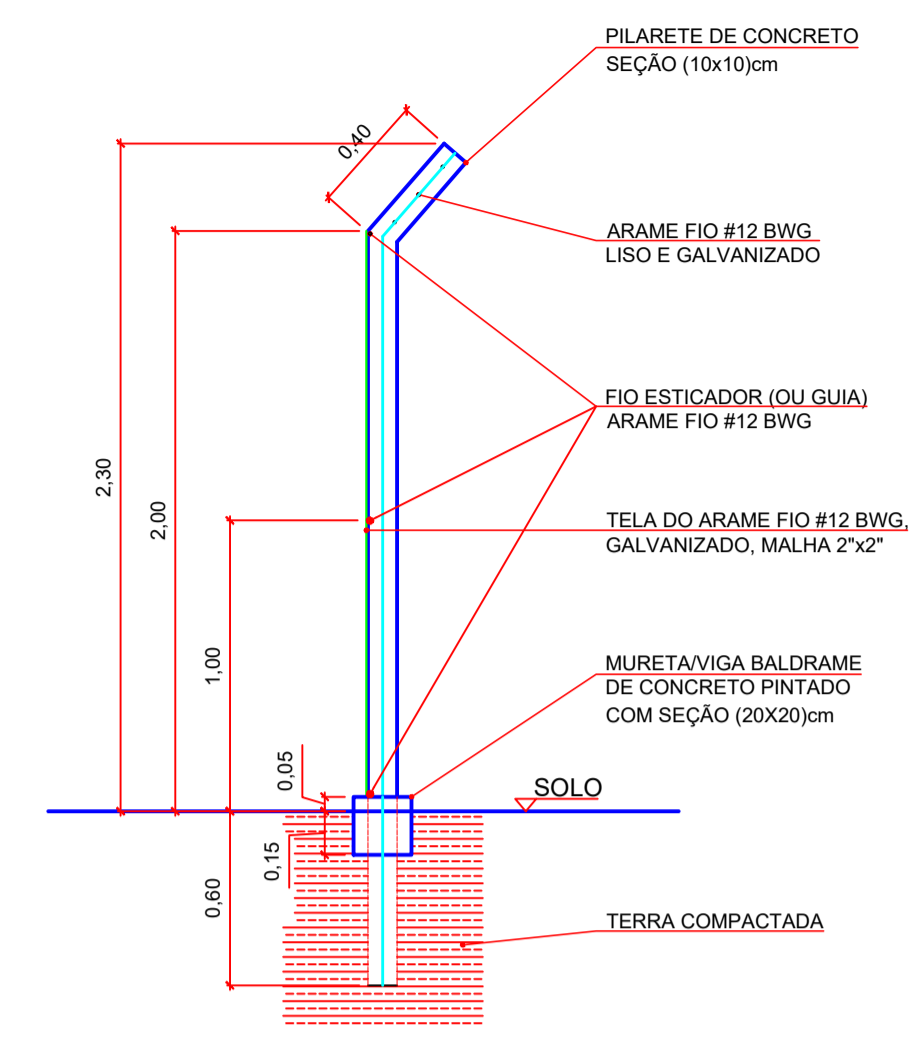
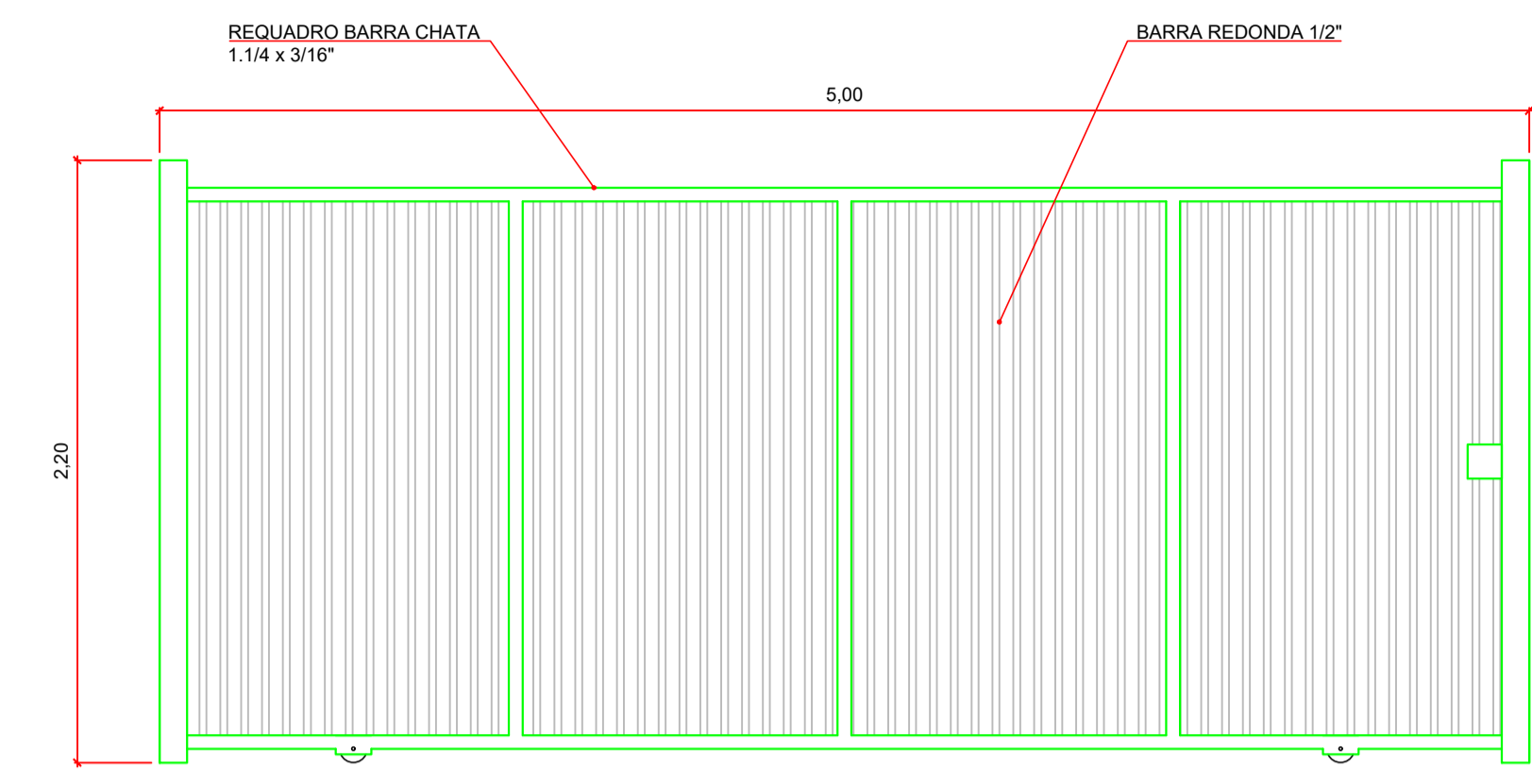


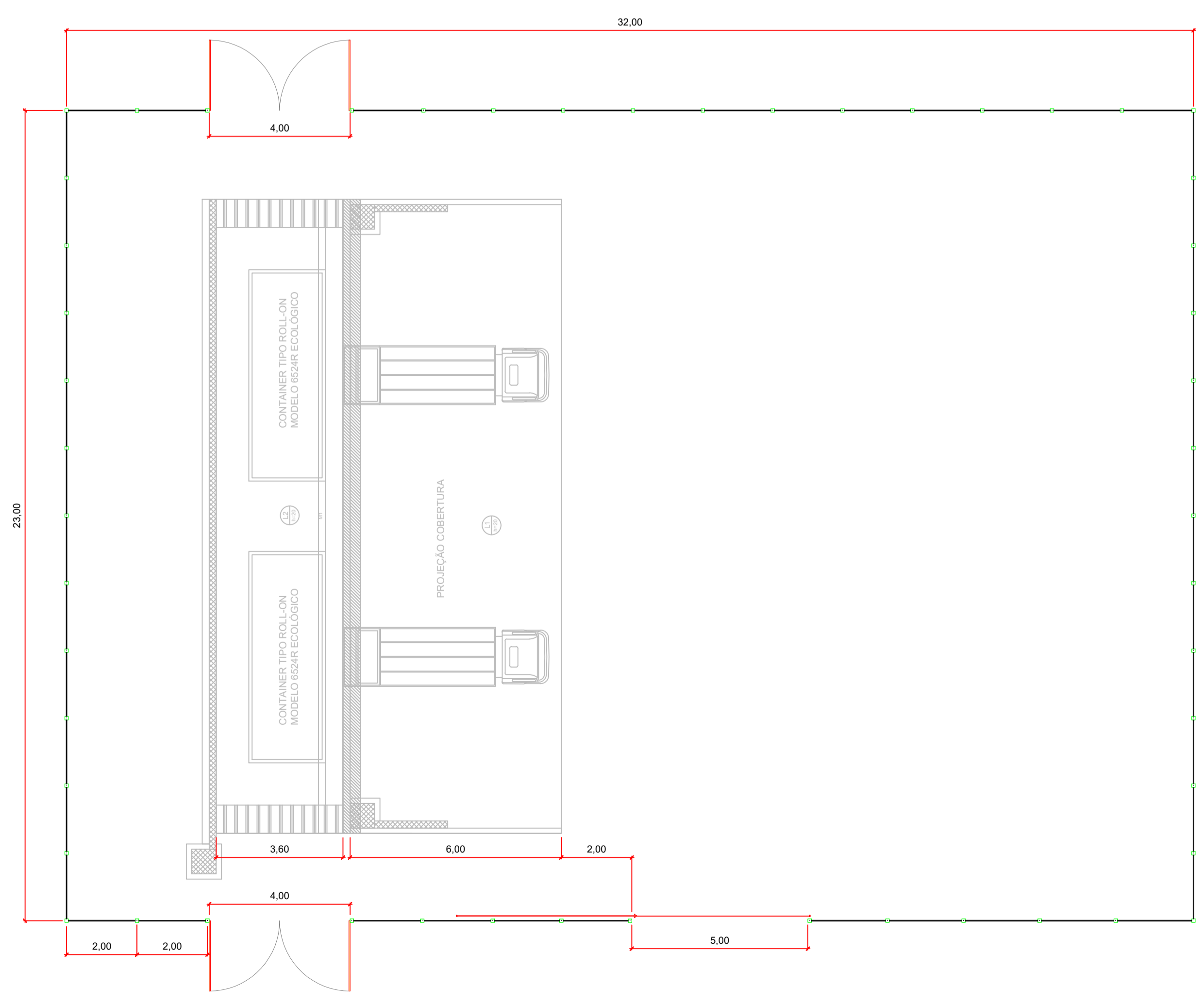
VISTA FRONTAL DO ALAMBRADO
escala 1:25



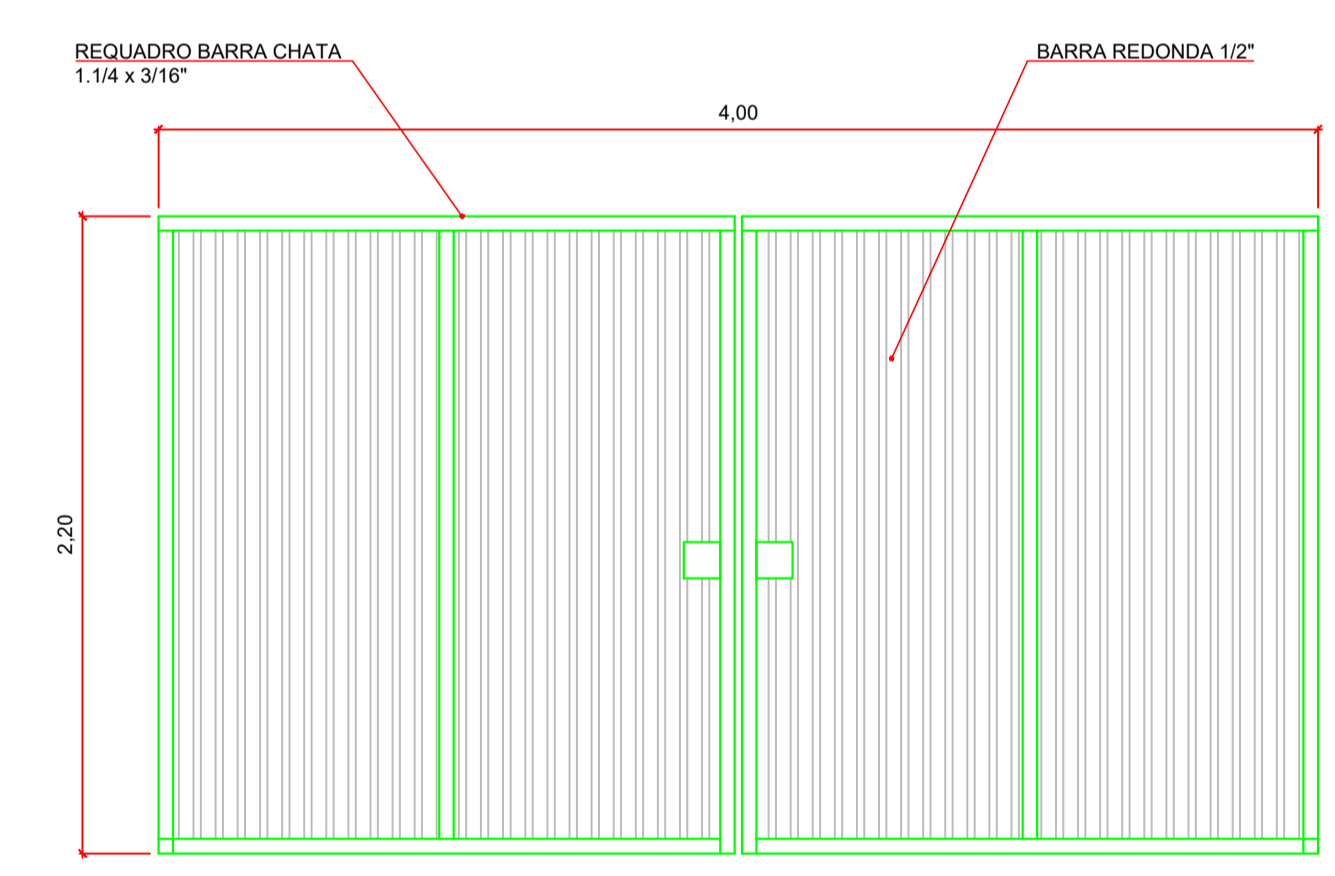
CORTE
escala 1:25



VISTA FRONTAL DO PORTÃO DE CORRER
escala 1:25



IMPLANTAÇÃO
escala 1:100



VISTA FRONTAL DO PORTÃO DE ABRIR (2x)
escala 1:25



D.F.T. PROJETOS LTDA
CNPJ: 29.646.103/0001-05
Rua Cel. Otavio Meyer, 160 - sl 223 -centro- CEP: 37.540-068

PROJETO ARQUITETONICO

ASSUNTO: PROJETO PÁTIO DE TRANSBORDO - OURO FINO / MG

ENDEREÇO DA OBRA:
PROPRIETARIO : PREFEITURA MUNICIPAL DE OURO FINO
LOCAL: ESTRADA DE SÃO BENTO - ATERRO CONTROLADO MUNICIPAL
BAIRRO: ZONA RURAL
CIDADE: OURO FINO - MG

DESCRIÇÃO DO PROJETO:
IMPLANTAÇÃO, VISTA FRONTAL DO ALAMBRADO, CORTE, VISTA FRONTAL DO PORTÃO DE CORRER E VISTA FRONTAL DO PORTÃO DE ABRIR (2x)

ESCALA	INDICADA	DATA	08/12/2025	COTAS	METRO	ART Nº	MG20254565928
--------	----------	------	------------	-------	-------	--------	---------------

LOCALIZAÇÃO :



PROPRIETÁRIO: PREFEITURA MUNICIPAL DE OURO FINO
CNPJ 18.871.271/0001-34

ENGENHEIRO RESPONSÁVEL DO PROJETO
DANIEL TEIXEIRA
CREA/MG: 88.325/D

OBSERVAÇÃO:
ESTE PROJETO SOMENTE PODERÁ TER CARÁTER EXECUTIVO COM AS ASSINATURAS DOS RESPECTIVOS RESPONSÁVEIS TÉCNICOS E DO CONTRATANTE. TODOS OS DIREITOS DE REPRODUÇÃO, DIVULGAÇÃO ESTÃO RESERVADOS A D.F.T. PROJETOS, SENDO QUE A CÓPIA NÃO AUTORIZADA ACARRETA COM A VIOLAÇÃO DOS DIREITOS AUTORAIS E DAS NORMAS BRASILEIRAS EM VIGOR.

ESC: 1:50000