



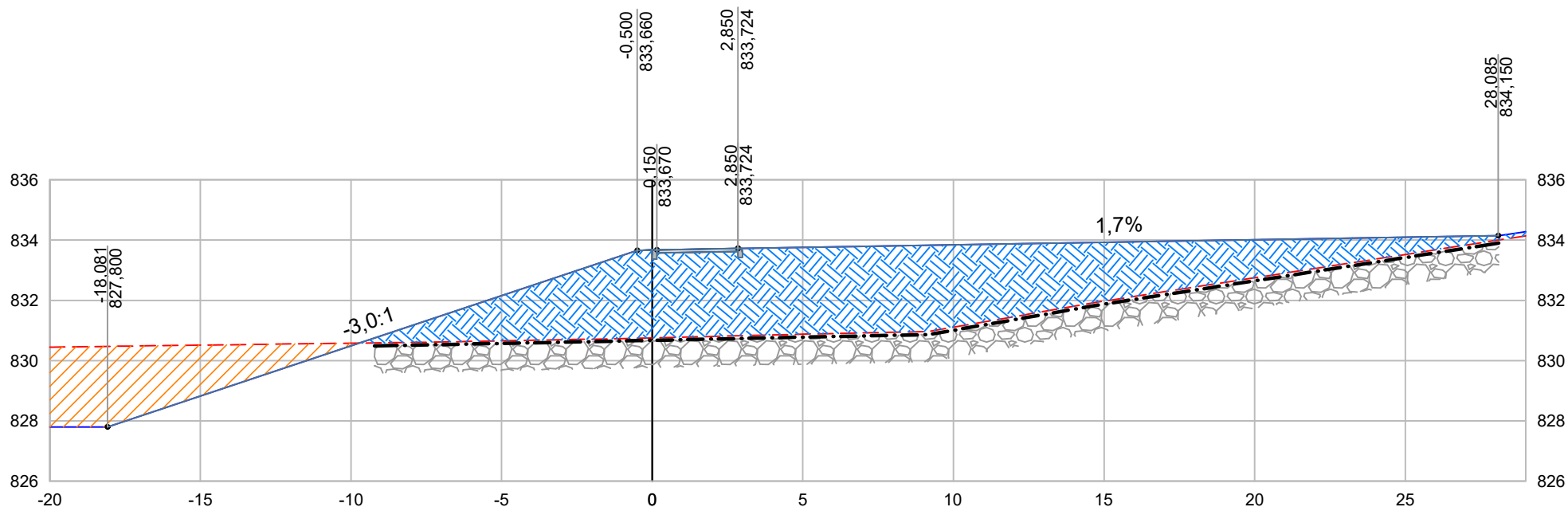
**DAC**  
engenharia

**BACIA DE RETENÇÃO DO PARQUE DA CIDADE**  
**NOTAS DE SERVIÇO DE TERRAPLENAGEM**



**NOTAS DE SERVIÇO DE TERRAPLENAGEM**  
**BORDO BACIA**

BORDO BACIA - ESTACA 1+0,00

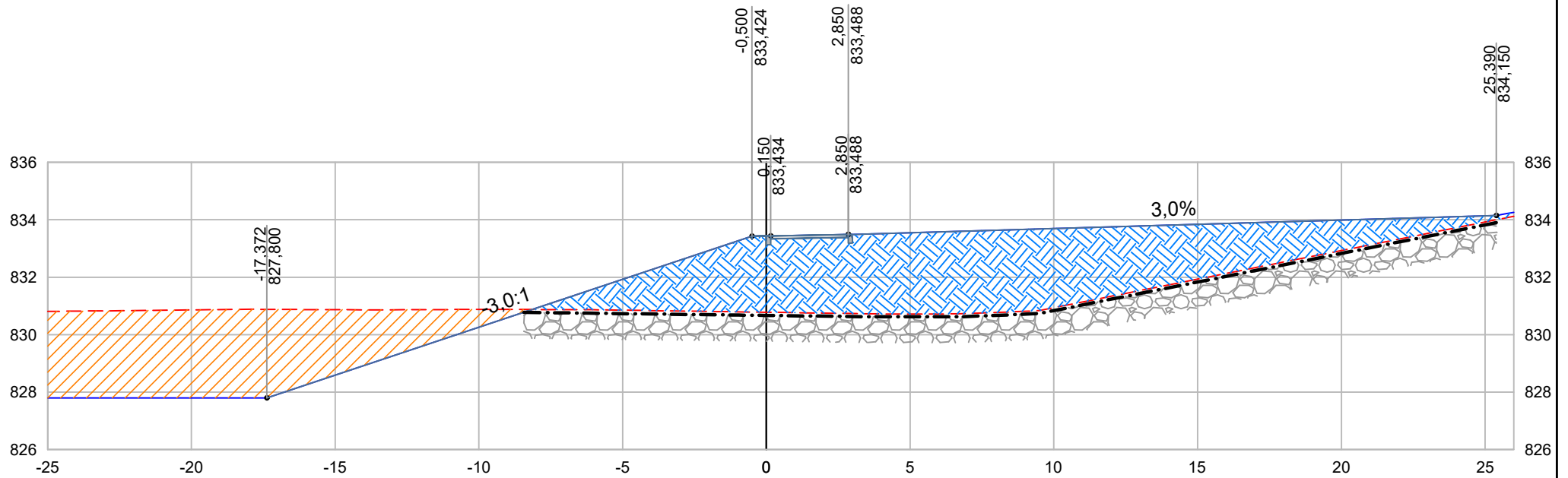


LEGENDA:

- TERRENO NATURAL
  - TERRENO PROJETADO
  - GEOGRELHA
  - CORTE
  - ATERRO
  - REFORÇO DE SOLO, VER DETALHE 01 NA PRANCHA: DAC-PMPA-PC-PE-TRP-R02-01
- } OFFSET DO EIXO  
} COTA PROJETADA  
10,000  
805,000

<p>PROJETO</p>	<p>CLIENTE</p> <p>Prefeitura Municipal de <b>Pouso Alegre</b></p>	<p>EMPREENDIMENTO</p> <p style="text-align: center;"><b>BACIA DE RETENÇÃO DO PARQUE DA CIDADE</b></p>	
<p>COORDENAÇÃO DE PROJETOS</p> <p>DENIS DE SOUZA SILVA</p>	<p>ASSUNTO</p> <p>PROJETO DE TERRAPLENAGEM</p> <p>NOTAS DE SERVIÇO DE TERRAPLENAGEM</p>	<p>ENDEREÇO</p> <p>BAIRRO SÃO JOAQUIM</p> <p>POUSO ALEGRE - MINAS GERAIS</p>	<p>DISCIPLINA</p> <p style="text-align: center;"><b>TERRAPLENAGEM</b></p>
<p>RESPONSÁVEL TÉCNICO</p> <p>ENGº CIVIL ALOISIO CAETANO FERREIRA</p> <p>CREA: MG-97.132/D</p>	<p>DATA INICIAL</p> <p style="text-align: center;">01/11/2023</p>	<p>ESCALA</p> <p style="text-align: center;">1:200</p>	<p>REVISÃO</p> <p style="text-align: center;">R02</p>
		<p>ARQUIVO</p> <p style="text-align: center;">DAC-PMPA-PC-PE-TRP-R02.DWG</p>	<p>FASE DO PROJETO</p> <p style="text-align: center;"><b>EXECUTIVO</b></p>
		<p>ESTACA</p> <p style="text-align: center; font-size: 1.5em;"><b>1+0,00</b></p>	

BORDO BACIA - ESTACA 2+0,00

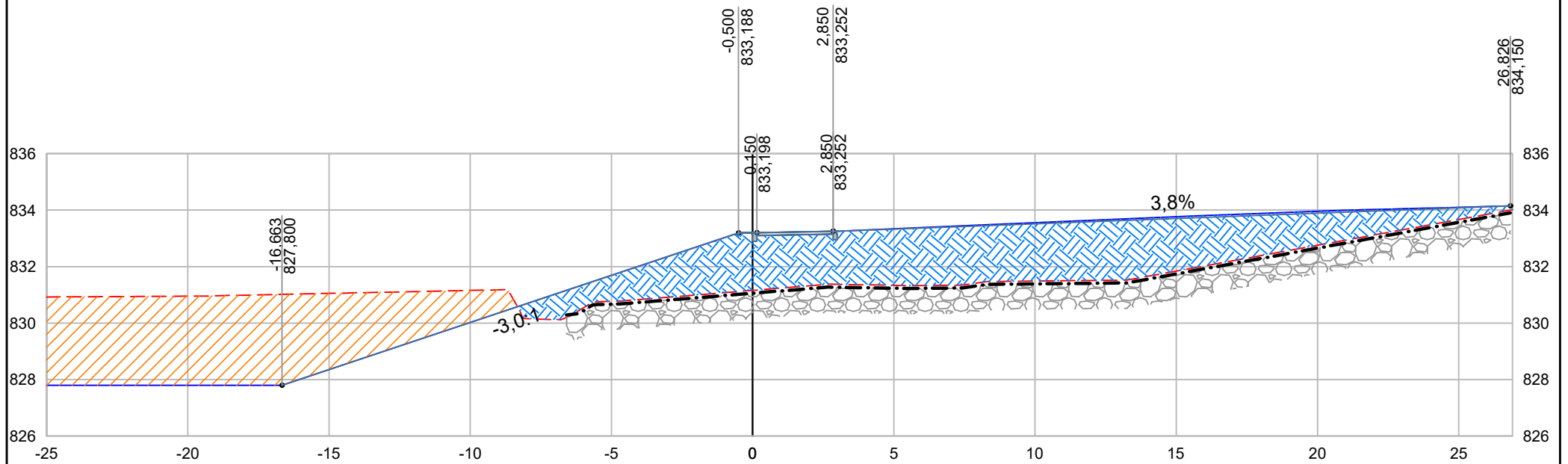


LEGENDA:

- TERRENO NATURAL
  - TERRENO PROJETADO
  - GEOGRELHA
  - CORTE
  - ATERRO
  - REFORÇO DE SOLO, VER DETALHE 01 NA PRANCHA: DAC-PMPA-PC-PE-TRP-R02-01
- OFFSET DO EIXO
- 10,000  
805,000
- COTA PROJETADA

<p>PROJETO</p>	<p>CLIENTE</p> <p>Prefeitura Municipal de <b>Pouso Alegre</b></p>	<p>EMPREENDIMENTO</p> <p><b>BACIA DE RETENÇÃO DO PARQUE DA CIDADE</b></p>	
<p>COORDENAÇÃO DE PROJETOS</p> <p>DENIS DE SOUZA SILVA</p>	<p>RESPONSÁVEL TÉCNICO</p> <p>ENGº CIVIL ALOISIO CAETANO FERREIRA</p> <p>CREA: MG-97.132/D</p>	<p>ENDEREÇO</p> <p>BAIRRO SÃO JOAQUIM</p> <p>POUSO ALEGRE - MINAS GERAIS</p>	<p>DISCIPLINA</p> <p><b>TERRAPLENAGEM</b></p>
		<p>ASSUNTO</p> <p>PROJETO DE TERRAPLENAGEM</p> <p>NOTAS DE SERVIÇO DE TERRAPLENAGEM</p>	<p>FASE DO PROJETO</p> <p><b>EXECUTIVO</b></p>
		<p>DATA INICIAL</p> <p>01/11/2023</p>	<p>ESTACA</p> <p><b>2+0,00</b></p>
		<p>ESCALA</p> <p>1:200</p>	<p>REVISÃO</p> <p>R02</p>
		<p>ARQUIVO</p> <p>DAC-PMPA-PC-PE-TRP-R02.DWG</p>	

BORDO BACIA - ESTACA 3+0,00



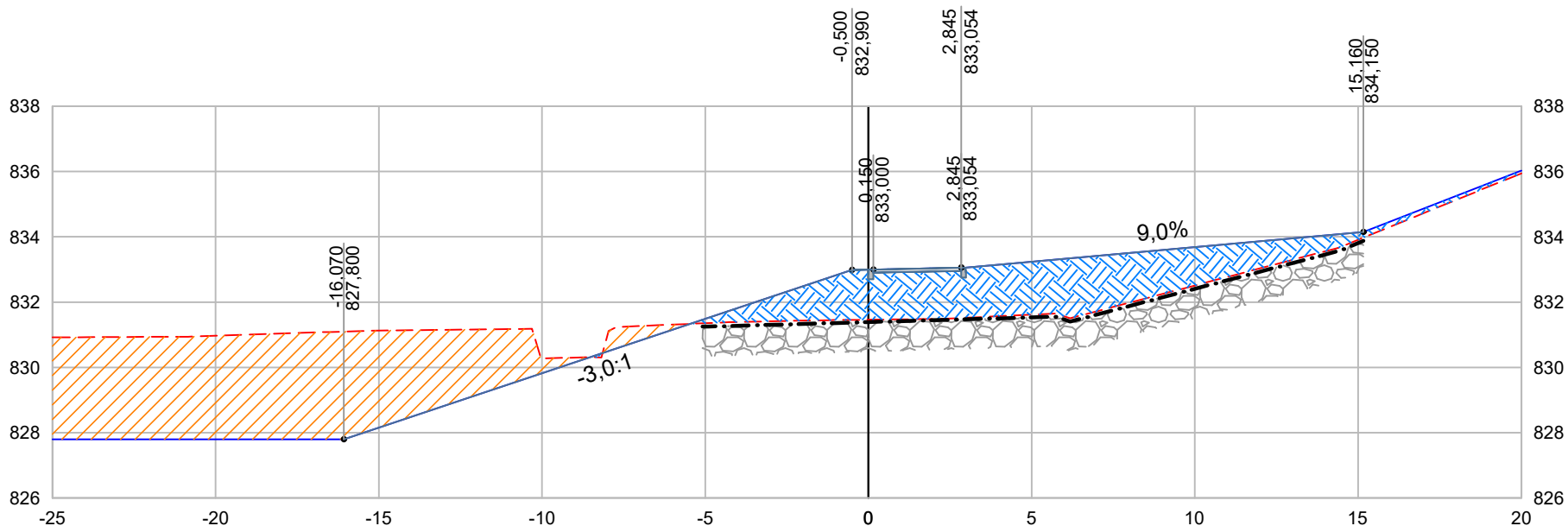
LEGENDA:

- TERRENO NATURAL
- TERRENO PROJETADO
- GEOGRELHA
- CORTE
- ATERRO
- REFORÇO DE SOLO, VER DETALHE 01 NA PRANCHA: DAC-PMPA-PC-PE-TRP-R02-01

10,000  
805,000  
OFFSET DO EIXO  
COTA PROJETADA

<p>PROJETO</p>	<p>CLIENTE</p> <p>Prefeitura Municipal de <b>Pouso Alegre</b></p>	<p>EMPREENDIMENTO</p> <p style="text-align: center;"><b>BACIA DE RETENÇÃO DO PARQUE DA CIDADE</b></p>		
<p>COORDENAÇÃO DE PROJETOS</p> <p>DENIS DE SOUZA SILVA</p>	<p>RESPONSÁVEL TÉCNICO</p> <p>ENGº CIVIL ALOISIO CAETANO FERREIRA</p> <p>CREA: MG-97.132/D</p>	<p>ENDEREÇO</p> <p>BAIRRO SÃO JOAQUIM</p> <p>POUSO ALEGRE - MINAS GERAIS</p>	<p>DISCIPLINA</p> <p style="text-align: center;"><b>TERRAPLENAGEM</b></p>	
		<p>ASSUNTO</p> <p>PROJETO DE TERRAPLENAGEM</p> <p>NOTAS DE SERVIÇO DE TERRAPLENAGEM</p>	<p>FASE DO PROJETO</p> <p style="text-align: center;"><b>EXECUTIVO</b></p>	
		<p>DATA INICIAL</p> <p style="text-align: center;"><b>01/11/2023</b></p>	<p>ESTACA</p> <p style="text-align: center;"><b>3+0,00</b></p>	
		<p>ESCALA</p> <p style="text-align: center;"><b>1:200</b></p>	<p>REVISÃO</p> <p style="text-align: center;"><b>R02</b></p>	<p>ARQUIVO</p> <p style="text-align: center;">DAC-PMPA-PC-PE-TRP-R02.DWG</p>

BORDO BACIA - ESTACA 4+0,00



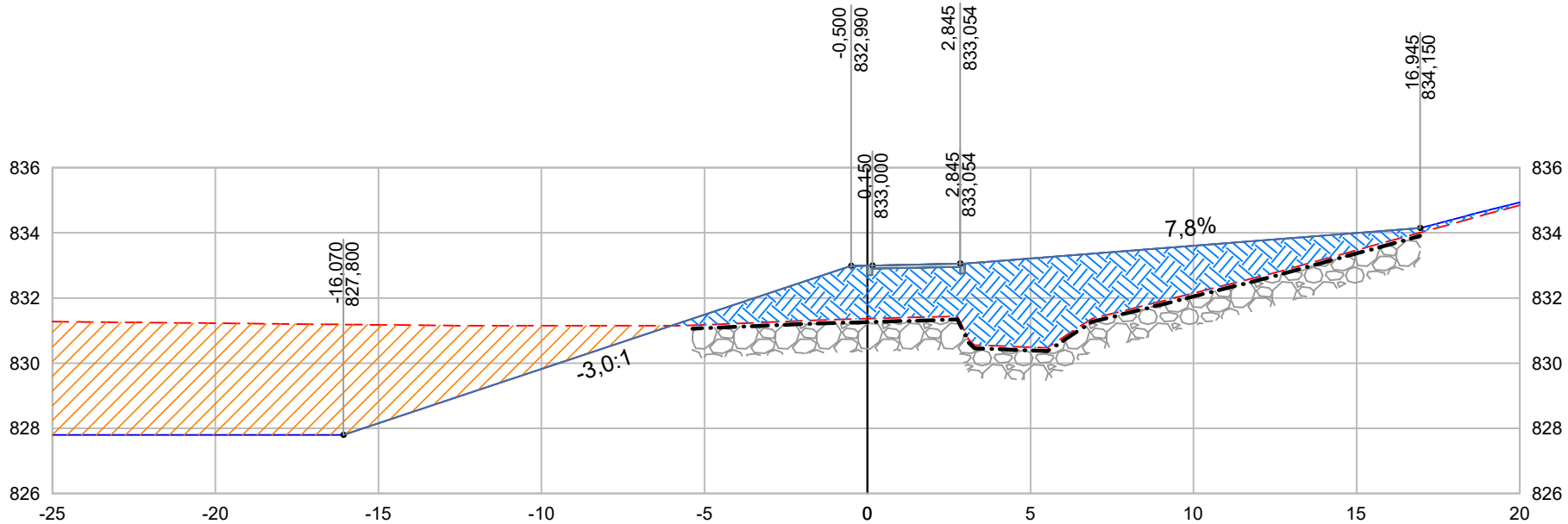
LEGENDA:

- TERRENO NATURAL
  - TERRENO PROJETADO
  - GEOGRELHA
  - CORTE
  - ATERRO
  - REFORÇO DE SOLO, VER DETALHE 01 NA PRANCHA: DAC-PMPA-PC-PE-TRP-R02-01
- OFFSET DO EIXO

COTA PROJETADA

<p>PROJETO</p>	<p>CLIENTE</p> <p>Prefeitura Municipal de <b>Pouso Alegre</b></p>	<p>EMPREENDIMENTO</p> <p><b>BACIA DE RETENÇÃO DO PARQUE DA CIDADE</b></p>	
<p>COORDENAÇÃO DE PROJETOS</p> <p>DENIS DE SOUZA SILVA</p>	<p>RESPONSÁVEL TÉCNICO</p> <p>ENGº CIVIL ALOISIO CAETANO FERREIRA</p> <p>CREA: MG-97.132/D</p>	<p>ENDEREÇO</p> <p>BAIRRO SÃO JOAQUIM</p> <p>POUSO ALEGRE - MINAS GERAIS</p>	<p>DISCIPLINA</p> <p><b>TERRAPLENAGEM</b></p>
		<p>ASSUNTO</p> <p>PROJETO DE TERRAPLENAGEM</p> <p>NOTAS DE SERVIÇO DE TERRAPLENAGEM</p>	<p>FASE DO PROJETO</p> <p><b>EXECUTIVO</b></p>
		<p>DATA INICIAL</p> <p>01/11/2023</p>	<p>ESTACA</p> <p><b>4+0,00</b></p>
		<p>ESCALA</p> <p>1:200</p>	<p>REVISÃO</p> <p>R02</p>
		<p>ARQUIVO</p> <p>DAC-PMPA-PC-PE-TRP-R02.DWG</p>	

BORDO BACIA - ESTACA 5+0,00

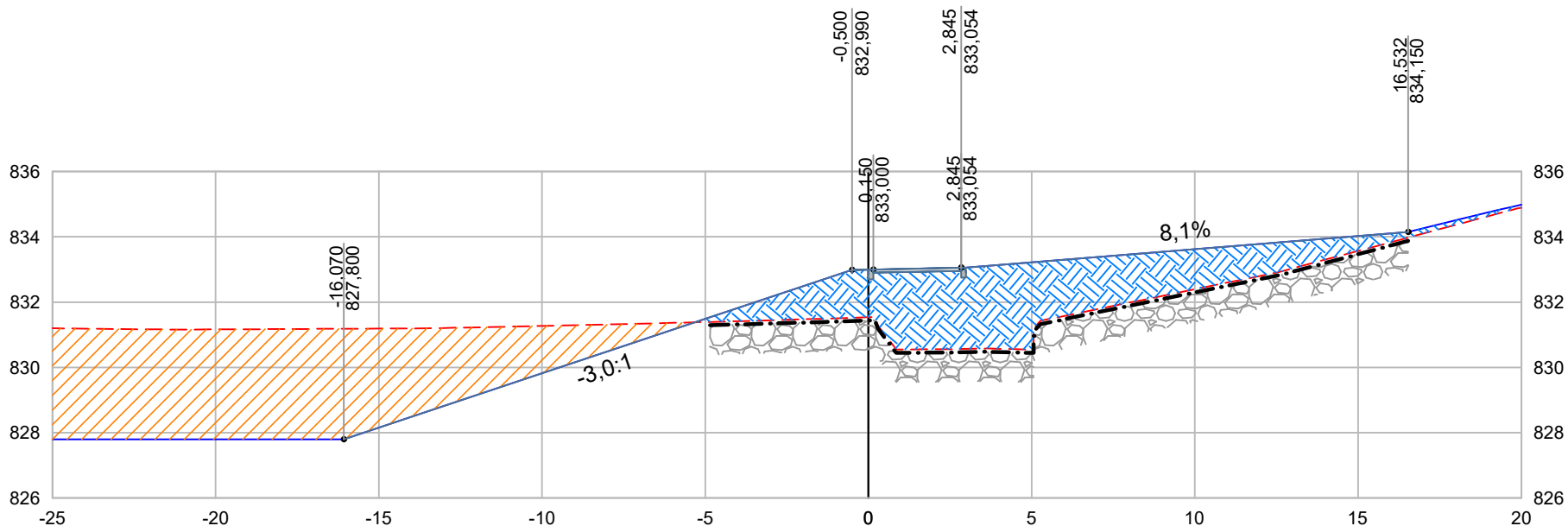


LEGENDA:

- TERRENO NATURAL
  - TERRENO PROJETADO
  - GEOGRELHA
  - CORTE
  - ATERRO
  - REFORÇO DE SOLO, VER DETALHE 01 NA PRANCHA: DAC-PMPA-PC-PE-TRP-R02-01
- OFFSET DO EIXO  
 COTA PROJETADA

PROJETO 	CLIENTE  Prefeitura Municipal de <b>Pouso Alegre</b>	EMPREENDIMENTO <b>BACIA DE RETENÇÃO DO PARQUE DA CIDADE</b>	
		ENDEREÇO BAIRRO SÃO JOAQUIM POUSO ALEGRE - MINAS GERAIS	DISCIPLINA <b>TERRAPLENAGEM</b>
COORDENAÇÃO DE PROJETOS DENIS DE SOUZA SILVA	RESPONSÁVEL TÉCNICO ENG.º CIVIL ALOISIO CAETANO FERREIRA CREA: MG-97.132/D	ASSUNTO PROJETO DE TERRAPLENAGEM NOTAS DE SERVIÇO DE TERRAPLENAGEM	FASE DO PROJETO <b>EXECUTIVO</b>
DATA INICIAL 01/11/2023		ESCALA 1:200	REVISÃO R02
		ARQUIVO DAC-PMPA-PC-PE-TRP-R02.DWG	

BORDO BACIA - ESTACA 6+0,00

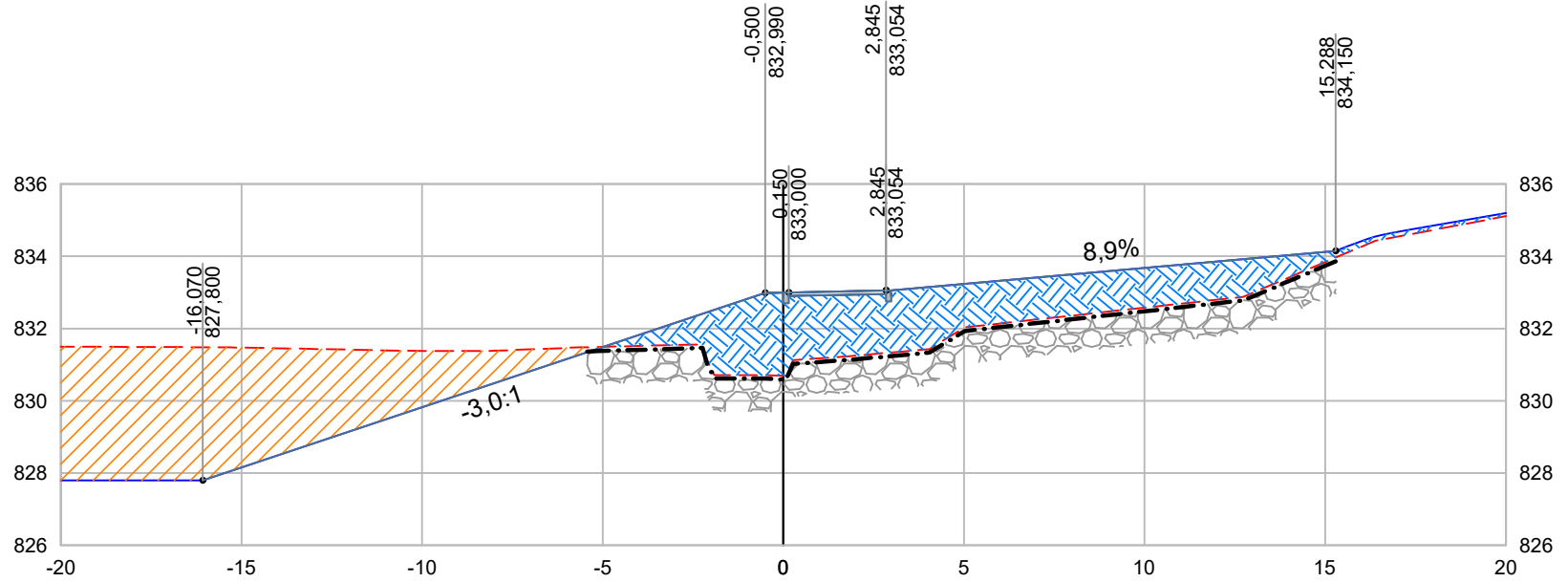


LEGENDA:

- TERRENO NATURAL
  - TERRENO PROJETADO
  - GEOGRELHA
  - CORTE
  - ATERRO
  - REFORÇO DE SOLO, VER DETALHE 01 NA PRANCHA: DAC-PMPA-PC-PE-TRP-R02-01
- OFFSET DO EIXO  
 COTA PROJETADA

<p>PROJETO</p>	<p>CLIENTE</p> <p>Prefeitura Municipal de <b>Pouso Alegre</b></p>	<p>EMPREENDIMENTO</p> <p style="text-align: center;"><b>BACIA DE RETENÇÃO DO PARQUE DA CIDADE</b></p>	
<p>COORDENAÇÃO DE PROJETOS</p> <p>DENIS DE SOUZA SILVA</p>	<p>ASSUNTO</p> <p><b>PROJETO DE TERRAPLENAGEM</b></p> <p><b>NOTAS DE SERVIÇO DE TERRAPLENAGEM</b></p>	<p>ENDEREÇO</p> <p><b>BAIRRO SÃO JOAQUIM</b></p> <p><b>POUSO ALEGRE - MINAS GERAIS</b></p>	<p>DISCIPLINA</p> <p style="text-align: center;"><b>TERRAPLENAGEM</b></p>
<p>RESPONSÁVEL TÉCNICO</p> <p>ENG° CIVIL ALOISIO CAETANO FERREIRA</p> <p>CREA: MG-97.132/D</p>	<p>DATA INICIAL</p> <p style="text-align: center;"><b>01/11/2023</b></p>	<p>ESCALA</p> <p style="text-align: center;"><b>1:200</b></p>	<p>REVISÃO</p> <p style="text-align: center;"><b>R02</b></p>
		<p>ARQUIVO</p> <p style="text-align: center;">DAC-PMPA-PC-PE-TRP-R02.DWG</p>	<p>FASE DO PROJETO</p> <p style="text-align: center;"><b>EXECUTIVO</b></p>
		<p>ESTACA</p> <p style="text-align: center;"><b>6+0,00</b></p>	

BORDO BACIA - ESTACA 7+0,00

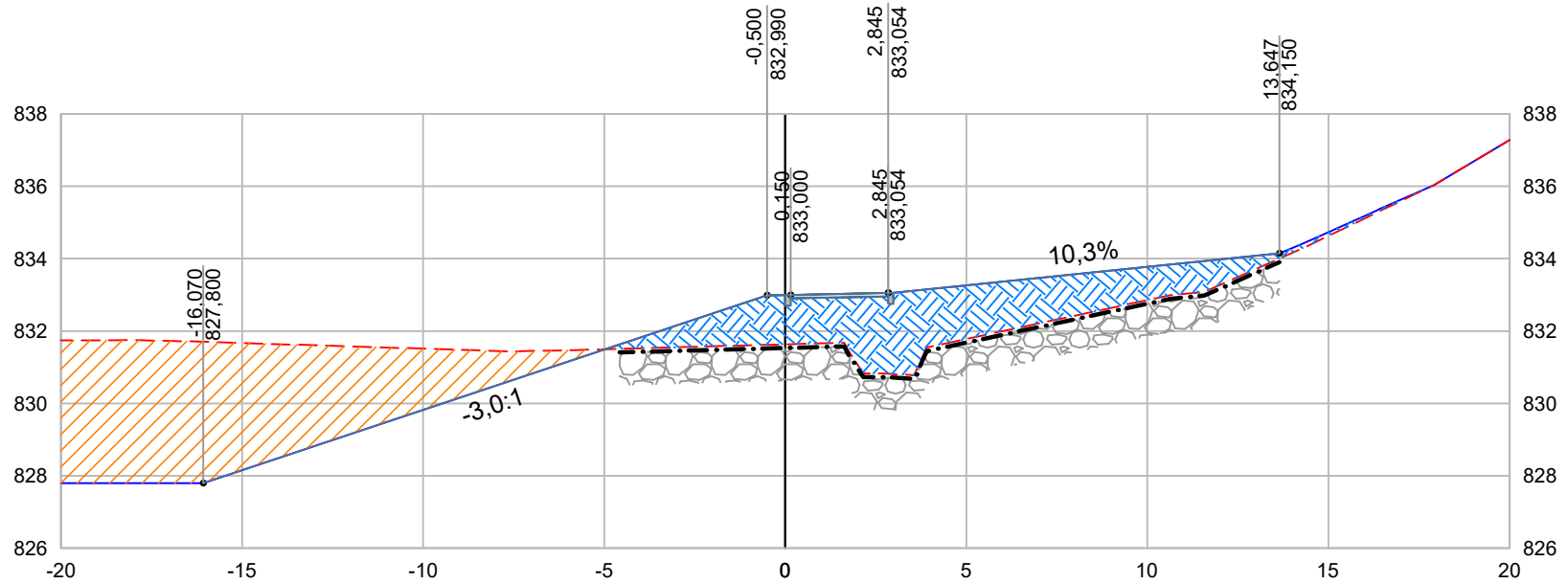


LEGENDA:

- TERRENO NATURAL
  - TERRENO PROJETADO
  - GEOGRELHA
  - CORTE
  - ATERRO
  - REFORÇO DE SOLO, VER DETALHE 01 NA PRANCHA: DAC-PMPA-PC-PE-TRP-R02-01
- OFFSET DO EIXO  
 COTA PROJETADA

<p>PROJETO</p>	<p>CLIENTE</p> <p>Prefeitura Municipal de <b>Pouso Alegre</b></p>	<p>EMPREENDIMENTO</p> <p style="text-align: center;"><b>BACIA DE RETENÇÃO DO PARQUE DA CIDADE</b></p>		
<p>COORDENAÇÃO DE PROJETOS</p> <p>DENIS DE SOUZA SILVA</p>	<p>RESPONSÁVEL TÉCNICO</p> <p>ENGº CIVIL ALOISIO CAETANO FERREIRA</p> <p>CREA: MG-97.132/D</p>	<p>ENDEREÇO</p> <p>BAIRRO SÃO JOAQUIM</p> <p>POUSO ALEGRE - MINAS GERAIS</p>	<p>DISCIPLINA</p> <p style="text-align: center;"><b>TERRAPLENAGEM</b></p>	
		<p>ASSUNTO</p> <p>PROJETO DE TERRAPLENAGEM</p> <p>NOTAS DE SERVIÇO DE TERRAPLENAGEM</p>	<p>FASE DO PROJETO</p> <p style="text-align: center;"><b>EXECUTIVO</b></p>	
		<p>DATA INICIAL</p> <p style="text-align: center;">01/11/2023</p>	<p>ESTACA</p> <p style="text-align: center;"><b>7+0,00</b></p>	
		<p>ESCALA</p> <p style="text-align: center;">1:200</p>	<p>REVISÃO</p> <p style="text-align: center;">R02</p>	<p>ARQUIVO</p> <p style="text-align: center;">DAC-PMPA-PC-PE-TRP-R02.DWG</p>

BORDO BACIA - ESTACA 8+0,00

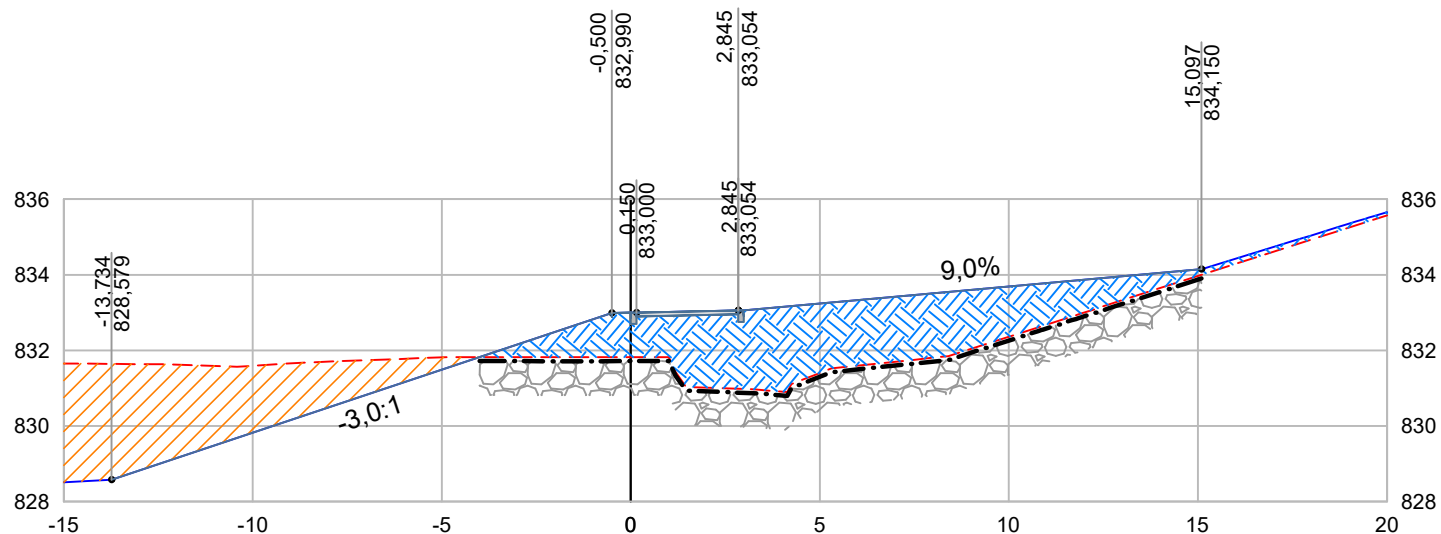


LEGENDA:

- TERRENO NATURAL
  - TERRENO PROJETADO
  - GEOGRELHA
  - CORTE
  - ATERRO
  - REFORÇO DE SOLO, VER DETALHE 01 NA PRANCHA: DAC-PMPA-PC-PE-TRP-R02-01
- } OFFSET DO EIXO  
} COTA PROJETADA

<p>PROJETO</p>	<p>CLIENTE</p> <p>Prefeitura Municipal de <b>Pouso Alegre</b></p>	<p>EMPREENDIMENTO</p> <p style="text-align: center;"><b>BACIA DE RETENÇÃO DO PARQUE DA CIDADE</b></p>	
<p>COORDENAÇÃO DE PROJETOS</p> <p>DENIS DE SOUZA SILVA</p>	<p>ASSUNTO</p> <p><b>PROJETO DE TERRAPLENAGEM</b></p> <p><b>NOTAS DE SERVIÇO DE TERRAPLENAGEM</b></p>	<p>ENDEREÇO</p> <p><b>BAIRRO SÃO JOAQUIM</b></p> <p><b>POUSO ALEGRE - MINAS GERAIS</b></p>	<p>DISCIPLINA</p> <p><b>TERRAPLENAGEM</b></p>
<p>RESPONSÁVEL TÉCNICO</p> <p>ENGº CIVIL ALOISIO CAETANO FERREIRA</p> <p>CREA: MG-97.132/D</p>	<p>DATA INICIAL</p> <p><b>01/11/2023</b></p>	<p>ESCALA</p> <p><b>1:200</b></p>	<p>REVISÃO</p> <p><b>R02</b></p>
		<p>ARQUIVO</p> <p>DAC-PMPA-PC-PE-TRP-R02.DWG</p>	<p>FASE DO PROJETO</p> <p><b>EXECUTIVO</b></p>
		<p>ESTACA</p> <p style="font-size: 1.5em;"><b>8+0,00</b></p>	

BORDO BACIA - ESTACA 9+0,00



LEGENDA:

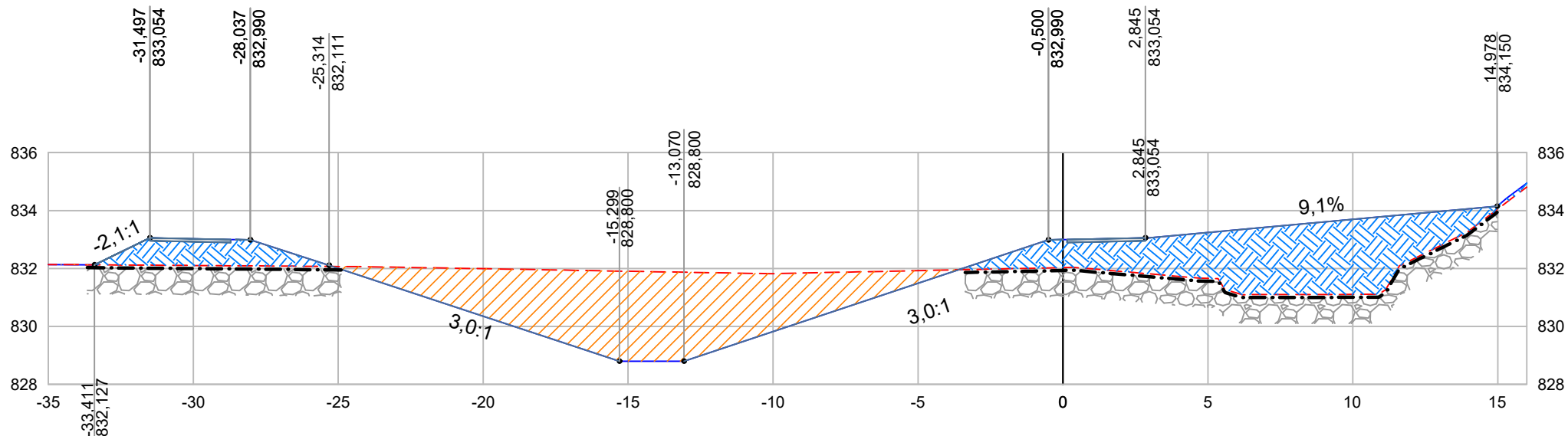
- TERRENO NATURAL
- TERRENO PROJETADO
- GEOGRELHA
- CORTE
- ATERRO
- REFORÇO DE SOLO, VER DETALHE 01 NA PRANCHA: DAC-PMPA-PC-PE-TRP-R02-01

10,000  
805,000  
OFFSET DO EIXO  
COTA PROJETADA

<p>PROJETO</p>	<p>CLIENTE</p> <p>Prefeitura Municipal de <b>Pouso Alegre</b></p>	<p>EMPREENDIMENTO</p> <p style="text-align: center;"><b>BACIA DE RETENÇÃO DO PARQUE DA CIDADE</b></p>		
<p>COORDENAÇÃO DE PROJETOS</p> <p>DENIS DE SOUZA SILVA</p>	<p>RESPONSÁVEL TÉCNICO</p> <p>ENGº CIVIL ALOISIO CAETANO FERREIRA</p> <p>CREA: MG-97.132/D</p>	<p>ENDEREÇO</p> <p>BAIRRO SÃO JOAQUIM</p> <p>POUSO ALEGRE - MINAS GERAIS</p>	<p>DISCIPLINA</p> <p style="text-align: center;"><b>TERRAPLENAGEM</b></p>	
		<p>ASSUNTO</p> <p>PROJETO DE TERRAPLENAGEM</p> <p>NOTAS DE SERVIÇO DE TERRAPLENAGEM</p>	<p>FASE DO PROJETO</p> <p style="text-align: center;"><b>EXECUTIVO</b></p>	
		<p>DATA INICIAL</p> <p style="text-align: center;">01/11/2023</p>	<p>ESTACA</p> <p style="text-align: center;"><b>9+0,00</b></p>	
		<p>ESCALA</p> <p style="text-align: center;">1:200</p>	<p>REVISÃO</p> <p style="text-align: center;">R02</p>	<p>ARQUIVO</p> <p style="text-align: center;">DAC-PMPA-PC-PE-TRP-R02.DWG</p>



BORDO BACIA - ESTACA 11+0,00



LEGENDA:

- TERRENO NATURAL
  - TERRENO PROJETADO
  - GEOGRELHA
  - CORTE
  - ATERRO
  - REFORÇO DE SOLO, VER DETALHE 01 NA PRANCHA: DAC-PMPA-PC-PE-TRP-R02-01
- OFFSET DO EIXO

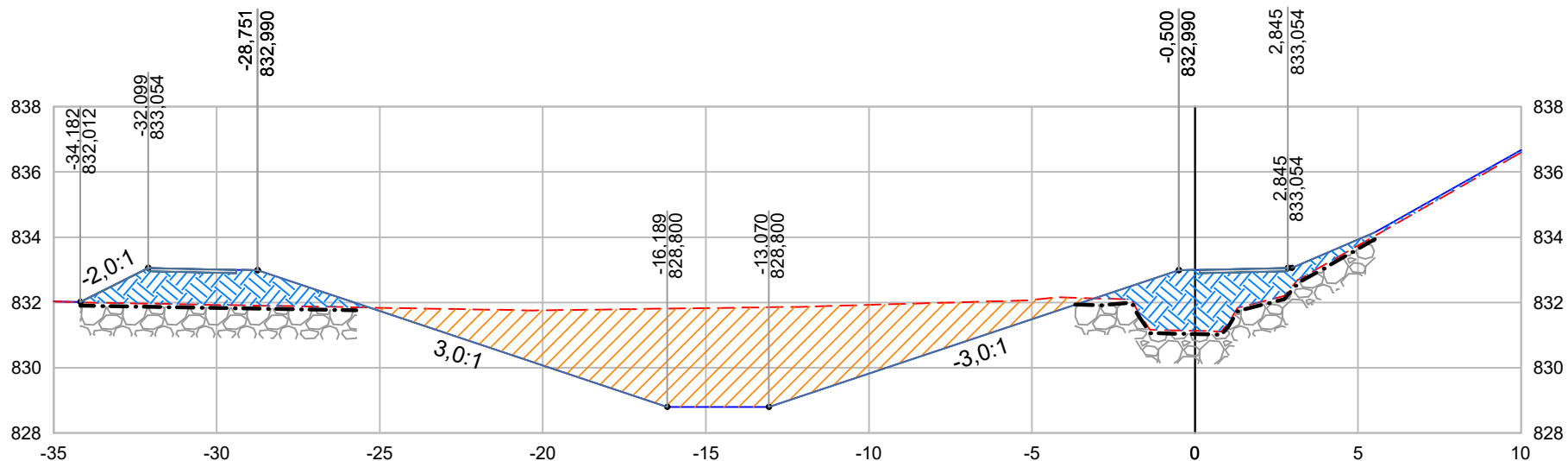
10,000

805,000

COTA PROJETADA

<p>PROJETO</p>	<p>CLIENTE</p> <p>Prefeitura Municipal de <b>Pouso Alegre</b></p>	<p>EMPREENDIMENTO</p> <p><b>BACIA DE RETENÇÃO DO PARQUE DA CIDADE</b></p>			
<p>COORDENAÇÃO DE PROJETOS</p> <p>DENIS DE SOUZA SILVA</p>	<p>ASSUNTO</p> <p>PROJETO DE TERRAPLENAGEM</p> <p>NOTAS DE SERVIÇO DE TERRAPLENAGEM</p>	<p>ENDEREÇO</p> <p>BAIRRO SÃO JOAQUIM</p> <p>POUSO ALEGRE - MINAS GERAIS</p>	<p>DISCIPLINA</p> <p><b>TERRAPLENAGEM</b></p>		
<p>RESPONSÁVEL TÉCNICO</p> <p>ENGº CIVIL ALOISIO CAETANO FERREIRA</p> <p>CREA: MG-97.132/D</p>	<p>FASE DO PROJETO</p> <p><b>EXECUTIVO</b></p>	<p>ESTACA</p> <p style="font-size: 1.2em;"><b>11+0,00</b></p>			
		<p>DATA INICIAL</p> <p>01/11/2023</p>	<p>ESCALA</p> <p>1:200</p>	<p>REVISÃO</p> <p>R02</p>	<p>ARQUIVO</p> <p>DAC-PMPA-PC-PE-TRP-R02.DWG</p>

BORDO BACIA - ESTACA 12+0,00

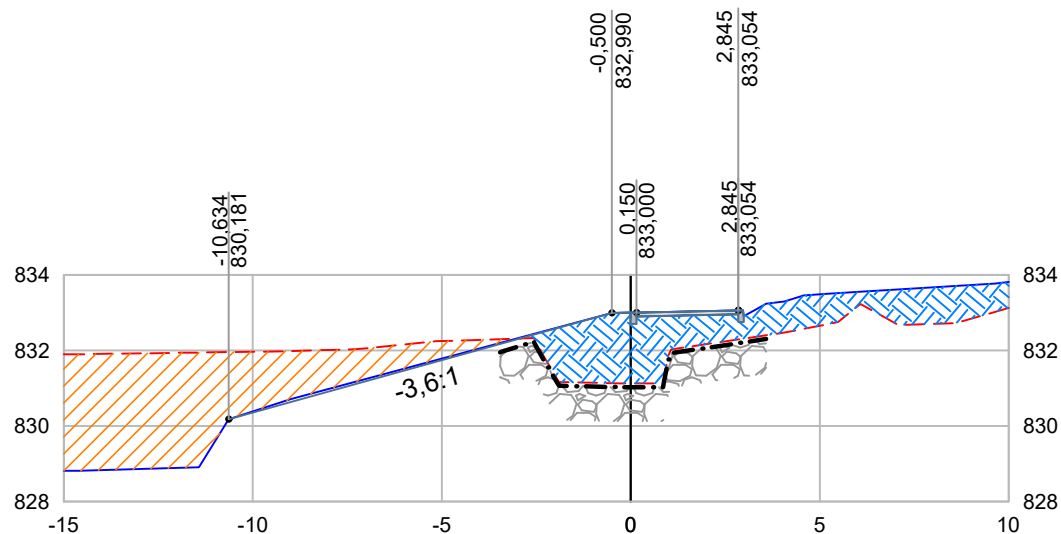


LEGENDA:

- TERRENO NATURAL
  - TERRENO PROJETADO
  - GEORRELHA
  - CORTE
  - ATERRO
  - REFORÇO DE SOLO, VER DETALHE 01 NA PRANCHA: DAC-PMPA-PC-PE-TRP-R02-01
- OFFSET DO EIXO  
 COTA PROJETADA

<p>PROJETO</p>	<p>CLIENTE</p> <p>Prefeitura Municipal de <b>Pouso Alegre</b></p>	<p>EMPREENDIMENTO</p> <p style="text-align: center;"><b>BACIA DE RETENÇÃO DO PARQUE DA CIDADE</b></p>			
<p>COORDENAÇÃO DE PROJETOS</p> <p>DENIS DE SOUZA SILVA</p>	<p>ASSUNTO</p> <p>PROJETO DE TERRAPLENAGEM</p> <p>NOTAS DE SERVIÇO DE TERRAPLENAGEM</p>	<p>ENDEREÇO</p> <p>BAIRRO SÃO JOAQUIM</p> <p>POUSO ALEGRE - MINAS GERAIS</p>	<p>DISCIPLINA</p> <p style="text-align: center;"><b>TERRAPLENAGEM</b></p>		
<p>RESPONSÁVEL TÉCNICO</p> <p>ENGº CIVIL ALOISIO CAETANO FERREIRA</p> <p>CREA: MG-97.132/D</p>	<p>FASE DO PROJETO</p> <p style="text-align: center;"><b>EXECUTIVO</b></p>	<p>ESTACA</p> <p style="text-align: center;"><b>12+0,00</b></p>			
		<p>DATA INICIAL</p> <p style="text-align: center;"><b>01/11/2023</b></p>	<p>ESCALA</p> <p style="text-align: center;"><b>1:200</b></p>	<p>REVISÃO</p> <p style="text-align: center;"><b>R02</b></p>	<p>ARQUIVO</p> <p style="text-align: center;">DAC-PMPA-PC-PE-TRP-R02.DWG</p>

BORDO BACIA - ESTACA 12+10,00



LEGENDA:

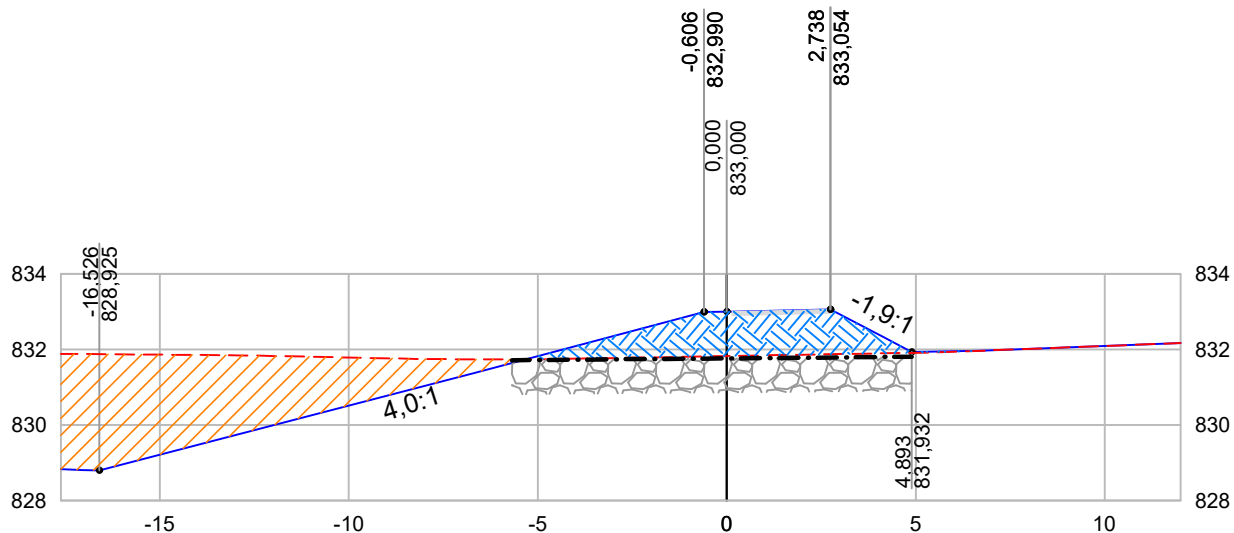
- TERRENO NATURAL
- TERRENO PROJETADO
- GEOGRELHA
- CORTE
- ATERRO
- REFORÇO DE SOLO, VER DETALHE 01 NA PRANCHA: DAC-PMPA-PC-PE-TRP-R02-01

10,000  
805,000  
OFFSET DO EIXO  
COTA PROJETADA

<p>PROJETO</p>	<p>CLIENTE</p> <p>Prefeitura Municipal de <b>Pouso Alegre</b></p>	<p>EMPREENDIMENTO</p> <p><b>BACIA DE RETENÇÃO DO PARQUE DA CIDADE</b></p>	
<p>COORDENAÇÃO DE PROJETOS</p> <p>DENIS DE SOUZA SILVA</p>	<p>ASSUNTO</p> <p>PROJETO DE TERRAPLENAGEM</p> <p>NOTAS DE SERVIÇO DE TERRAPLENAGEM</p>	<p>ENDEREÇO</p> <p>BAIRRO SÃO JOAQUIM</p> <p>POUSO ALEGRE - MINAS GERAIS</p>	<p>DISCIPLINA</p> <p><b>TERRAPLENAGEM</b></p>
<p>RESPONSÁVEL TÉCNICO</p> <p>ENGº CIVIL ALOISIO CAETANO FERREIRA</p> <p>CREA: MG-97.132/D</p>	<p>DATA INICIAL</p> <p>01/11/2023</p>	<p>ESCALA</p> <p>1:200</p>	<p>REVISÃO</p> <p>R02</p>
		<p>ARQUIVO</p> <p>DAC-PMPA-PC-PE-TRP-R02.DWG</p>	<p>FASE DO PROJETO</p> <p><b>EXECUTIVO</b></p>
		<p>ESTACA</p> <p><b>12+10,00</b></p>	



BORDO BACIA - ESTACA 15+0,00




LEGENDA:

- TERRENO NATURAL
- TERRENO PROJETADO
- GEOGRELHA
- CORTE
- ATERRO
- REFORÇO DE SOLO, VER DETALHE 01 NA PRANCHA: DAC-PMPA-PC-PE-TRP-R02-01

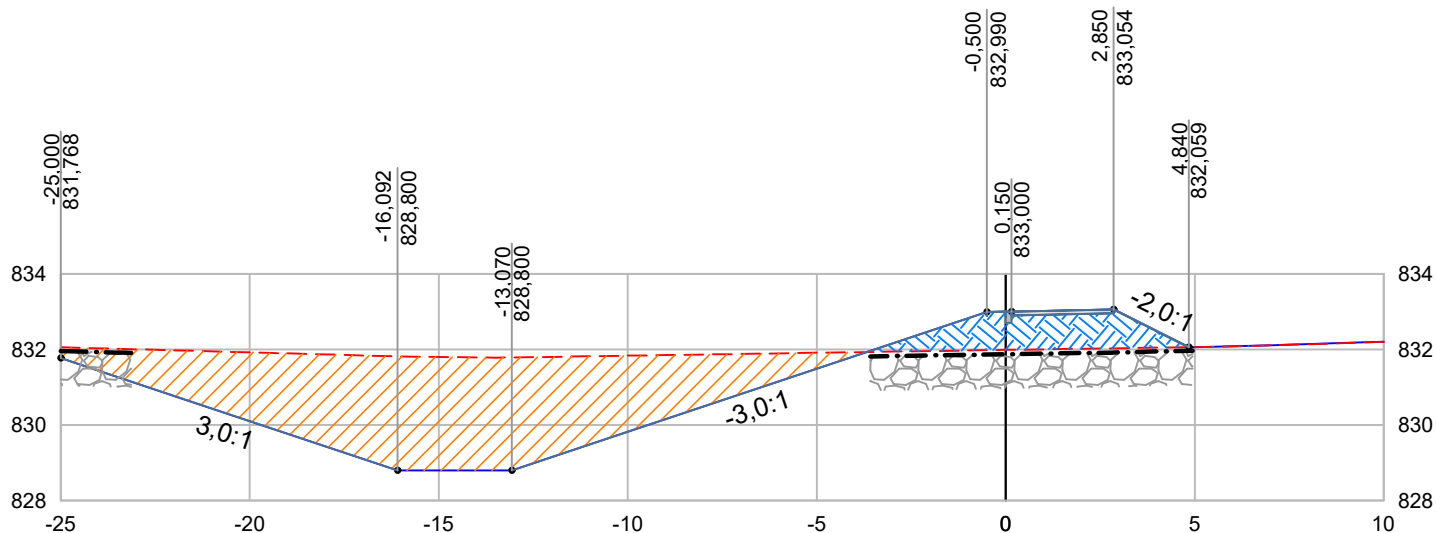
10,000  
805,000

OFFSET DO EIXO

COTA PROJETADA

<p>PROJETO</p> 	<p>CLIENTE</p>  <p>Prefeitura Municipal de <b>Pouso Alegre</b></p>	<p>EMPREENDIMENTO</p> <p><b>BACIA DE RETENÇÃO DO PARQUE DA CIDADE</b></p>			
<p>COORDENAÇÃO DE PROJETOS</p> <p>DENIS DE SOUZA SILVA</p>	<p>ASSUNTO</p> <p>PROJETO DE TERRAPLENAGEM</p> <p>NOTAS DE SERVIÇO DE TERRAPLENAGEM</p>	<p>ENDEREÇO</p> <p>BAIRRO SÃO JOAQUIM</p> <p>POUSO ALEGRE - MINAS GERAIS</p>	<p>DISCIPLINA</p> <p><b>TERRAPLENAGEM</b></p>		
<p>RESPONSÁVEL TÉCNICO</p> <p>ENG° CIVIL ALOISIO CAETANO FERREIRA</p> <p>CREA: MG-97.132/D</p>	<p>FASE DO PROJETO</p> <p><b>EXECUTIVO</b></p>	<p>ESTACA</p> <p style="font-size: 1.2em;"><b>15+0,00</b></p>			
		<p>DATA INICIAL</p> <p>01/11/2023</p>	<p>ESCALA</p> <p>1:200</p>	<p>REVISÃO</p> <p>R02</p>	<p>ARQUIVO</p> <p>DAC-PMPA-PC-PE-TRP-R02.DWG</p>

BORDO BACIA - ESTACA 16+0,00

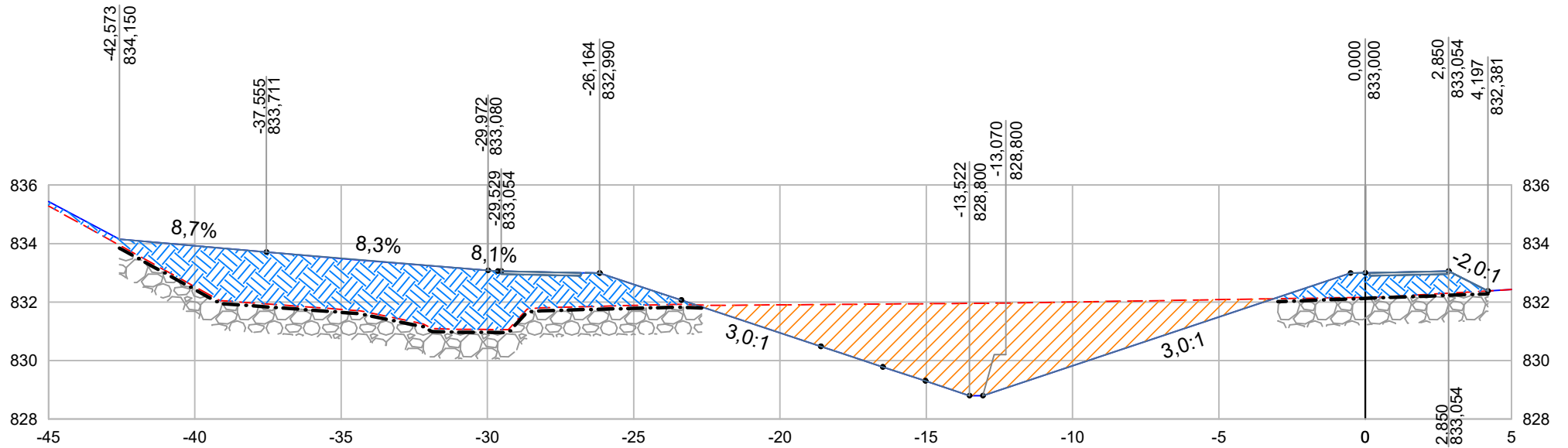


LEGENDA:

- TERRENO NATURAL
  - TERRENO PROJETADO
  - GEOGRELHA
  - CORTE
  - ATERRO
  - REFORÇO DE SOLO, VER DETALHE 01 NA PRANCHA: DAC-PMPA-PC-PE-TRP-R02-01
- OFFSET DO EIXO: 10,000 / 805,000
- COTA PROJETADA

PROJETO 	CLIENTE  Prefeitura Municipal de <b>Pouso Alegre</b>	EMPREENDIMENTO <b>BACIA DE RETENÇÃO DO PARQUE DA CIDADE</b>	
		ENDEREÇO BAIRRO SÃO JOAQUIM POUSO ALEGRE - MINAS GERAIS	DISCIPLINA <b>TERRAPLENAGEM</b>
COORDENAÇÃO DE PROJETOS DENIS DE SOUZA SILVA	 Prefeitura Municipal de <b>Pouso Alegre</b>	ASSUNTO PROJETO DE TERRAPLENAGEM NOTAS DE SERVIÇO DE TERRAPLENAGEM	
RESPONSÁVEL TÉCNICO ENG.º CIVIL ALOISIO CAETANO FERREIRA CREA: MG-97.132/D		FASE DO PROJETO <b>EXECUTIVO</b>	
		ESTACA <b>16+0,00</b>	
		DATA INICIAL 01/11/2023	ESCALA 1:200
		REVISÃO R02	ARQUIVO DAC-PMPA-PC-PE-TRP-R02.DWG

BORDO BACIA - ESTACA 17+0,00

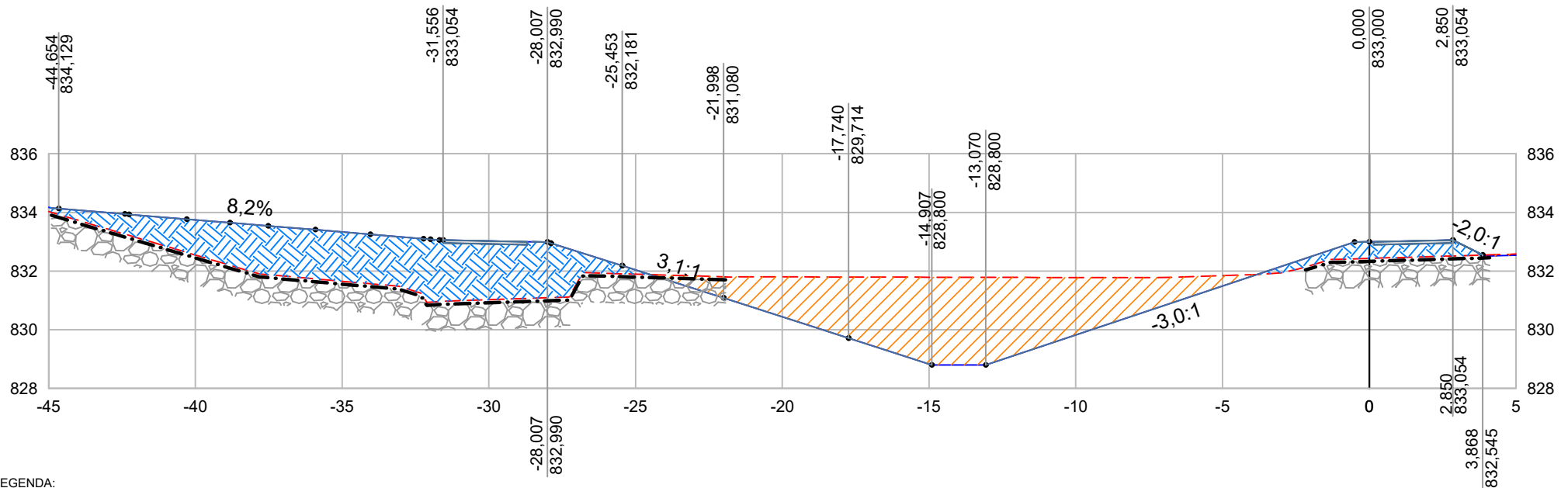


LEGENDA:

- TERRENO NATURAL
  - TERRENO PROJETADO
  - GEORRELA
  - CORTE
  - ATERRO
  - REFORÇO DE SOLO, VER DETALHE 01 NA PRANCHA: DAC-PMPA-PC-PE-TRP-R02-01
- OFFSET DO EIXO
- 10,000  
805,000 COTA PROJETADA

PROJETO 	CLIENTE  Prefeitura Municipal de <b>Pouso Alegre</b>	EMPREENDIMENTO <b>BACIA DE RETENÇÃO DO PARQUE DA CIDADE</b>	
		ENDEREÇO BAIRRO SÃO JOAQUIM POUSO ALEGRE - MINAS GERAIS	DISCIPLINA <b>TERRAPLENAGEM</b>
COORDENAÇÃO DE PROJETOS DENIS DE SOUZA SILVA	RESPONSÁVEL TÉCNICO ENG° CIVIL ALOISIO CAETANO FERREIRA CREA: MG-97.132/D	ASSUNTO PROJETO DE TERRAPLENAGEM NOTAS DE SERVIÇO DE TERRAPLENAGEM	FASE DO PROJETO <b>EXECUTIVO</b>
DATA INICIAL 01/11/2023		ESCALA 1:200	REVISÃO R02
		ARQUIVO DAC-PMPA-PC-PE-TRP-R02.DWG	

BORDO BACIA - ESTACA 18+0,00

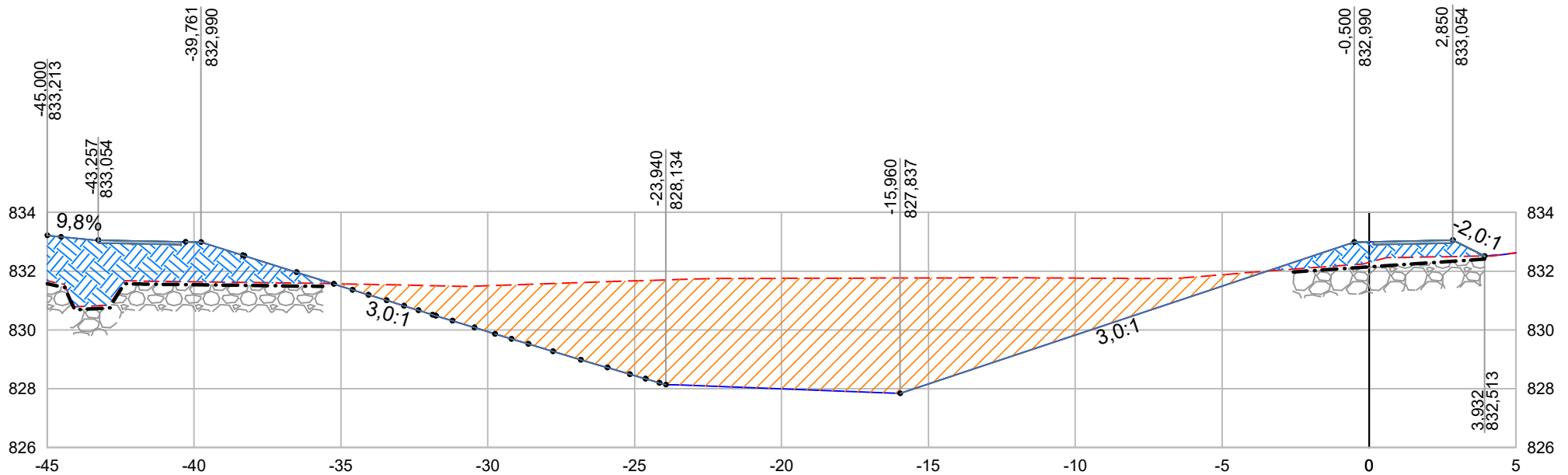


LEGENDA:

- TERRENO NATURAL
  - TERRENO PROJETADO
  - GEOGRELHA
  - CORTE
  - ATERRO
  - REFORÇO DE SOLO, VER DETALHE 01 NA PRANCHA: DAC-PMPA-PC-PE-TRP-R02-01
- OFFSET DO EIXO: 10,000
- COTA PROJETADA: 805,000

<p>PROJETO</p>	<p>CLIENTE</p> <p>Prefeitura Municipal de <b>Pouso Alegre</b></p>	<p>EMPREENDIMENTO</p> <p><b>BACIA DE RETENÇÃO DO PARQUE DA CIDADE</b></p>	
<p>COORDENAÇÃO DE PROJETOS</p> <p>DENIS DE SOUZA SILVA</p>	<p>ASSUNTO</p> <p>PROJETO DE TERRAPLENAGEM</p> <p>NOTAS DE SERVIÇO DE TERRAPLENAGEM</p>	<p>ENDEREÇO</p> <p>BAIRRO SÃO JOAQUIM</p> <p>POUSO ALEGRE - MINAS GERAIS</p>	<p>DISCIPLINA</p> <p><b>TERRAPLENAGEM</b></p>
<p>RESPONSÁVEL TÉCNICO</p> <p>ENGº CIVIL ALOISIO CAETANO FERREIRA</p> <p>CREA: MG-97.132/D</p>	<p>DATA INICIAL</p> <p>01/11/2023</p>	<p>ESCALA</p> <p>1:200</p>	<p>REVISÃO</p> <p>R02</p>
		<p>ARQUIVO</p> <p>DAC-PMPA-PC-PE-TRP-R02.DWG</p>	<p>FASE DO PROJETO</p> <p><b>EXECUTIVO</b></p>
		<p>ESTACA</p> <p><b>18+0,00</b></p>	

BORDO BACIA - ESTACA 19+0,00



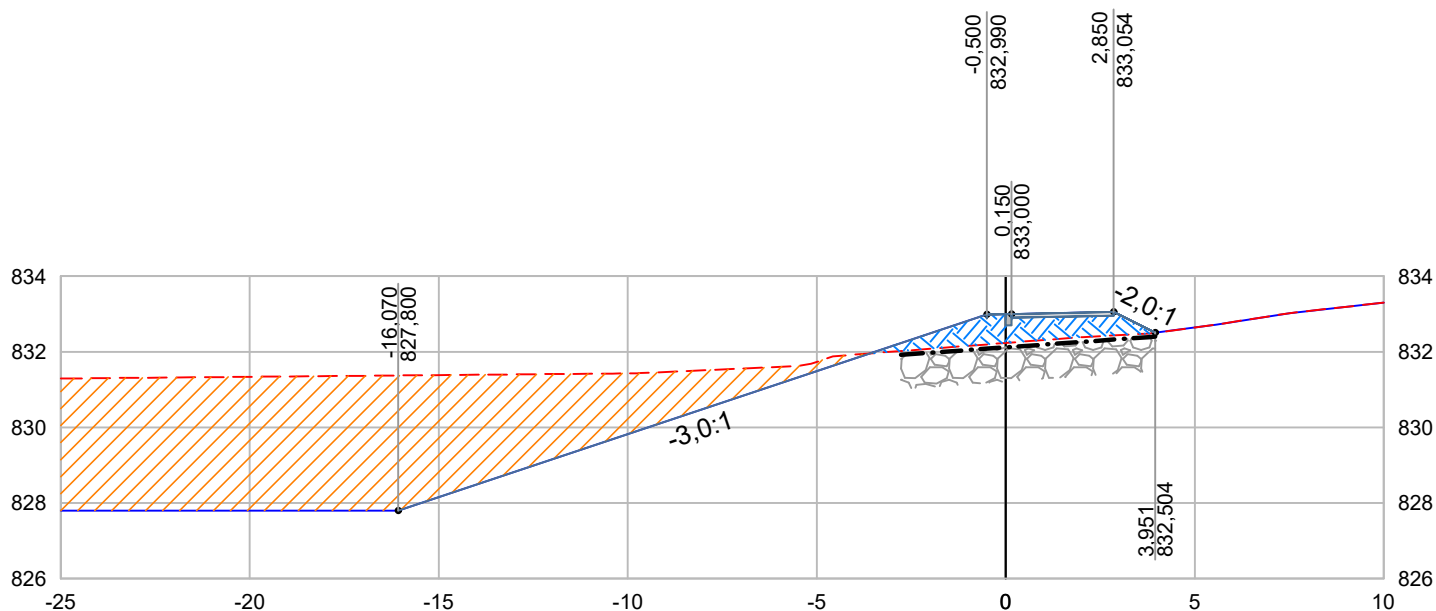
LEGENDA:

- TERRENO NATURAL
  - TERRENO PROJETADO
  - GEOGRELHA
  - CORTE
  - ATERRO
  - REFORÇO DE SOLO, VER DETALHE 01 NA PRANCHA: DAC-PMPA-PC-PE-TRP-R02-01
- } OFFSET DO EIXO  
} COTA PROJETADA

<p>PROJETO</p>	<p>CLIENTE</p> <p>Prefeitura Municipal de <b>Pouso Alegre</b></p>	<p>EMPREENDIMENTO</p> <p><b>BACIA DE RETENÇÃO DO PARQUE DA CIDADE</b></p>	
<p>COORDENAÇÃO DE PROJETOS</p> <p>DENIS DE SOUZA SILVA</p>	<p>ASSUNTO</p> <p>PROJETO DE TERRAPLENAGEM</p> <p>NOTAS DE SERVIÇO DE TERRAPLENAGEM</p>	<p>ENDEREÇO</p> <p>BAIRRO SÃO JOAQUIM</p> <p>POUSO ALEGRE - MINAS GERAIS</p>	<p>DISCIPLINA</p> <p><b>TERRAPLENAGEM</b></p>
<p>RESPONSÁVEL TÉCNICO</p> <p>ENG° CIVIL ALOISIO CAETANO FERREIRA</p> <p>CREA: MG-97.132/D</p>	<p>DATA INICIAL</p> <p>01/11/2023</p>	<p>ESCALA</p> <p>1:200</p>	<p>REVISÃO</p> <p>R02</p>
		<p>ARQUIVO</p> <p>DAC-PMPA-PC-PE-TRP-R02.DWG</p>	<p>FASE DO PROJETO</p> <p><b>EXECUTIVO</b></p>
		<p>ESTACA</p> <p style="font-size: 1.5em;"><b>19+0,00</b></p>	





BORDO BACIA - ESTACA 21+0,00



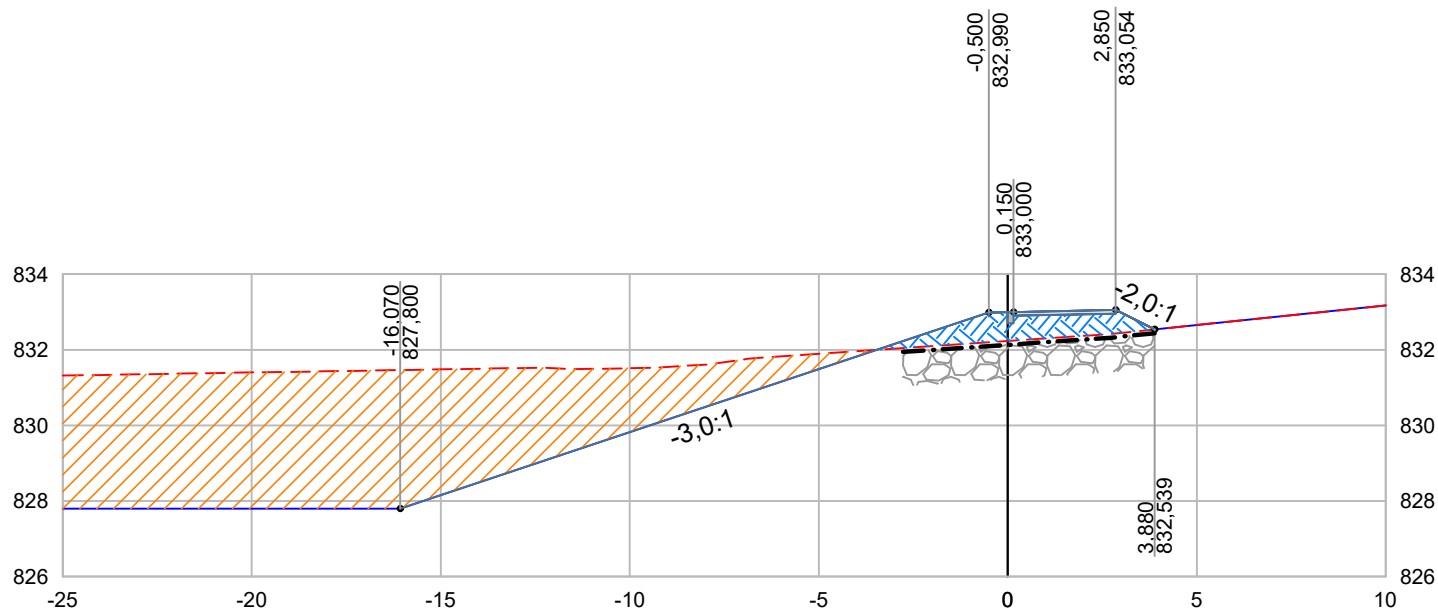
LEGENDA:

- TERRENO NATURAL
- TERRENO PROJETADO
- GEOGRELHA
- CORTE
- ATERRO
- REFORÇO DE SOLO, VER DETALHE 01 NA PRANCHA: DAC-PMPA-PC-PE-TRP-R02-01

10,000  
805,000  
OFFSET DO EIXO  
COTA PROJETADA

<p>PROJETO</p> 	<p>CLIENTE</p>  <p>Prefeitura Municipal de <b>Pouso Alegre</b></p>	<p>EMPREENDIMENTO</p> <p><b>BACIA DE RETENÇÃO DO PARQUE DA CIDADE</b></p>	
<p>COORDENAÇÃO DE PROJETOS</p> <p>DENIS DE SOUZA SILVA</p>	<p>ASSUNTO</p> <p>PROJETO DE TERRAPLENAGEM</p> <p>NOTAS DE SERVIÇO DE TERRAPLENAGEM</p>	<p>ENDEREÇO</p> <p>BAIRRO SÃO JOAQUIM</p> <p>POUSO ALEGRE - MINAS GERAIS</p>	<p>DISCIPLINA</p> <p><b>TERRAPLENAGEM</b></p>
<p>RESPONSÁVEL TÉCNICO</p> <p>ENGº CIVIL ALOISIO CAETANO FERREIRA</p> <p>CREA: MG-97.132/D</p>	<p>DATA INICIAL</p> <p>01/11/2023</p>	<p>ESCALA</p> <p>1:200</p>	<p>REVISÃO</p> <p>R02</p>
		<p>ARQUIVO</p> <p>DAC-PMPA-PC-PE-TRP-R02.DWG</p>	<p>FASE DO PROJETO</p> <p><b>EXECUTIVO</b></p>
		<p>ESTACA</p> <p><b>21+0,00</b></p>	

BORDO BACIA - ESTACA 22+0,00



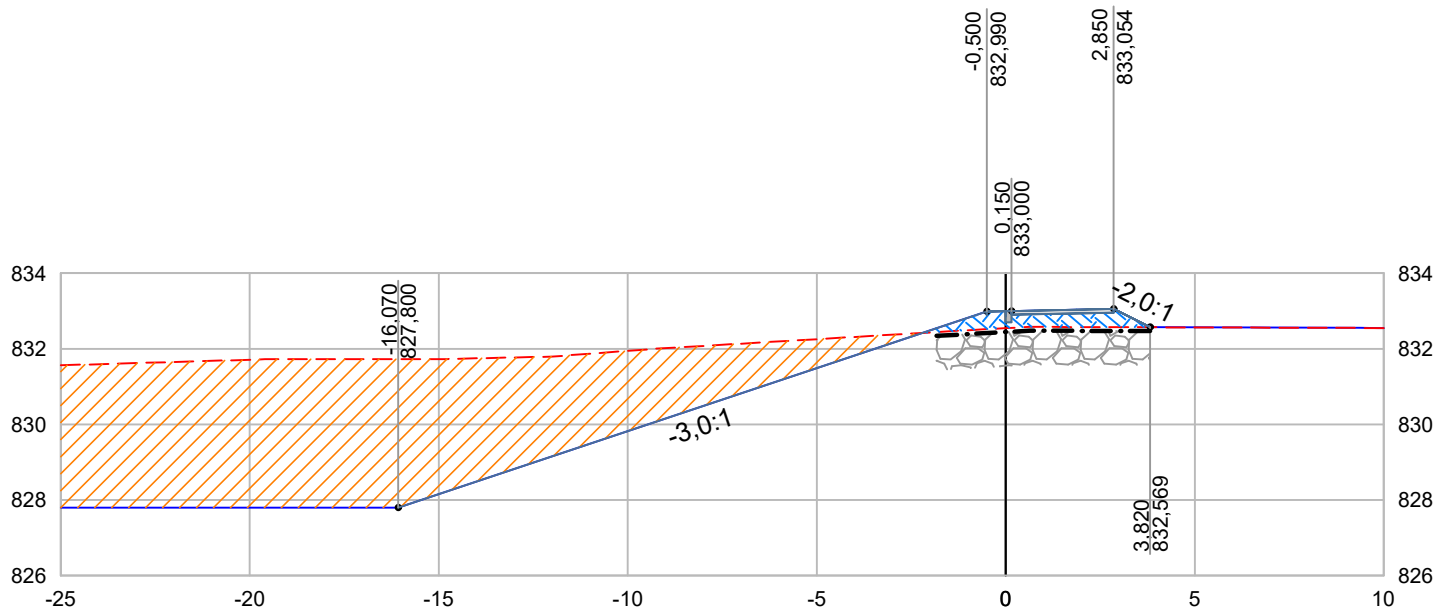
LEGENDA:

- TERRENO NATURAL
  - TERRENO PROJETADO
  - GEOGRELHA
  - CORTE
  - ATERRO
  - REFORÇO DE SOLO, VER DETALHE 01 NA PRANCHA: DAC-PMPA-PC-PE-TRP-R02-01
- } OFFSET DO EIXO  
} COTA PROJETADA

<p>PROJETO</p>	<p>CLIENTE</p> <p>Prefeitura Municipal de <b>Pouso Alegre</b></p>	<p>EMPREENDIMENTO</p> <p><b>BACIA DE RETENÇÃO DO PARQUE DA CIDADE</b></p>	
<p>COORDENAÇÃO DE PROJETOS</p> <p>DENIS DE SOUZA SILVA</p>	<p>ASSUNTO</p> <p>PROJETO DE TERRAPLENAGEM</p> <p>NOTAS DE SERVIÇO DE TERRAPLENAGEM</p>	<p>ENDEREÇO</p> <p>BAIRRO SÃO JOAQUIM</p> <p>POUSO ALEGRE - MINAS GERAIS</p>	<p>DISCIPLINA</p> <p><b>TERRAPLENAGEM</b></p>
<p>RESPONSÁVEL TÉCNICO</p> <p>ENGº CIVIL ALOISIO CAETANO FERREIRA</p> <p>CREA: MG-97.132/D</p>	<p>DATA INICIAL</p> <p>01/11/2023</p>	<p>ESCALA</p> <p>1:200</p>	<p>REVISÃO</p> <p>R02</p>
		<p>ARQUIVO</p> <p>DAC-PMPA-PC-PE-TRP-R02.DWG</p>	<p>FASE DO PROJETO</p> <p><b>EXECUTIVO</b></p>
		<p>ESTACA</p> <p style="font-size: 1.5em;"><b>22+0,00</b></p>	



BORDO BACIA - ESTACA 24+0,00



LEGENDA:

- TERRENO NATURAL
  - TERRENO PROJETADO
  - GEOGRELHA
  - CORTE
  - ATERRO
  - REFORÇO DE SOLO, VER DETALHE 01 NA PRANCHA: DAC-PMPA-PC-PE-TRP-R02-01
- OFFSET DO EIXO

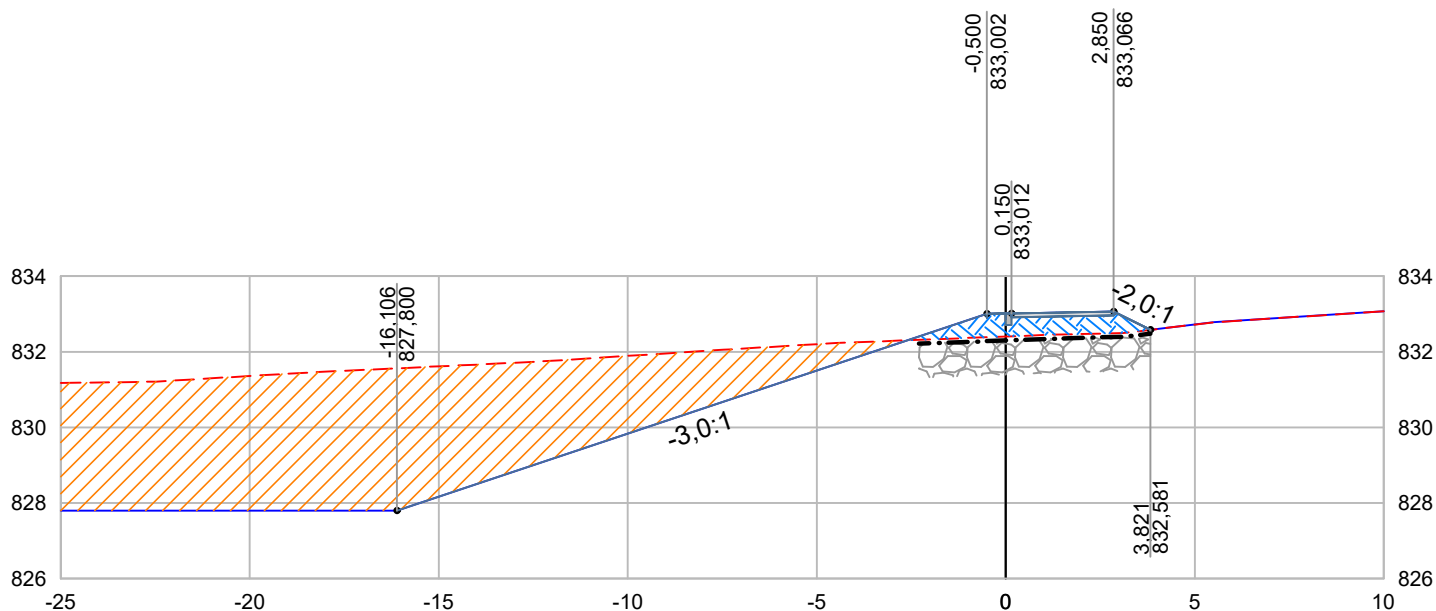
10,000

805,000

COTA PROJETADA

<p>PROJETO</p>	<p>CLIENTE</p> <p>Prefeitura Municipal de <b>Pouso Alegre</b></p>	<p>EMPREENDIMENTO</p> <p><b>BACIA DE RETENÇÃO DO PARQUE DA CIDADE</b></p>	
<p>COORDENAÇÃO DE PROJETOS</p> <p>DENIS DE SOUZA SILVA</p>	<p>ASSUNTO</p> <p>PROJETO DE TERRAPLENAGEM</p> <p>NOTAS DE SERVIÇO DE TERRAPLENAGEM</p>	<p>ENDEREÇO</p> <p>BAIRRO SÃO JOAQUIM</p> <p>POUSO ALEGRE - MINAS GERAIS</p>	<p>DISCIPLINA</p> <p><b>TERRAPLENAGEM</b></p> <p>FASE DO PROJETO</p> <p><b>EXECUTIVO</b></p> <p>ESTACA</p> <p style="font-size: 1.2em;"><b>24+0,00</b></p>
<p>RESPONSÁVEL TÉCNICO</p> <p>ENGº CIVIL ALOISIO CAETANO FERREIRA</p> <p>CREA: MG-97.132/D</p>	<p>DATA INICIAL</p> <p>01/11/2023</p>	<p>ESCALA</p> <p>1:200</p>	<p>REVISÃO</p> <p>R02</p>
		<p>ARQUIVO</p> <p>DAC-PMPA-PC-PE-TRP-R02.DWG</p>	

BORDO BACIA - ESTACA 25+0,00



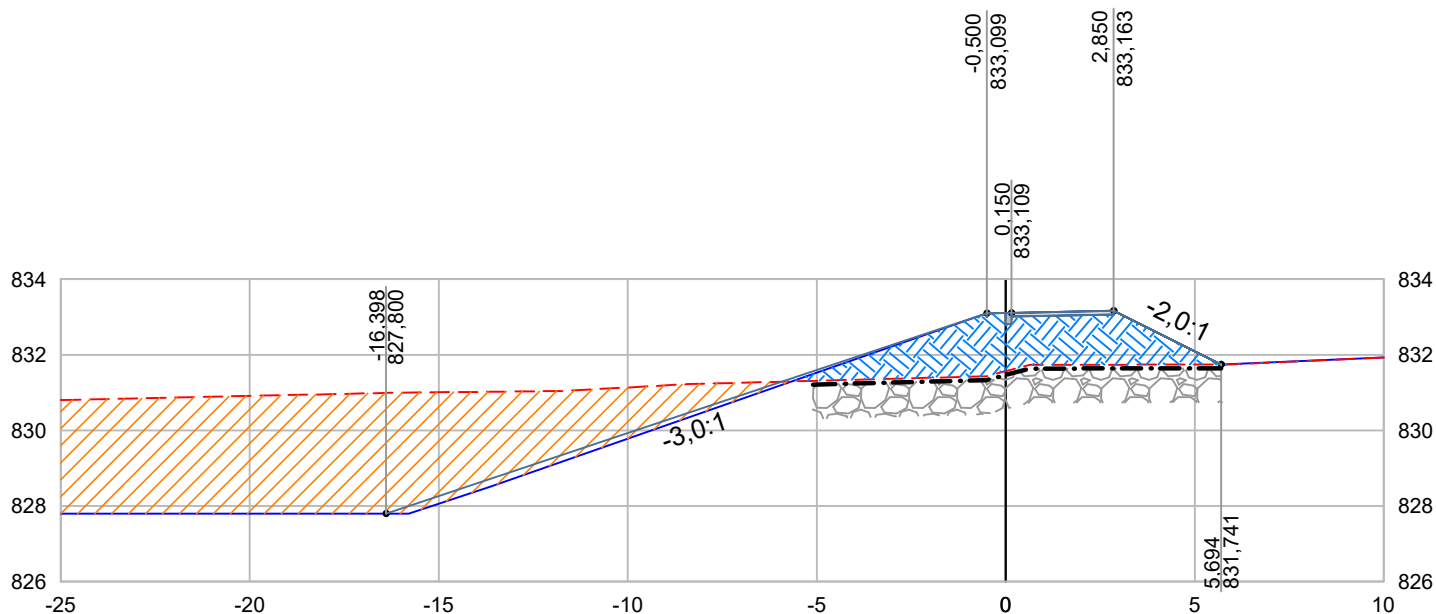
LEGENDA:

- TERRENO NATURAL
  - TERRENO PROJETADO
  - GEOGRELHA
  - CORTE
  - ATERRO
  - REFORÇO DE SOLO, VER DETALHE 01 NA PRANCHA: DAC-PMPA-PC-PE-TRP-R02-01
- } OFFSET DO EIXO  
} COTA PROJETADA

<p>PROJETO</p>	<p>CLIENTE</p> <p>Prefeitura Municipal de <b>Pouso Alegre</b></p>	<p>EMPREENDIMENTO</p> <p><b>BACIA DE RETENÇÃO DO PARQUE DA CIDADE</b></p>	
<p>COORDENAÇÃO DE PROJETOS</p> <p>DENIS DE SOUZA SILVA</p>	<p>RESPONSÁVEL TÉCNICO</p> <p>ENGº CIVIL ALOISIO CAETANO FERREIRA</p> <p>CREA: MG-97.132/D</p>	<p>ENDEREÇO</p> <p>BAIRRO SÃO JOAQUIM</p> <p>POUSO ALEGRE - MINAS GERAIS</p>	<p>DISCIPLINA</p> <p><b>TERRAPLENAGEM</b></p>
		<p>ASSUNTO</p> <p>PROJETO DE TERRAPLENAGEM</p> <p>NOTAS DE SERVIÇO DE TERRAPLENAGEM</p>	<p>FASE DO PROJETO</p> <p><b>EXECUTIVO</b></p>
		<p>DATA INICIAL</p> <p>01/11/2023</p>	<p>ESTACA</p> <p><b>25+0,00</b></p>
		<p>ESCALA</p> <p>1:200</p>	<p>REVISÃO</p> <p>R02</p>
		<p>ARQUIVO</p> <p>DAC-PMPA-PC-PE-TRP-R02.DWG</p>	



BORDO BACIA - ESTACA 27+0,00

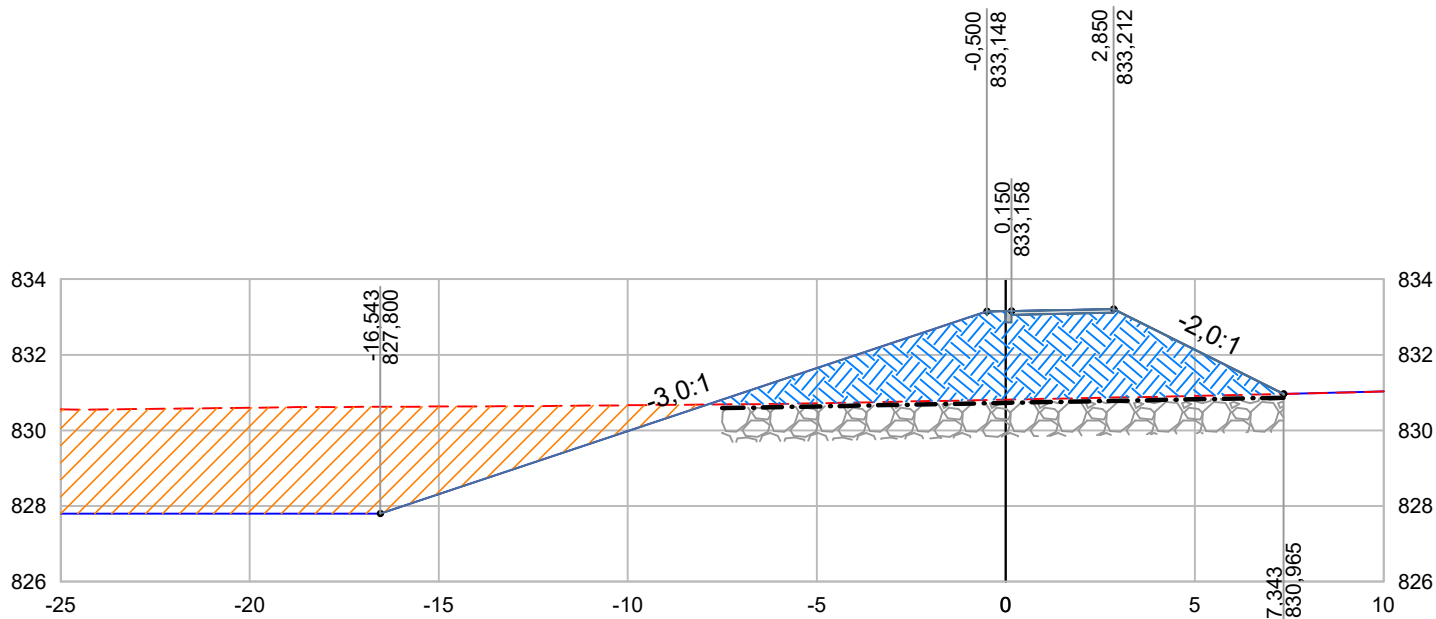


LEGENDA:

- TERRENO NATURAL
  - TERRENO PROJETADO
  - GEOGRELHA
  - CORTE
  - ATERRO
  - REFORÇO DE SOLO, VER DETALHE 01 NA PRANCHA: DAC-PMPA-PC-PE-TRP-R02-01
- } OFFSET DO EIXO  
} COTA PROJETADA

<p>PROJETO</p>	<p>CLIENTE</p> <p>Prefeitura Municipal de <b>Pouso Alegre</b></p>	<p>EMPREENDIMENTO</p> <p><b>BACIA DE RETENÇÃO DO PARQUE DA CIDADE</b></p>	
<p>COORDENAÇÃO DE PROJETOS</p> <p>DENIS DE SOUZA SILVA</p>	<p>ASSUNTO</p> <p>PROJETO DE TERRAPLENAGEM</p> <p>NOTAS DE SERVIÇO DE TERRAPLENAGEM</p>	<p>ENDEREÇO</p> <p>BAIRRO SÃO JOAQUIM</p> <p>POUSO ALEGRE - MINAS GERAIS</p>	<p>DISCIPLINA</p> <p><b>TERRAPLENAGEM</b></p>
<p>RESPONSÁVEL TÉCNICO</p> <p>ENGº CIVIL ALOISIO CAETANO FERREIRA</p> <p>CREA: MG-97.132/D</p>	<p>DATA INICIAL</p> <p>01/11/2023</p>	<p>ESCALA</p> <p>1:200</p>	<p>REVISÃO</p> <p>R02</p>
		<p>ARQUIVO</p> <p>DAC-PMPA-PC-PE-TRP-R02.DWG</p>	<p>FASE DO PROJETO</p> <p><b>EXECUTIVO</b></p>
		<p>ESTACA</p> <p><b>27+0,00</b></p>	

BORDO BACIA - ESTACA 28+0,00

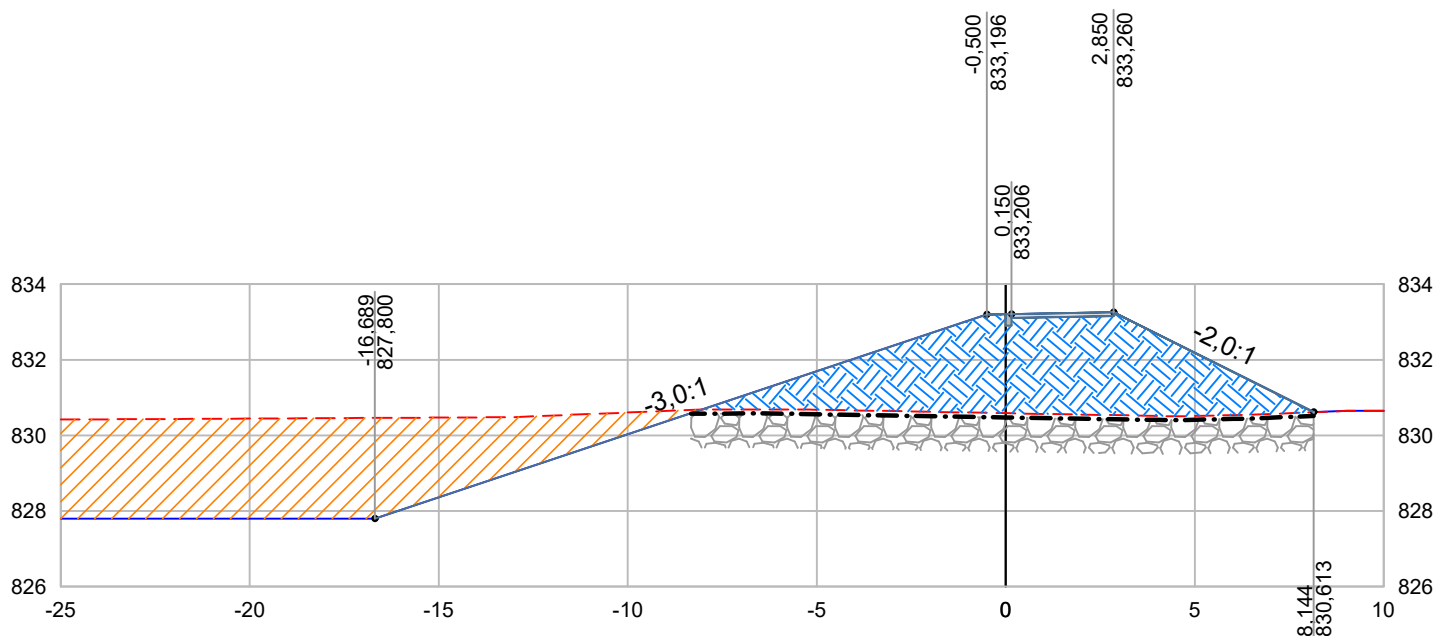


LEGENDA:

- TERRENO NATURAL
  - TERRENO PROJETADO
  - GEORRELHA
  - CORTE
  - ATERRO
  - REFORÇO DE SOLO, VER DETALHE 01 NA PRANCHA: DAC-PMPA-PC-PE-TRP-R02-01
- } OFFSET DO EIXO  
} COTA PROJETADA

<p>PROJETO</p>	<p>CLIENTE</p> <p>Prefeitura Municipal de <b>Pouso Alegre</b></p>	<p>EMPREENDIMENTO</p> <p style="text-align: center;"><b>BACIA DE RETENÇÃO DO PARQUE DA CIDADE</b></p>			
<p>COORDENAÇÃO DE PROJETOS</p> <p>DENIS DE SOUZA SILVA</p>	<p>ASSUNTO</p> <p>PROJETO DE TERRAPLENAGEM</p> <p>NOTAS DE SERVIÇO DE TERRAPLENAGEM</p>	<p>ENDEREÇO</p> <p>BAIRRO SÃO JOAQUIM</p> <p>POUSO ALEGRE - MINAS GERAIS</p>	<p>DISCIPLINA</p> <p style="text-align: center;"><b>TERRAPLENAGEM</b></p>		
<p>RESPONSÁVEL TÉCNICO</p> <p>ENG° CIVIL ALOISIO CAETANO FERREIRA</p> <p>CREA: MG-97.132/D</p>	<p>FASE DO PROJETO</p> <p style="text-align: center;"><b>EXECUTIVO</b></p>	<p>ESTACA</p> <p style="text-align: center; font-size: 1.5em;"><b>28+0,00</b></p>			
		<p>DATA INICIAL</p> <p style="text-align: center;">01/11/2023</p>	<p>ESCALA</p> <p style="text-align: center;">1:200</p>	<p>REVISÃO</p> <p style="text-align: center;">R02</p>	<p>ARQUIVO</p> <p style="text-align: center;">DAC-PMPA-PC-PE-TRP-R02.DWG</p>

BORDO BACIA - ESTACA 29+0,00

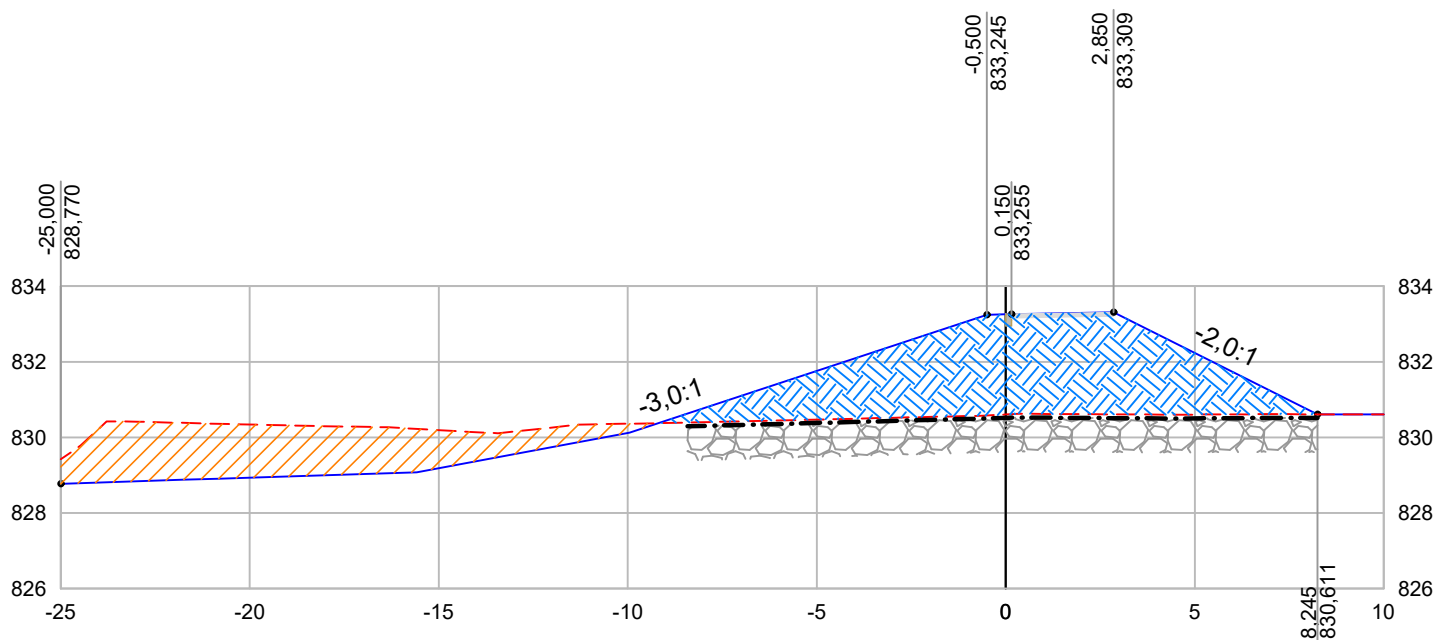


LEGENDA:

- TERRENO NATURAL
  - TERRENO PROJETADO
  - GEOGRELHA
  - CORTE
  - ATERRO
  - REFORÇO DE SOLO, VER DETALHE 01 NA PRANCHA: DAC-PMPA-PC-PE-TRP-R02-01
- } OFFSET DO EIXO  
} COTA PROJETADA

<p>PROJETO</p>	<p>CLIENTE</p> <p>Prefeitura Municipal de <b>Pouso Alegre</b></p>	<p>EMPREENDIMENTO</p> <p style="text-align: center;"><b>BACIA DE RETENÇÃO DO PARQUE DA CIDADE</b></p>		
<p>COORDENAÇÃO DE PROJETOS</p> <p>DENIS DE SOUZA SILVA</p>	<p>RESPONSÁVEL TÉCNICO</p> <p>ENGº CIVIL ALOISIO CAETANO FERREIRA</p> <p>CREA: MG-97.132/D</p>	<p>ENDEREÇO</p> <p>BAIRRO SÃO JOAQUIM</p> <p>POUSO ALEGRE - MINAS GERAIS</p>	<p>DISCIPLINA</p> <p style="text-align: center;"><b>TERRAPLENAGEM</b></p>	
		<p>ASSUNTO</p> <p>PROJETO DE TERRAPLENAGEM</p> <p>NOTAS DE SERVIÇO DE TERRAPLENAGEM</p>	<p>FASE DO PROJETO</p> <p style="text-align: center;"><b>EXECUTIVO</b></p>	
		<p>DATA INICIAL</p> <p style="text-align: center;">01/11/2023</p>	<p>ESTACA</p> <p style="text-align: center; font-size: 1.5em;"><b>29+0,00</b></p>	
		<p>ESCALA</p> <p style="text-align: center;">1:200</p>	<p>REVISÃO</p> <p style="text-align: center;">R02</p>	<p>ARQUIVO</p> <p style="text-align: center;">DAC-PMPA-PC-PE-TRP-R02.DWG</p>

BORDO BACIA - ESTACA 30+0,00



LEGENDA:

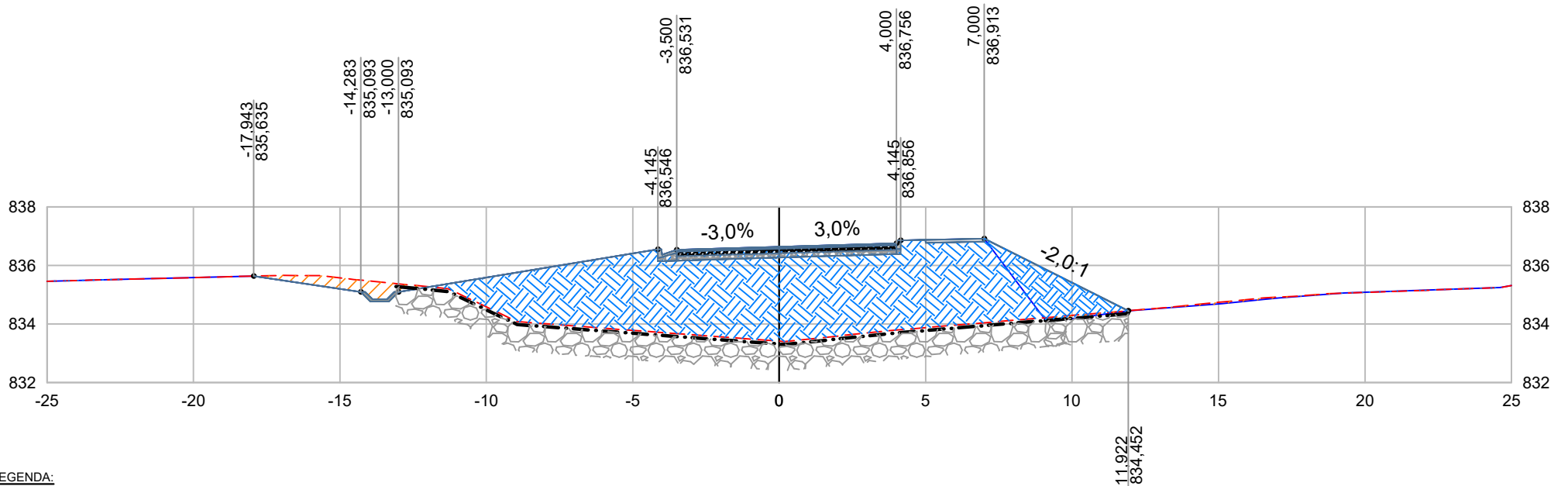
- TERRENO NATURAL
  - TERRENO PROJETADO
  - GEOGRELHA
  - CORTE
  - ATERRO
  - REFORÇO DE SOLO, VER DETALHE 01 NA PRANCHA: DAC-PMPA-PC-PE-TRP-R02-01
- } OFFSET DO EIXO  
} COTA PROJETADA

<p>PROJETO</p>	<p>CLIENTE</p> <p>Prefeitura Municipal de <b>Pouso Alegre</b></p>	<p>EMPREENDIMENTO</p> <p><b>BACIA DE RETENÇÃO DO PARQUE DA CIDADE</b></p>	
<p>COORDENAÇÃO DE PROJETOS</p> <p>DENIS DE SOUZA SILVA</p>	<p>ASSUNTO</p> <p>PROJETO DE TERRAPLENAGEM</p> <p>NOTAS DE SERVIÇO DE TERRAPLENAGEM</p>	<p>ENDEREÇO</p> <p>BAIRRO SÃO JOAQUIM</p> <p>POUSO ALEGRE - MINAS GERAIS</p>	<p>DISCIPLINA</p> <p><b>TERRAPLENAGEM</b></p>
<p>RESPONSÁVEL TÉCNICO</p> <p>ENGº CIVIL ALOISIO CAETANO FERREIRA</p> <p>CREA: MG-97.132/D</p>	<p>DATA INICIAL</p> <p>01/11/2023</p>	<p>ESCALA</p> <p>1:200</p>	<p>REVISÃO</p> <p>R02</p>
		<p>ARQUIVO</p> <p>DAC-PMPA-PC-PE-TRP-R02.DWG</p>	<p>FASE DO PROJETO</p> <p><b>EXECUTIVO</b></p>
		<p>ESTACA</p> <p style="font-size: 1.5em; text-align: center;"><b>30+0,00</b></p>	



**NOTAS DE SERVIÇO DE TERRAPLENAGEM**  
**BARRAMENTO PROJETADO EIXO**

BARRAMENTO PROJETADO - EIXO - ESTACA 11+0,00

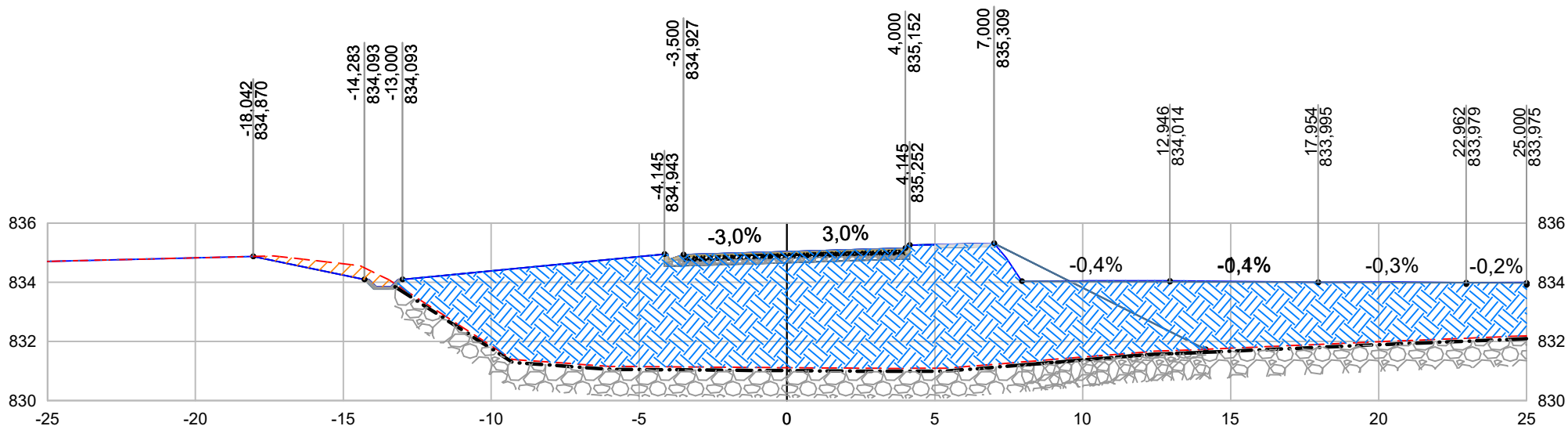


LEGENDA:

- TERRENO NATURAL
  - TERRENO PROJETADO
  - GEORRELHA
  - CORTE
  - ATERRO
  - REFORÇO DE SOLO, VER DETALHE 01 NA PRANCHA: DAC-PMPA-PC-PE-TRP-R02-01
- OFFSET DO EIXO: 10,000  
COTA PROJETADA: 805,000

PROJETO 	CLIENTE  Prefeitura Municipal de <b>Pouso Alegre</b>	EMPREENDIMENTO <b>BACIA DE RETENÇÃO DO PARQUE DA CIDADE</b>	
		ENDEREÇO BAIRRO SÃO JOAQUIM POUSO ALEGRE - MINAS GERAIS	DISCIPLINA <b>TERRAPLENAGEM</b>
COORDENAÇÃO DE PROJETOS DENIS DE SOUZA SILVA	 Prefeitura Municipal de <b>Pouso Alegre</b>	ASSUNTO PROJETO DE TERRAPLENAGEM NOTAS DE SERVIÇO DE TERRAPLENAGEM	FASE DO PROJETO <b>EXECUTIVO</b>
RESPONSÁVEL TÉCNICO ENGº CIVIL ALOISIO CAETANO FERREIRA CREA: MG-97.132/D		ESTACA <b>11+0,00</b>	
		DATA INICIAL 01/11/2023	ESCALA 1:200
		REVISÃO R02	ARQUIVO DAC-PMPA-PC-PE-TRP-R02.DWG

BARRAMENTO PROJETADO - EIXO - ESTACA 12+0,00

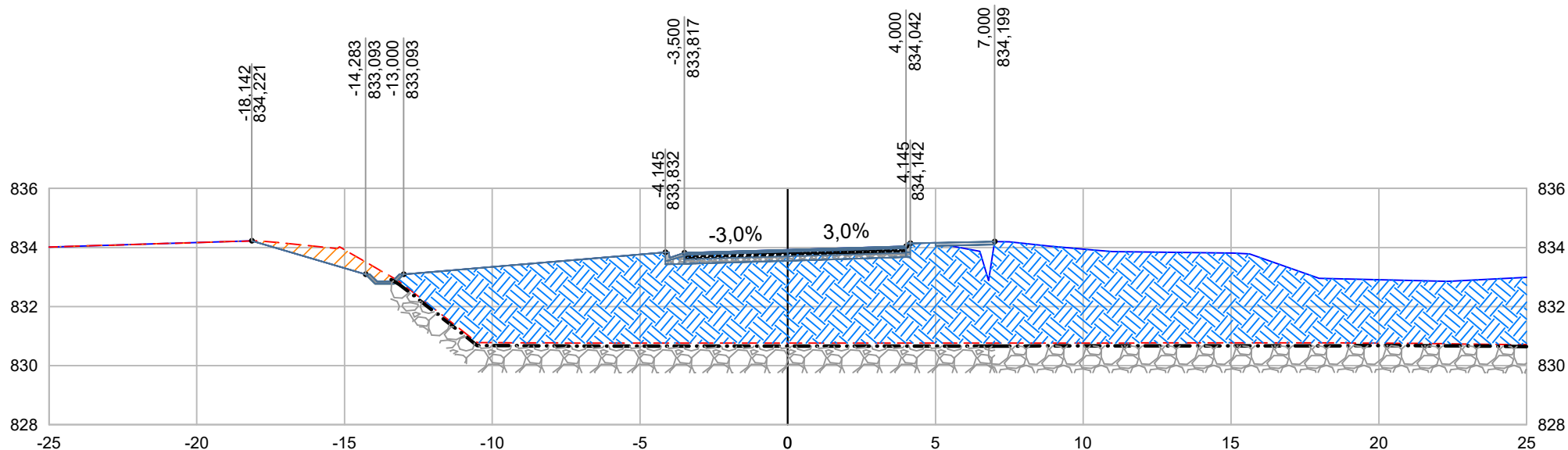


LEGENDA:

- TERRENO NATURAL
  - TERRENO PROJETADO
  - GEOGRELHA
  - CORTE
  - ATERRO
  - REFORÇO DE SOLO, VER DETALHE 01 NA PRANCHA: DAC-PMPA-PC-PE-TRP-R02-01
- OFFSET DO EIXO  
 COTA PROJETADA

<p>PROJETO</p>	<p>CLIENTE</p> <p>Prefeitura Municipal de <b>Pouso Alegre</b></p>	<p>EMPREENDIMENTO</p> <p><b>BACIA DE RETENÇÃO DO PARQUE DA CIDADE</b></p>			
<p>COORDENAÇÃO DE PROJETOS</p> <p>DENIS DE SOUZA SILVA</p>	<p>ASSUNTO</p> <p>PROJETO DE TERRAPLENAGEM</p> <p>NOTAS DE SERVIÇO DE TERRAPLENAGEM</p>	<p>ENDEREÇO</p> <p>BAIRRO SÃO JOAQUIM</p> <p>POUSO ALEGRE - MINAS GERAIS</p>	<p>DISCIPLINA</p> <p><b>TERRAPLENAGEM</b></p>		
<p>RESPONSÁVEL TÉCNICO</p> <p>ENGº CIVIL ALOISIO CAETANO FERREIRA</p> <p>CREA: MG-97.132/D</p>	<p>FASE DO PROJETO</p> <p><b>EXECUTIVO</b></p>	<p>ESTACA</p> <p style="font-size: 1.2em;"><b>12+0,00</b></p>			
		<p>DATA INICIAL</p> <p>01/11/2023</p>	<p>ESCALA</p> <p>1:200</p>	<p>REVISÃO</p> <p>R02</p>	<p>ARQUIVO</p> <p>DAC-PMPA-PC-PE-TRP-R02.DWG</p>

BARRAMENTO PROJETADO - EIXO - ESTACA 13+0,00

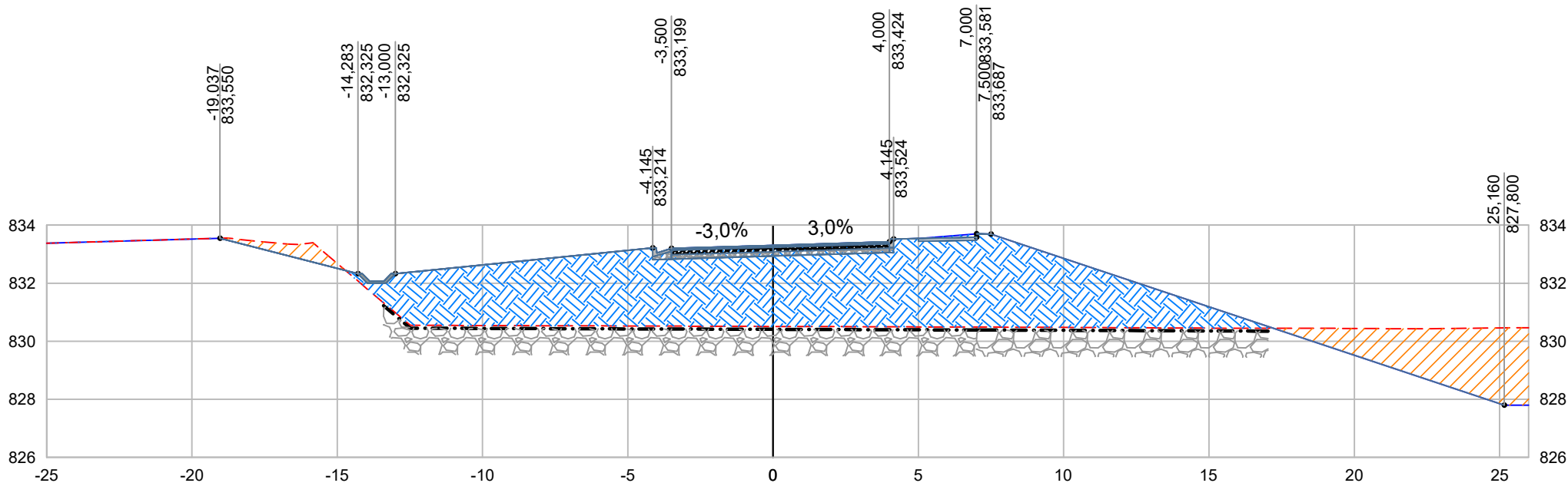


LEGENDA:

- TERRENO NATURAL
  - TERRENO PROJETADO
  - GEOGRELHA
  - CORTE
  - ATERRO
  - REFORÇO DE SOLO, VER DETALHE 01 NA PRANCHA: DAC-PMPA-PC-PE-TRP-R02-01
- OFFSET DO EIXO  
10,000  
805,000  
COTA PROJETADA

PROJETO 	CLIENTE Prefeitura Municipal de <b>Pouso Alegre</b>	EMPREENDIMENTO	
		BACIA DE RETENÇÃO DO PARQUE DA CIDADE	
COORDENAÇÃO DE PROJETOS DENIS DE SOUZA SILVA	Prefeitura Municipal de <b>Pouso Alegre</b>	ENDEREÇO	DISCIPLINA
		BAIRRO SÃO JOAQUIM POUSO ALEGRE - MINAS GERAIS	TERRAPLENAGEM
RESPONSÁVEL TÉCNICO ENGº CIVIL ALOISIO CAETANO FERREIRA CREA: MG-97.132/D	Prefeitura Municipal de <b>Pouso Alegre</b>	ASSUNTO	FASE DO PROJETO
		PROJETO DE TERRAPLENAGEM NOTAS DE SERVIÇO DE TERRAPLENAGEM	EXECUTIVO
		DATA INICIAL	ESTACA
		01/11/2023	13+0,00
		ESCALA	ARQUIVO
		1:200	DAC-PMPA-PC-PE-TRP-R02.DWG
		REVISÃO	
		R02	

BARRAMENTO PROJETADO - EIXO - ESTACA 14+0,00

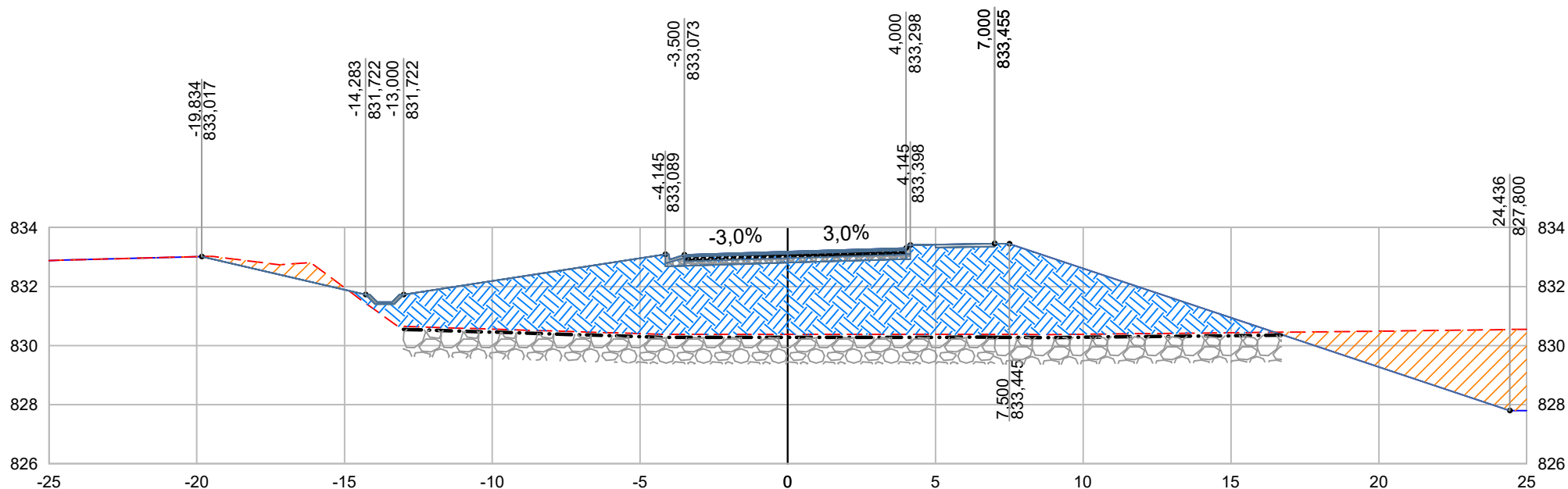


LEGENDA:

- TERRENO NATURAL
  - TERRENO PROJETADO
  - GEOGRELHA
  - CORTE
  - ATERRO
  - REFORÇO DE SOLO, VER DETALHE 01 NA PRANCHA: DAC-PMPA-PC-PE-TRP-R02-01
- } OFFSET DO EIXO  
} COTA PROJETADA  
10,000  
805,000

<p>PROJETO</p>	<p>CLIENTE</p> <p>Prefeitura Municipal de <b>Pouso Alegre</b></p>	<p>EMPREENDIMENTO</p> <p><b>BACIA DE RETENÇÃO DO PARQUE DA CIDADE</b></p>	
<p>COORDENAÇÃO DE PROJETOS</p> <p>DENIS DE SOUZA SILVA</p>	<p>ASSUNTO</p> <p><b>PROJETO DE TERRAPLENAGEM</b></p> <p><b>NOTAS DE SERVIÇO DE TERRAPLENAGEM</b></p>	<p>ENDEREÇO</p> <p><b>BAIRRO SÃO JOAQUIM</b></p> <p><b>POUSO ALEGRE - MINAS GERAIS</b></p>	<p>DISCIPLINA</p> <p><b>TERRAPLENAGEM</b></p>
<p>RESPONSÁVEL TÉCNICO</p> <p>ENG° CIVIL ALOISIO CAETANO FERREIRA</p> <p>CREA: MG-97.132/D</p>	<p>DATA INICIAL</p> <p><b>01/11/2023</b></p>	<p>ESCALA</p> <p><b>1:200</b></p>	<p>REVISÃO</p> <p><b>R02</b></p>
		<p>ARQUIVO</p> <p>DAC-PMPA-PC-PE-TRP-R02.DWG</p>	<p>FASE DO PROJETO</p> <p><b>EXECUTIVO</b></p>
		<p>ESTACA</p> <p><b>14+0,00</b></p>	

BARRAMENTO PROJETADO - EIXO - ESTACA 15+0,00

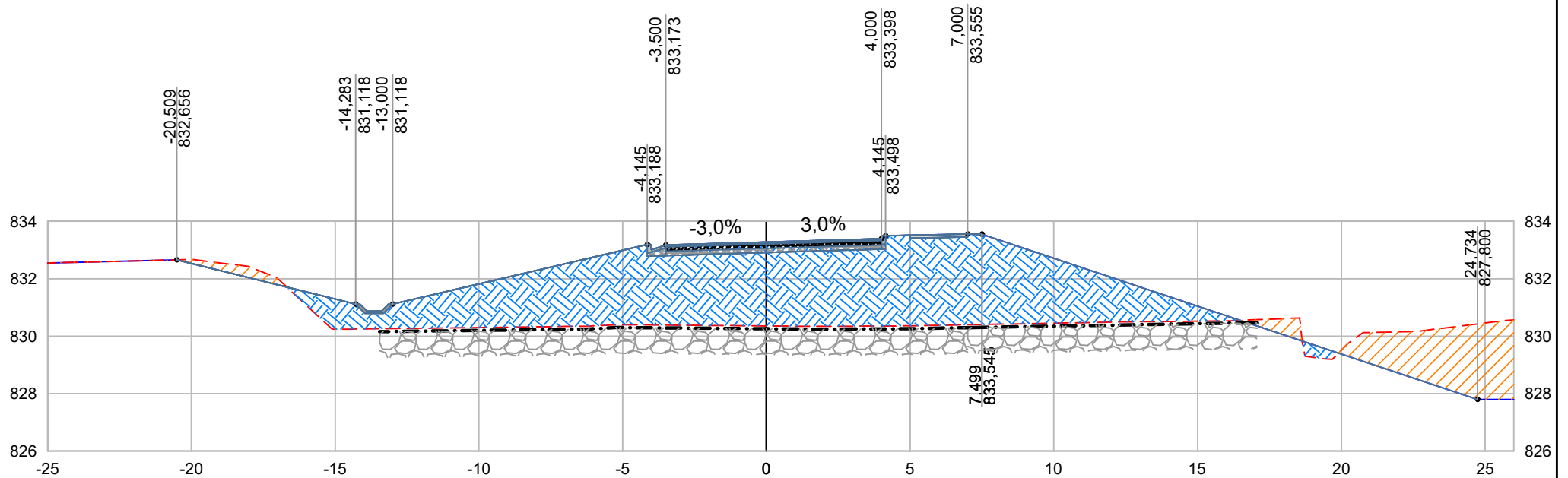


LEGENDA:

- TERRENO NATURAL
  - TERRENO PROJETADO
  - GEOGRELHA
  - CORTE
  - ATERRO
  - REFORÇO DE SOLO, VER DETALHE 01 NA PRANCHA: DAC-PMPA-PC-PE-TRP-R02-01
- } OFFSET DO EIXO  
} COTA PROJETADA

<p>PROJETO</p>	<p>CLIENTE</p> <p>Prefeitura Municipal de <b>Pouso Alegre</b></p>	<p>EMPREENDIMENTO</p> <p><b>BACIA DE RETENÇÃO DO PARQUE DA CIDADE</b></p>	
<p>COORDENAÇÃO DE PROJETOS</p> <p>DENIS DE SOUZA SILVA</p>	<p>RESPONSÁVEL TÉCNICO</p> <p>ENGº CIVIL ALOISIO CAETANO FERREIRA</p> <p>CREA: MG-97.132/D</p>	<p>ENDEREÇO</p> <p>BAIRRO SÃO JOAQUIM</p> <p>POUSO ALEGRE - MINAS GERAIS</p>	<p>DISCIPLINA</p> <p><b>TERRAPLENAGEM</b></p>
		<p>ASSUNTO</p> <p>PROJETO DE TERRAPLENAGEM</p> <p>NOTAS DE SERVIÇO DE TERRAPLENAGEM</p>	<p>FASE DO PROJETO</p> <p><b>EXECUTIVO</b></p>
		<p>DATA INICIAL</p> <p>01/11/2023</p>	<p>ESTACA</p> <p><b>15+0,00</b></p>
		<p>ESCALA</p> <p>1:200</p>	<p>REVISÃO</p> <p>R02</p>
		<p>ARQUIVO</p> <p>DAC-PMPA-PC-PE-TRP-R02.DWG</p>	

BARRAMENTO PROJETADO - EIXO - ESTACA 16+0,00

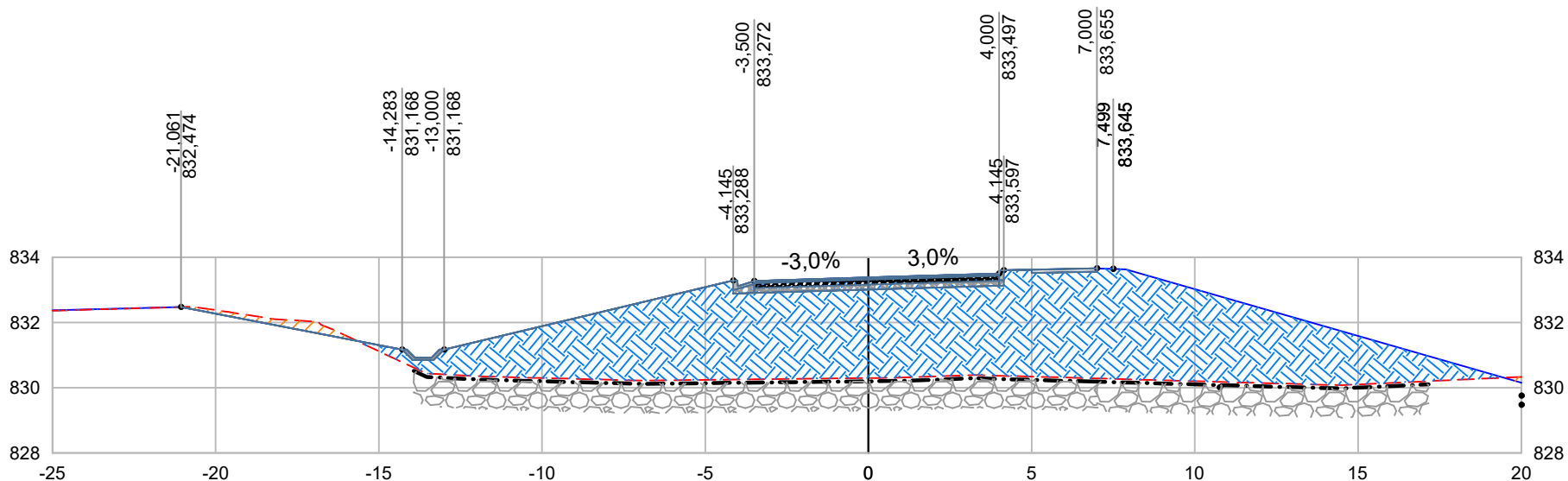


LEGENDA:

- TERRENO NATURAL
  - TERRENO PROJETADO
  - GEOGRELHA
  - CORTE
  - ATERRO
  - REFORÇO DE SOLO, VER DETALHE 01 NA PRANCHA: DAC-PMPA-PC-PE-TRP-R02-01
- OFFSET DO EIXO  
 10,000 / 805,000 COTA PROJETADA



PROJETO 	CLIENTE  Prefeitura Municipal de <b>Pouso Alegre</b>	EMPREENDIMENTO <b>BACIA DE RETENÇÃO DO PARQUE DA CIDADE</b>	
		ENDEREÇO BAIRRO SÃO JOAQUIM POUSO ALEGRE - MINAS GERAIS	DISCIPLINA <b>TERRAPLENAGEM</b>
COORDENAÇÃO DE PROJETOS DENIS DE SOUZA SILVA	 Prefeitura Municipal de <b>Pouso Alegre</b>	ASSUNTO PROJETO DE TERRAPLENAGEM NOTAS DE SERVIÇO DE TERRAPLENAGEM	
RESPONSÁVEL TÉCNICO ENG.º CIVIL ALOISIO CAETANO FERREIRA CREA: MG-97.132/D		FASE DO PROJETO <b>EXECUTIVO</b>	
		ESTACA <b>16+0,00</b>	
		DATA INICIAL 01/11/2023	ESCALA 1:200
		REVISÃO R02	ARQUIVO DAC-PMPA-PC-PE-TRP-R02.DWG

BARRAMENTO PROJETADO - EIXO - ESTACA 17+0,00

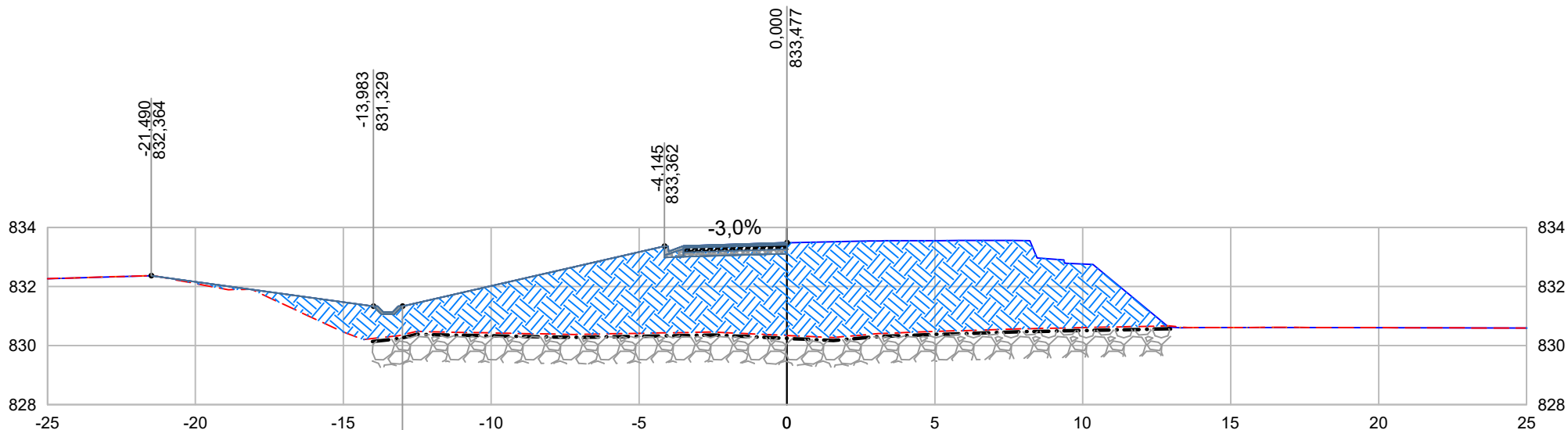


LEGENDA:

- TERRENO NATURAL
  - TERRENO PROJETADO
  - GEOGRELHA
  - CORTE
  - ATERRO
  - REFORÇO DE SOLO, VER DETALHE 01 NA PRANCHA: DAC-PMPA-PC-PE-TRP-R02-01
- OFFSET DO EIXO
- COTA PROJETADA

<p>PROJETO</p> 	<p>CLIENTE</p>  <p>Prefeitura Municipal de <b>Pouso Alegre</b></p>	<p>EMPREENDIMENTO</p> <p><b>BACIA DE RETENÇÃO DO PARQUE DA CIDADE</b></p>	
<p>COORDENAÇÃO DE PROJETOS</p> <p>DENIS DE SOUZA SILVA</p>	<p>RESPONSÁVEL TÉCNICO</p> <p>ENG° CIVIL ALOISIO CAETANO FERREIRA</p> <p>CREA: MG-97.132/D</p>	<p>ENDEREÇO</p> <p>BAIRRO SÃO JOAQUIM</p> <p>POUSO ALEGRE - MINAS GERAIS</p>	<p>DISCIPLINA</p> <p><b>TERRAPLENAGEM</b></p>
		<p>ASSUNTO</p> <p>PROJETO DE TERRAPLENAGEM</p> <p>NOTAS DE SERVIÇO DE TERRAPLENAGEM</p>	<p>FASE DO PROJETO</p> <p><b>EXECUTIVO</b></p>
		<p>DATA INICIAL</p> <p>01/11/2023</p>	<p>ESTACA</p> <p><b>17+0,00</b></p>
		<p>ESCALA</p> <p>1:200</p>	<p>REVISÃO</p> <p>R02</p>
		<p>ARQUIVO</p> <p>DAC-PMPA-PC-PE-TRP-R02.DWG</p>	

BARRAMENTO PROJETADO - EIXO - ESTACA 18+0,00



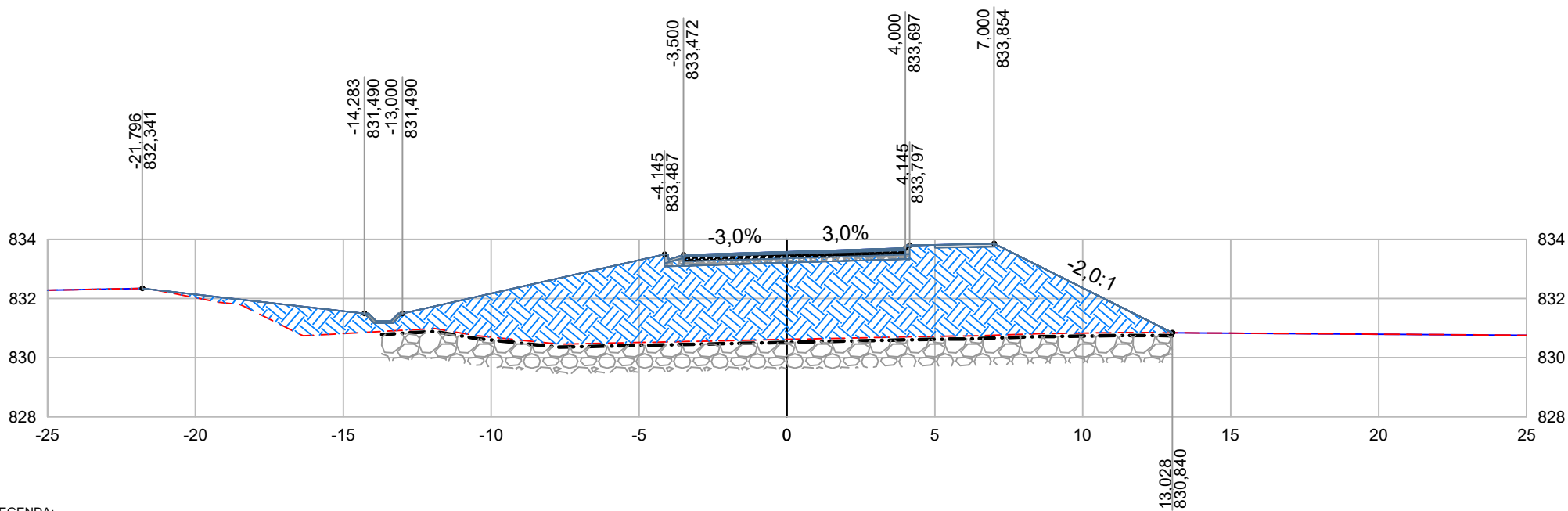
LEGENDA:

- TERRENO NATURAL
- TERRENO PROJETADO
- GEOGRELHA
- CORTE
- ATERRO
- REFORÇO DE SOLO, VER DETALHE 01 NA PRANCHA: DAC-PMPA-PC-PE-TRP-R02-01

10,000  
805,000  
OFFSET DO EIXO  
COTA PROJETADA

<p>PROJETO</p>	<p>CLIENTE</p> <p>Prefeitura Municipal de <b>Pouso Alegre</b></p>	<p>EMPREENDIMENTO</p> <p><b>BACIA DE RETENÇÃO DO PARQUE DA CIDADE</b></p>			
<p>COORDENAÇÃO DE PROJETOS</p> <p>DENIS DE SOUZA SILVA</p>	<p>ASSUNTO</p> <p>PROJETO DE TERRAPLENAGEM</p> <p>NOTAS DE SERVIÇO DE TERRAPLENAGEM</p>	<p>ENDEREÇO</p> <p>BAIRRO SÃO JOAQUIM</p> <p>POUSO ALEGRE - MINAS GERAIS</p>	<p>DISCIPLINA</p> <p><b>TERRAPLENAGEM</b></p>		
<p>RESPONSÁVEL TÉCNICO</p> <p>ENGº CIVIL ALOISIO CAETANO FERREIRA</p> <p>CREA: MG-97.132/D</p>	<p>FASE DO PROJETO</p> <p><b>EXECUTIVO</b></p>	<p>ESTACA</p> <p style="font-size: 1.2em;"><b>18+0,00</b></p>			
		<p>DATA INICIAL</p> <p>01/11/2023</p>	<p>ESCALA</p> <p>1:200</p>	<p>REVISÃO</p> <p>R02</p>	<p>ARQUIVO</p> <p>DAC-PMPA-PC-PE-TRP-R02.DWG</p>

BARRAMENTO PROJETADO - EIXO - ESTACA 19+0,00

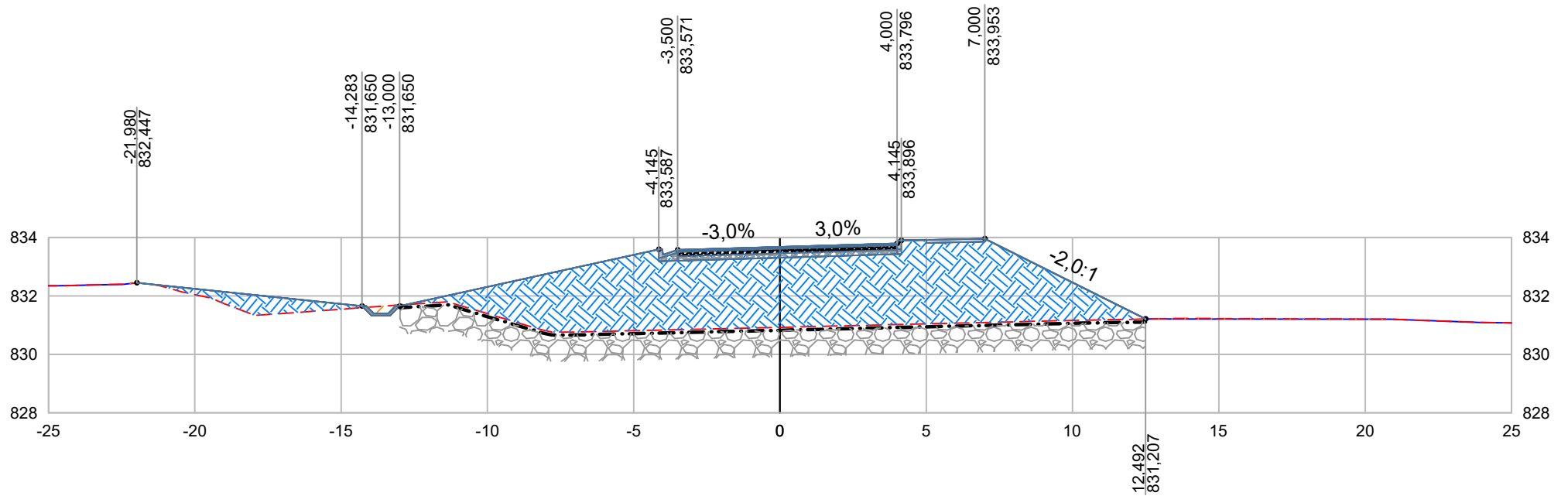


LEGENDA:

- TERRENO NATURAL
  - TERRENO PROJETADO
  - GEOGRELHA
  - CORTE
  - ATERRO
  - REFORÇO DE SOLO, VER DETALHE 01 NA PRANCHA: DAC-PMPA-PC-PE-TRP-R02-01
- } OFFSET DO EIXO  
} COTA PROJETADA

<p>PROJETO</p>	<p>CLIENTE</p> <p>Prefeitura Municipal de <b>Pouso Alegre</b></p>	<p>EMPREENDIMENTO</p> <p><b>BACIA DE RETENÇÃO DO PARQUE DA CIDADE</b></p>			
<p>COORDENAÇÃO DE PROJETOS</p> <p>DENIS DE SOUZA SILVA</p>	<p>ASSUNTO</p> <p>PROJETO DE TERRAPLENAGEM</p> <p>NOTAS DE SERVIÇO DE TERRAPLENAGEM</p>	<p>ENDEREÇO</p> <p>BAIRRO SÃO JOAQUIM</p> <p>POUSO ALEGRE - MINAS GERAIS</p>	<p>DISCIPLINA</p> <p><b>TERRAPLENAGEM</b></p>		
<p>RESPONSÁVEL TÉCNICO</p> <p>ENGº CIVIL ALOISIO CAETANO FERREIRA</p> <p>CREA: MG-97.132/D</p>	<p>FASE DO PROJETO</p> <p><b>EXECUTIVO</b></p>	<p>ESTACA</p> <p style="font-size: 1.5em; text-align: center;"><b>19+0,00</b></p>			
		<p>DATA INICIAL</p> <p>01/11/2023</p>	<p>ESCALA</p> <p>1:200</p>	<p>REVISÃO</p> <p>R02</p>	<p>ARQUIVO</p> <p>DAC-PMPA-PC-PE-TRP-R02.DWG</p>

BARRAMENTO PROJETADO - EIXO - ESTACA 20+0,00

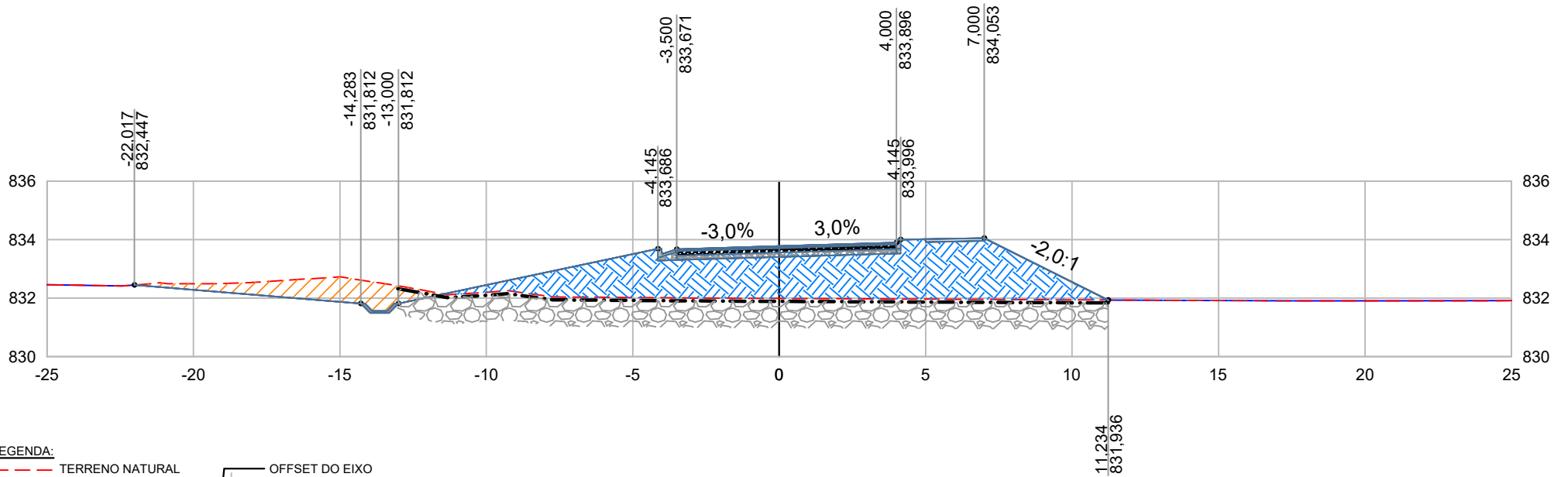


LEGENDA:

- TERRENO NATURAL
  - TERRENO PROJETADO
  - GEOGRELHA
  - CORTE
  - ATERRO
  - REFORÇO DE SOLO, VER DETALHE 01 NA PRANCHA: DAC-PMPA-PC-PE-TRP-R02-01
- OFFSET DO EIXO: 10,000 / 805,000
- COTA PROJETADA: 10,000 / 805,000

PROJETO 	CLIENTE  Prefeitura Municipal de <b>Pouso Alegre</b>	EMPREENDIMENTO <b>BACIA DE RETENÇÃO DO PARQUE DA CIDADE</b>	
		ENDEREÇO BAIRRO SÃO JOAQUIM POUSO ALEGRE - MINAS GERAIS	DISCIPLINA <b>TERRAPLENAGEM</b>
COORDENAÇÃO DE PROJETOS DENIS DE SOUZA SILVA	 Prefeitura Municipal de <b>Pouso Alegre</b>	ASSUNTO PROJETO DE TERRAPLENAGEM NOTAS DE SERVIÇO DE TERRAPLENAGEM	FASE DO PROJETO <b>EXECUTIVO</b>
RESPONSÁVEL TÉCNICO ENGº CIVIL ALOISIO CAETANO FERREIRA CREA: MG-97.132/D		ESTACA <b>20+0,00</b>	
		DATA INICIAL 01/11/2023	ESCALA 1:200
		REVISÃO R02	ARQUIVO DAC-PMPA-PC-PE-TRP-R02.DWG

BARRAMENTO PROJETADO - EIXO - ESTACA 21+0,00

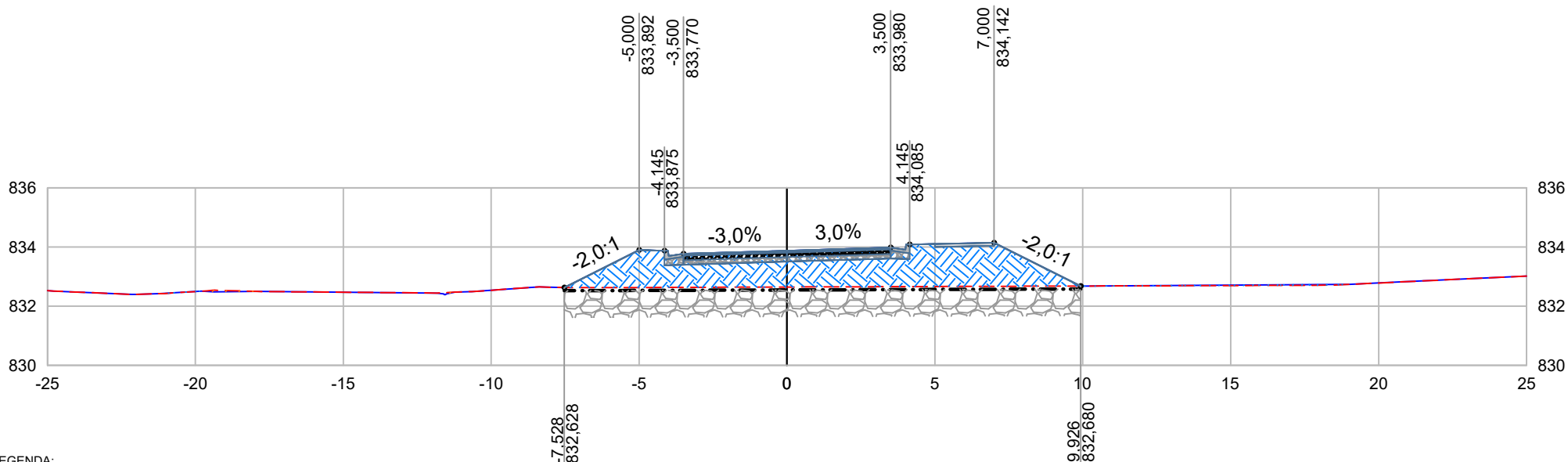


LEGENDA:

- TERRENO NATURAL
  - TERRENO PROJETADO
  - GEOGRELHA
  - CORTE
  - ATERRO
  - REFORÇO DE SOLO, VER DETALHE 01 NA PRANCHA: DAC-PMPA-PC-PE-TRP-R02-01
- OFFSET DO EIXO  
 COTA PROJETADA

PROJETO 	CLIENTE  Prefeitura Municipal de <b>Pouso Alegre</b>	EMPREENDIMENTO <b>BACIA DE RETENÇÃO DO PARQUE DA CIDADE</b>	
		ENDEREÇO BAIRRO SÃO JOAQUIM POUSO ALEGRE - MINAS GERAIS	DISCIPLINA <b>TERRAPLENAGEM</b>
COORDENAÇÃO DE PROJETOS DENIS DE SOUZA SILVA	 Prefeitura Municipal de <b>Pouso Alegre</b>	ASSUNTO PROJETO DE TERRAPLENAGEM NOTAS DE SERVIÇO DE TERRAPLENAGEM	FASE DO PROJETO <b>EXECUTIVO</b>
RESPONSÁVEL TÉCNICO ENG.º CIVIL ALOISIO CAETANO FERREIRA CREA: MG-97.132/D		ESTACA <b>21+0,00</b>	
		DATA INICIAL 01/11/2023	ESCALA 1:200
		REVISÃO R02	ARQUIVO DAC-PMPA-PC-PE-TRP-R02.DWG

BARRAMENTO PROJETADO - EIXO - ESTACA 22+0,00

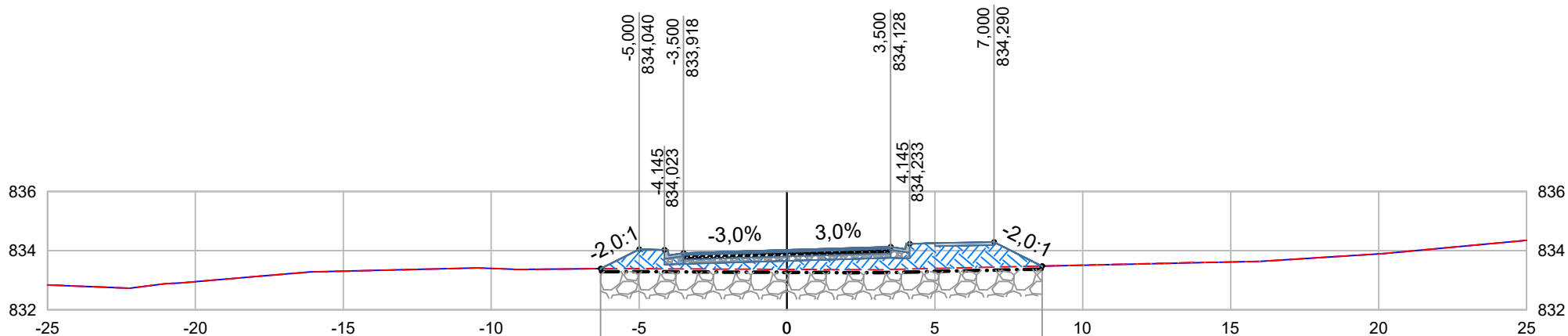


LEGENDA:

- TERRENO NATURAL
  - TERRENO PROJETADO
  - GEOGRELHA
  - CORTE
  - ATERRO
  - REFORÇO DE SOLO, VER DETALHE 01 NA PRANCHA: DAC-PMPA-PC-PE-TRP-R02-01
- 10,000  
 805,000  
 OFFSET DO EIXO  
 COTA PROJETADA

PROJETO 	CLIENTE  Prefeitura Municipal de <b>Pouso Alegre</b>	EMPREENDIMENTO <b>BACIA DE RETENÇÃO DO PARQUE DA CIDADE</b>	
		ENDEREÇO BAIRRO SÃO JOAQUIM POUSO ALEGRE - MINAS GERAIS	DISCIPLINA <b>TERRAPLENAGEM</b>
COORDENAÇÃO DE PROJETOS DENIS DE SOUZA SILVA	 Prefeitura Municipal de <b>Pouso Alegre</b>	ASSUNTO PROJETO DE TERRAPLENAGEM NOTAS DE SERVIÇO DE TERRAPLENAGEM	FASE DO PROJETO <b>EXECUTIVO</b>
RESPONSÁVEL TÉCNICO ENGº CIVIL ALOISIO CAETANO FERREIRA CREA: MG-97.132/D		ESTACA <b>22+0,00</b>	
		DATA INICIAL 01/11/2023	ESCALA 1:200
		REVISÃO R02	ARQUIVO DAC-PMPA-PC-PE-TRP-R02.DWG

BARRAMENTO PROJETADO - EIXO - ESTACA 23+0,00

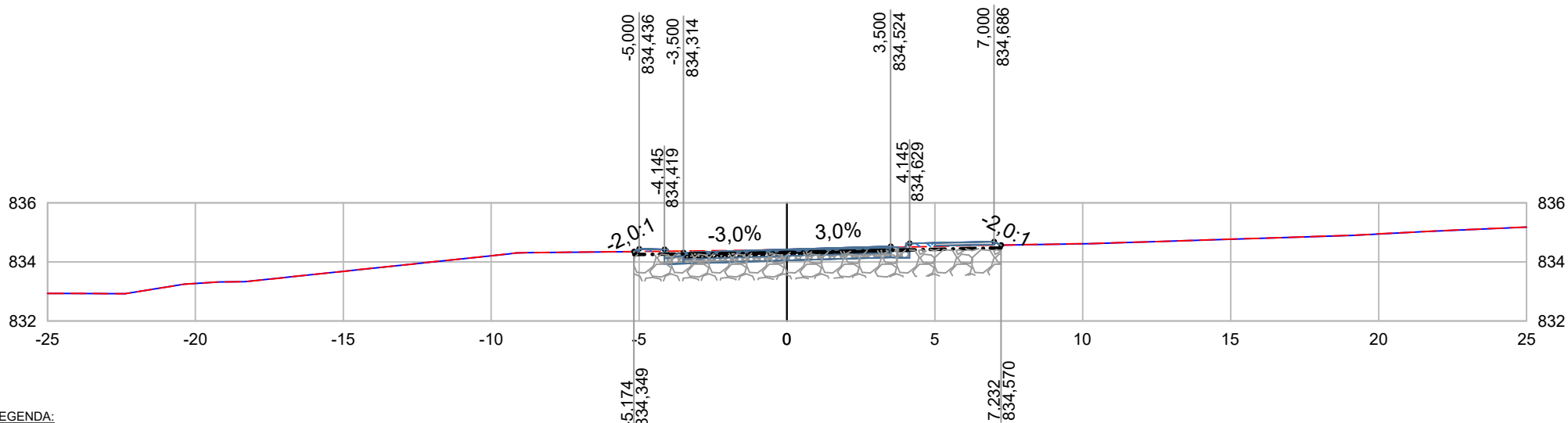


LEGENDA:

- TERRENO NATURAL
  - TERRENO PROJETADO
  - GEOGRELHA
  - CORTE
  - ATERRO
  - REFORÇO DE SOLO, VER DETALHE 01 NA PRANCHA: DAC-PMPA-PC-PE-TRP-R02-01
- OFFSET DO EIXO  
 COTA PROJETADA

PROJETO 	CLIENTE Prefeitura Municipal de <b>Pouso Alegre</b>	EMPREENDIMENTO <b>BACIA DE RETENÇÃO DO PARQUE DA CIDADE</b>	
		ENDEREÇO BAIRRO SÃO JOAQUIM POUSO ALEGRE - MINAS GERAIS	DISCIPLINA <b>TERRAPLENAGEM</b>
COORDENAÇÃO DE PROJETOS DENIS DE SOUZA SILVA	Prefeitura Municipal de <b>Pouso Alegre</b>	ASSUNTO PROJETO DE TERRAPLENAGEM NOTAS DE SERVIÇO DE TERRAPLENAGEM	FASE DO PROJETO <b>EXECUTIVO</b>
RESPONSÁVEL TÉCNICO ENGº CIVIL ALOISIO CAETANO FERREIRA CREA: MG-97.132/D		ESTACA <b>23+0,00</b>	
		DATA INICIAL 01/11/2023	ESCALA 1:200
		REVISÃO R02	ARQUIVO DAC-PMPA-PC-PE-TRP-R02.DWG

BARRAMENTO PROJETADO - EIXO - ESTACA 24+0,00



LEGENDA:

- TERRENO NATURAL
  - TERRENO PROJETADO
  - GEORELHA
  - CORTE
  - ATERRO
  - REFORÇO DE SOLO, VER DETALHE 01 NA PRANCHA: DAC-PMPA-PC-PE-TRP-R02-01
- OFFSET DO EIXO

10,000

805,000

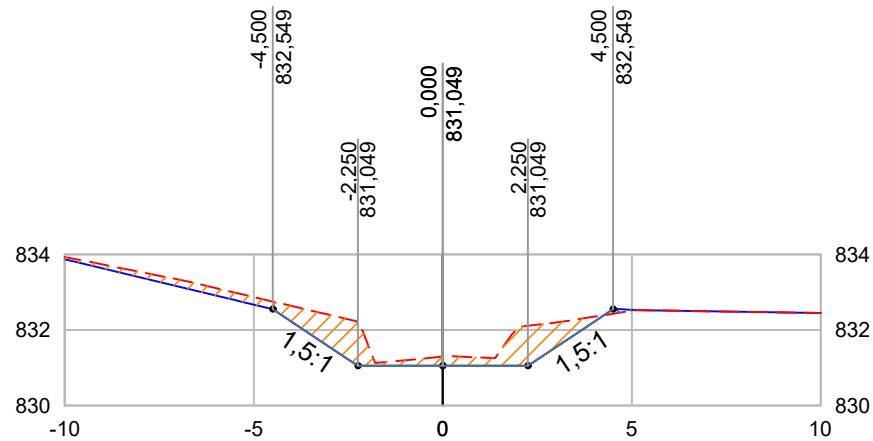
COTA PROJETADA

<p>PROJETO</p>	<p>CLIENTE</p> <p>Prefeitura Municipal de <b>Pouso Alegre</b></p>	<p>EMPREENDIMENTO</p> <p><b>BACIA DE RETENÇÃO DO PARQUE DA CIDADE</b></p>	
<p>COORDENAÇÃO DE PROJETOS</p> <p>DENIS DE SOUZA SILVA</p>	<p>ASSUNTO</p> <p>PROJETO DE TERRAPLENAGEM</p> <p>NOTAS DE SERVIÇO DE TERRAPLENAGEM</p>	<p>ENDEREÇO</p> <p>BAIRRO SÃO JOAQUIM</p> <p>POUSO ALEGRE - MINAS GERAIS</p>	<p>DISCIPLINA</p> <p><b>TERRAPLENAGEM</b></p>
<p>RESPONSÁVEL TÉCNICO</p> <p>ENGº CIVIL ALOISIO CAETANO FERREIRA</p> <p>CREA: MG-97.132/D</p>	<p>FASE DO PROJETO</p> <p><b>EXECUTIVO</b></p>	<p>ESTACA</p> <p style="font-size: 1.2em;"><b>24+0,00</b></p>	
		<p>DATA INICIAL</p> <p>01/11/2023</p>	<p>ESCALA</p> <p>1:200</p>
		<p>REVISÃO</p> <p>R02</p>	<p>ARQUIVO</p> <p>DAC-PMPA-PC-PE-TRP-R02.DWG</p>





**NOTAS DE SERVIÇO DE TERRAPLENAGEM**  
**CANAL**

CANAL - ESTACA 0+3,50

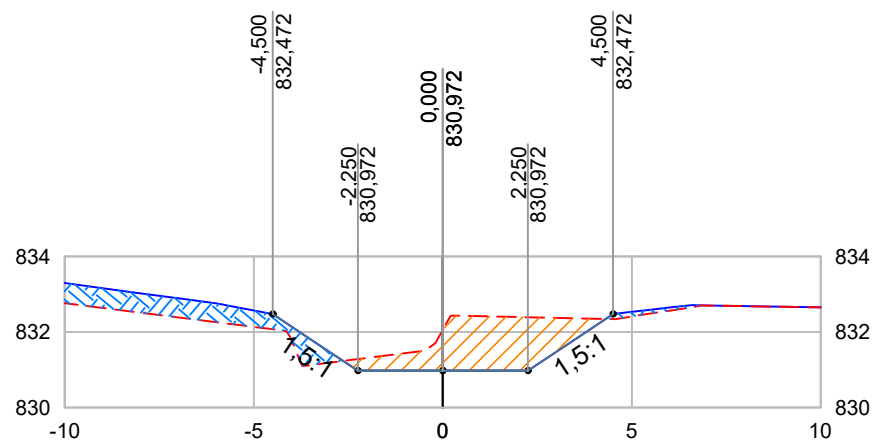


LEGENDA:

- TERRENO NATURAL
- TERRENO PROJETADO
- CORTE
- ATERRO
- OFFSET DO EIXO
- } 10,000  
805,000 COTA PROJETADA


<p>PROJETO</p> 	<p>CLIENTE</p>  <p>Prefeitura Municipal de <b>Pouso Alegre</b></p>	<p>EMPREENDIMENTO</p> <p style="text-align: center;"><b>BACIA DE RETENÇÃO DO PARQUE DA CIDADE</b></p>	
<p>COORDENAÇÃO DE PROJETOS</p> <p>DENIS DE SOUZA SILVA</p>	<p>RESPONSÁVEL TÉCNICO</p> <p>ENG° CIVIL ALOISIO CAETANO FERREIRA</p> <p>CREA: MG-97.132/D</p>	<p>ENDEREÇO</p> <p>BAIRRO SÃO JOAQUIM</p> <p>POUSO ALEGRE - MINAS GERAIS</p>	<p>DISCIPLINA</p> <p style="text-align: center;"><b>TERRAPLENAGEM</b></p>
		<p>ASSUNTO</p> <p>PROJETO DE TERRAPLENAGEM</p> <p>NOTAS DE SERVIÇO DE TERRAPLENAGEM</p>	<p>FASE DO PROJETO</p> <p style="text-align: center;"><b>EXECUTIVO</b></p>
		<p>DATA INICIAL</p> <p style="text-align: center;">01/11/2023</p>	<p>ESTACA</p> <p style="text-align: center;"><b>0+3,50</b></p>
		<p>ESCALA</p> <p style="text-align: center;">1:200</p>	<p>REVISÃO</p> <p style="text-align: center;">R02</p>
		<p>ARQUIVO</p> <p>DAC-PMPA-PC-PE-TRP-R02.DWG</p>	

CANAL - ESTACA 0+13,00

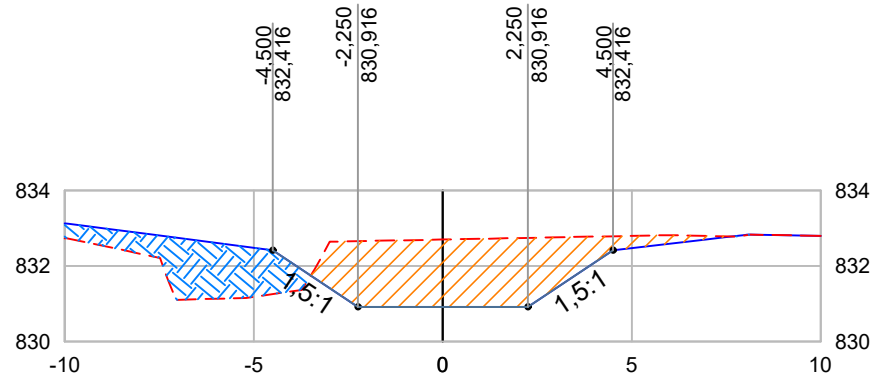


LEGENDA:



- TERRENO NATURAL
- TERRENO PROJETADO
- ▨ CORTE
- ▨ ATERRO
- OFFSET DO EIXO
- 10,000  
805,000  
— COTA PROJETADA

<p>PROJETO</p> 	<p>CLIENTE</p>  <p>Prefeitura Municipal de <b>Pouso Alegre</b></p>	<p>EMPREENDIMENTO</p> <p style="text-align: center;"><b>BACIA DE RETENÇÃO DO PARQUE DA CIDADE</b></p>	
<p>COORDENAÇÃO DE PROJETOS</p> <p>DENIS DE SOUZA SILVA</p>	<p>ASSUNTO</p> <p><b>PROJETO DE TERRAPLENAGEM</b></p> <p><b>NOTAS DE SERVIÇO DE TERRAPLENAGEM</b></p>	<p>ENDEREÇO</p> <p><b>BAIRRO SÃO JOAQUIM</b></p> <p><b>POUSO ALEGRE - MINAS GERAIS</b></p>	<p>DISCIPLINA</p> <p><b>TERRAPLENAGEM</b></p>
<p>RESPONSÁVEL TÉCNICO</p> <p>ENG° CIVIL ALOISIO CAETANO FERREIRA</p> <p>CREA: MG-97.132/D</p>	<p>DATA INICIAL</p> <p><b>01/11/2023</b></p>	<p>ESCALA</p> <p><b>1:200</b></p>	<p>REVISÃO</p> <p><b>R02</b></p>
		<p>ARQUIVO</p> <p>DAC-PMPA-PC-PE-TRP-R02.DWG</p>	<p>FASE DO PROJETO</p> <p><b>EXECUTIVO</b></p>
		<p>ESTACA</p> <p style="text-align: center;"><b>0+13,00</b></p>	

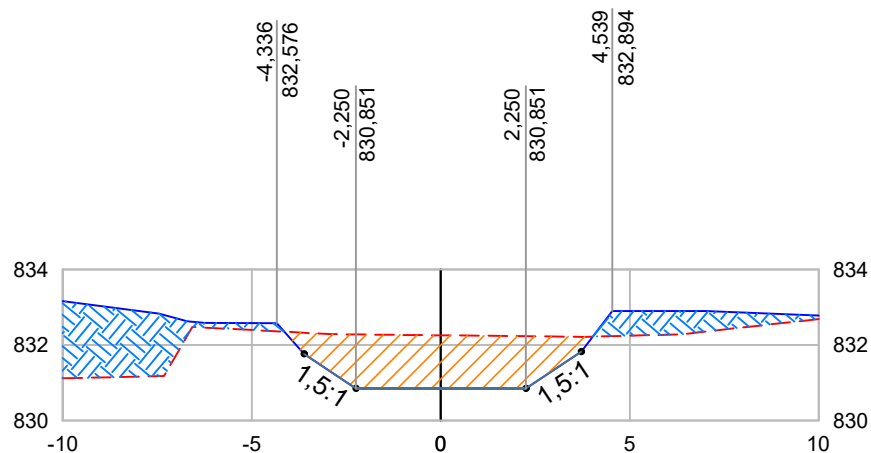
CANAL - ESTACA 1+0,00



- LEGENDA:**
- TERRENO NATURAL
  - TERRENO PROJETADO
  - CORTE
  - ATERRO
  - OFFSET DO EIXO
  - } 10,000  
805,000  
COTA PROJETADA

<p>PROJETO</p> 	<p>CLIENTE</p>  <p>Prefeitura Municipal de <b>Pouso Alegre</b></p>	<p>EMPREENDIMENTO</p> <p><b>BACIA DE RETENÇÃO DO PARQUE DA CIDADE</b></p>			
<p>COORDENAÇÃO DE PROJETOS</p> <p>DENIS DE SOUZA SILVA</p>	<p>RESPONSÁVEL TÉCNICO</p> <p>ENGº CIVIL ALOISIO CAETANO FERREIRA</p> <p>CREA: MG-97.132/D</p>	<p>ENDEREÇO</p> <p>BAIRRO SÃO JOAQUIM</p> <p>POUSO ALEGRE - MINAS GERAIS</p>	<p>DISCIPLINA</p> <p><b>TERRAPLENAGEM</b></p>		
		<p>ASSUNTO</p> <p>PROJETO DE TERRAPLENAGEM</p> <p>NOTAS DE SERVIÇO DE TERRAPLENAGEM</p>	<p>FASE DO PROJETO</p> <p><b>EXECUTIVO</b></p>		
		<p>ESTACA</p> <p><b>1+0,00</b></p>			
		<p>DATA INICIAL</p> <p>01/11/2023</p>	<p>ESCALA</p> <p>1:200</p>	<p>REVISÃO</p> <p>R02</p>	<p>ARQUIVO</p> <p>DAC-PMPA-PC-PE-TRP-R02.DWG</p>

CANAL - ESTACA 1+8,00



LEGENDA:

- TERRENO NATURAL
- TERRENO PROJETADO
- CORTE
- ATERRO
- OFFSET DO EIXO
- } COTA PROJETADA

<p>PROJETO</p> 	<p>CLIENTE</p>  <p>Prefeitura Municipal de <b>Pouso Alegre</b></p>	<p>EMPREENDIMENTO</p> <p><b>BACIA DE RETENÇÃO DO PARQUE DA CIDADE</b></p>			
<p>COORDENAÇÃO DE PROJETOS</p> <p>DENIS DE SOUZA SILVA</p>	<p>ASSUNTO</p> <p>PROJETO DE TERRAPLENAGEM</p> <p>NOTAS DE SERVIÇO DE TERRAPLENAGEM</p>	<p>ENDEREÇO</p> <p>BAIRRO SÃO JOAQUIM</p> <p>POUSO ALEGRE - MINAS GERAIS</p>	<p>DISCIPLINA</p> <p><b>TERRAPLENAGEM</b></p>		
<p>RESPONSÁVEL TÉCNICO</p> <p>ENGº CIVIL ALOISIO CAETANO FERREIRA</p> <p>CREA: MG-97.132/D</p>	<p>FASE DO PROJETO</p> <p><b>EXECUTIVO</b></p>	<p>ESTACA</p> <p style="font-size: 1.5em; text-align: center;"><b>1+8,00</b></p>			
		<p>DATA INICIAL</p> <p>01/11/2023</p>	<p>ESCALA</p> <p>1:200</p>	<p>REVISÃO</p> <p>R02</p>	<p>ARQUIVO</p> <p>DAC-PMPA-PC-PE-TRP-R02.DWG</p>

## TERMO DE ENCERRAMENTO DE NOTAS DE SERVIÇO DE TERRAPLENAGEM

Declaro verdadeiras as informações apresentadas nas 48 notas de serviço de terraplenagem que compõem esse volume, correspondentes às estacas 1+0,00 a 30+0,00 do BORDO BACIA, 11+0,00 a 24+0,00 do BARRAMENTO PROJETADO, 0+3,50 a 1+8,00 do CANAL.

---

Responsável técnico  
Eng<sup>o</sup> Civil Aloisio Caetano Ferreira - CREA MG-97.132/D