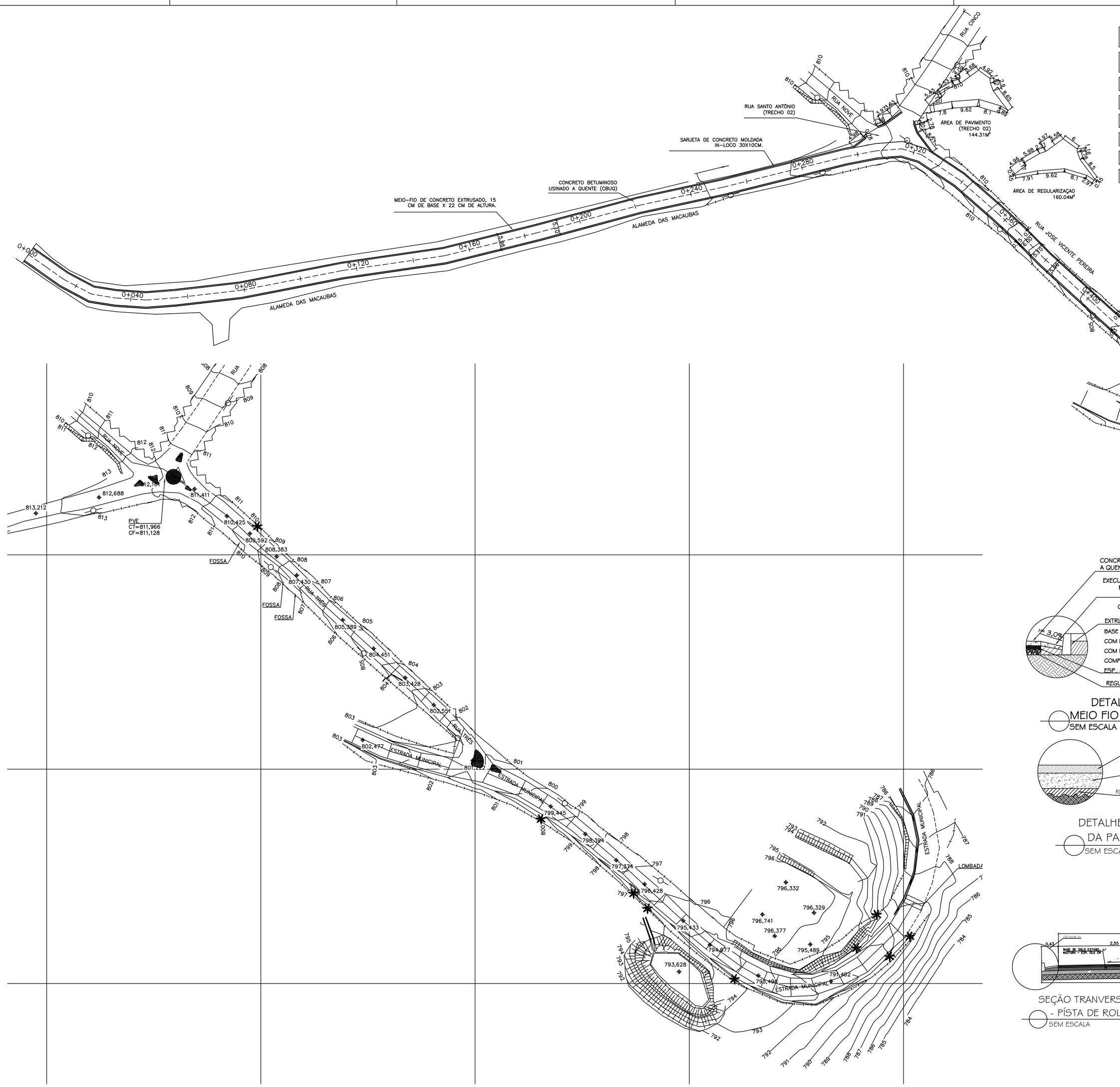

RELAÇÃO DE SERVIÇO NA RUA SANTO ÂNTONIO E ESTRADA MUNICIPAL

NOME DA RUA	COMP. (m)	LARGURA PAV.(m)	LARGURA REG.(m)	REGULARIZAÇÃO (M²)	ÁREA CBUQ (M²)	MEIO-FIO / SARJETA (M)
ESTRADA MUNICIPAL (TRECHO 01)	174,35	7,00	9,00	1.569,15	1.220,45	348,70
ESTRADA MUNICIPAL (TRECHO 02)	23,40	-	-	315,18	291,29	48,03
ESTRADA MUNICIPAL (TRECHO 03)	10,00	7,00	9,00	90,00	70,00	20,00
RUA SANTO ANTÔNIO TRECHO 01	453.06	5,10	5,96	2.700,24	2.310,60	906,12
RUA SANTO ANTÔNIO TRECHO 02	-	-	-	160,04	144,31	27,47
TOTAL	660,81		-	4.834,61	4.036,65	1.350,32

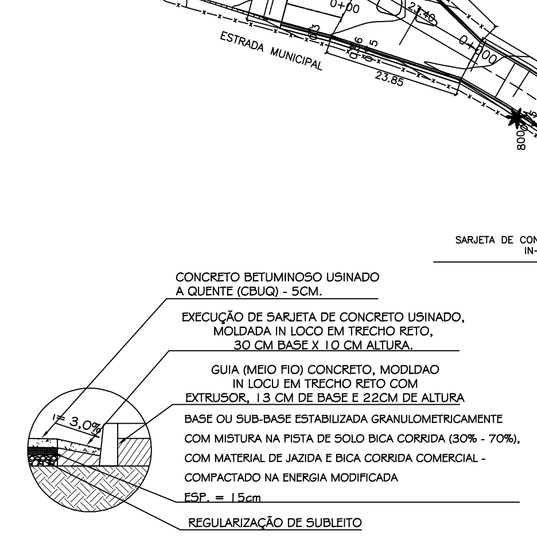

DETALHE "2":
MEIO FIO E SARJETA
SEM ESCALA

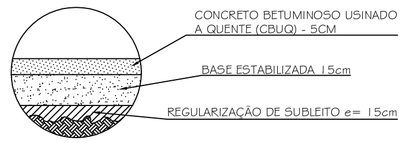

DETALHE "2" CAMADAS
DA PAVIMENTAÇÃO
SEM ESCALA

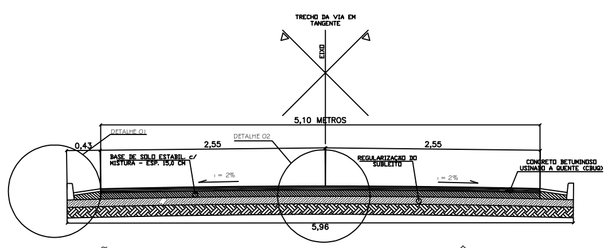

SEÇÃO TRANVERSAL TIPO RUA SANTO ANTÔNIO
- PÍSTA DE ROLAMENTO - PAV. ASFÁLTICO-
SEM ESCALA

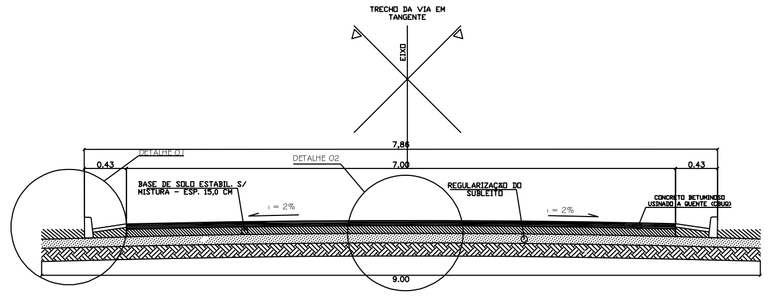

SEÇÃO TRANVERSAL TIPO ESTRADA MUNICIPAL
- PÍSTA DE ROLAMENTO - PAV. ASFÁLTICO -
SEM ESCALA

PARA USO DA PREFEITURA:

PARA USO DO CREA:

CONSULTORIA E PROJETOS LTDA
58.403.781/0001-45

PC SÃO NOBERTO
LELIVELDIA BERILO MG
39640-000
031 98417-6746
ENGRICARDOSOARES@GMAIL.COM

RESPOSAVEL: RICARDO SANTOS SOARES CREA – 160878/D		DESENHO	
PROPIETARIO: RACLY ARAUJO ANDRADE PREFEITO MUNICIPAL		DATA: 18/03/2026	ESCALA: INDICADA
AREA DE REGULARIZAÇÃO: 4.692,69 m²	AREA DE PAVIMENTAÇÃO: 3.892,34 m²	TAXA OCUP.	COEFICIENTE DE APR.
PROJETO — TITULO: **Trecho da Alameda das Macaúbas - Bairro Bakana, trecho da Avenida Ernerstino Moreira Marques - Bairro Nossa Senhora da Conceição e Rua José Vicente Pereira - Bairro Bakana, Município de Jaboticatubas-MG**		QUADRA / LOTE	FOLHA: 1/2

841x594mm