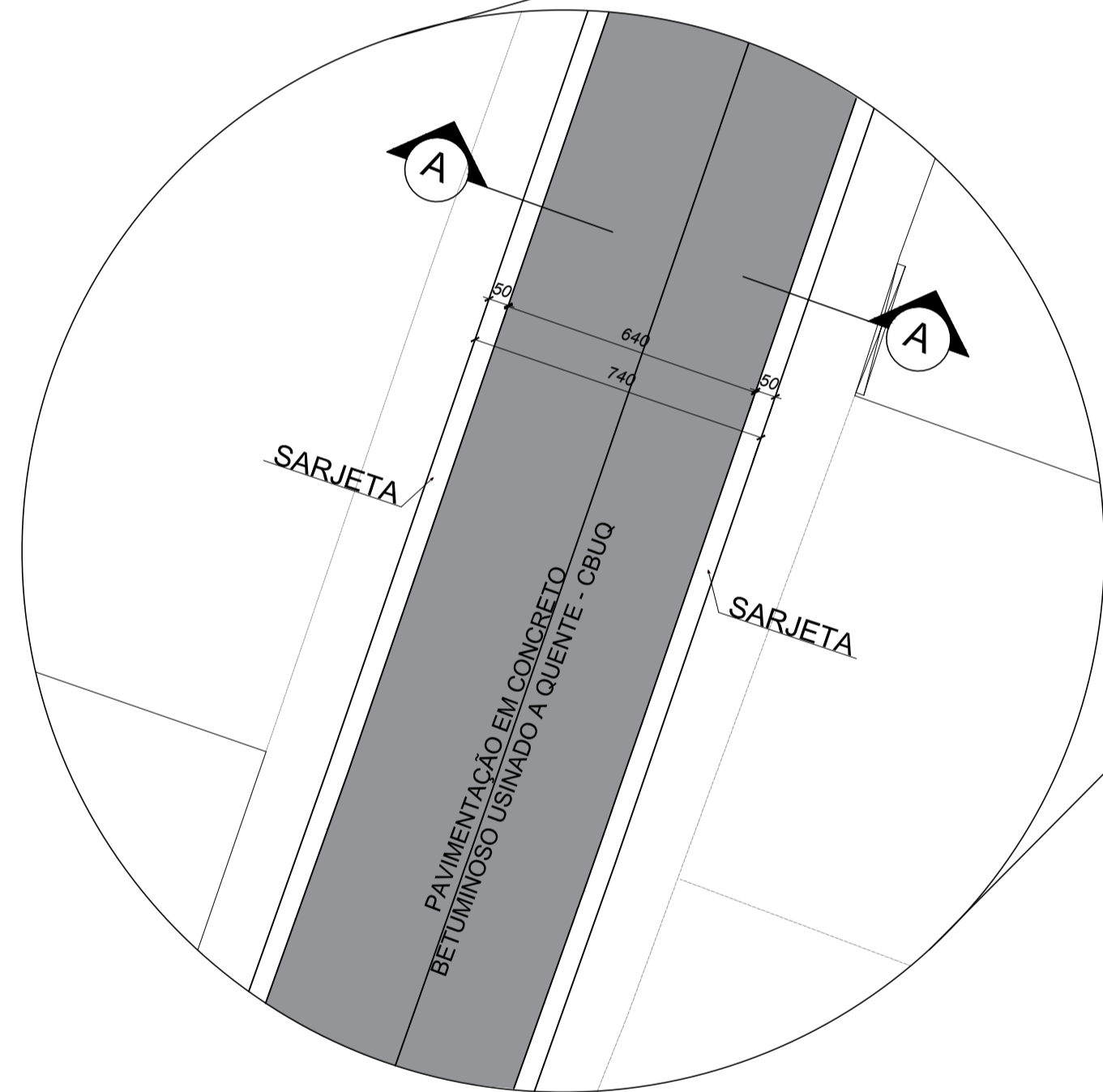


PLANTA DE LOCALIZAÇÃO  
DESTAQUE NA ÁREA DE INTERVENÇÃO  
COORDENADAS:  
20°47'13.82" S / 43°41'22.45" O



- TRECHO A SER PAVIMENTADO EM CONCRETO BETUMINOSO USINADO A QUENTE - CBUQ.
- TRECHO PAVIMENTADO.



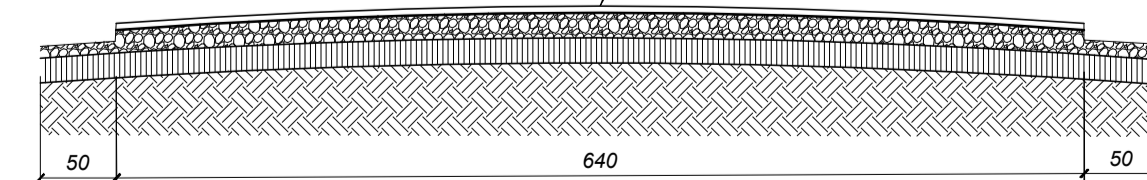
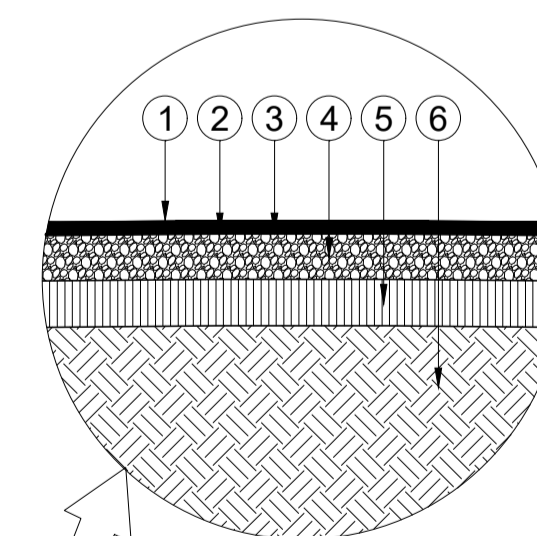
DETALHE 01



PLANTA - PAVIMENTAÇÃO ASFÁLTICA  
Escala 1 : 600

CONVENÇÕES DETALHE 02		
1	CAMADA DE ROLAMENTO EM CONCRETO BETUMINOSO USINADO A QUENTE - CBUQ FAIXA "C"	0,04 m
2	PINTURA DE LIGAÇÃO COM RR-1C	-----
3	IMPRIMAÇÃO COM CM-30	-----
4	BASE DEVIDAMENTE COM PACTADA EXECUTADA EM BRITA GRADUADA	0,17 m
5	REGULARIZAÇÃO E COMPACTAÇÃO DO SUBLEITO	0,17 m
6	TERRENO NATURAL	-----

DETALHE 02



CORTE TRANSVERSAL A-A - RUA LUIZ JOÃO TEIXEIRA DUTRA  
Escala 1 : 50

DESCRIÇÃO E LEVANTAMENTO DE QUANTITATIVOS		
DESCRIÇÃO DO ITENS DE PAVIMENTAÇÃO	UNIDADE	QUANTIDADE
REGULARIZAÇÃO E COMPACTAÇÃO DO SUBLEITO	m <sup>2</sup>	3.464,05
BASE EM BRITA GRADUADA SIMPLES	m <sup>3</sup>	588,88
IMPRIMAÇÃO	m <sup>2</sup>	2.959,17
PINTURA DE LIGAÇÃO	m <sup>2</sup>	2.959,17
CONCRETO BETUMINOSO - CBUQ	m <sup>3</sup>	118,36
SARJETA DE CONCRETO MOLDADA IN-LOCO	m	1009,76
MEIO-FIO PRÉ-MOLDADO DE CONCRETO	m	1009,76



Prefeitura Municipal de  
**Santana dos Montes**

**PROJETO PARA INFRAESTRUTURA URBANA - PAVIMENTAÇÃO ASFÁLTICA.**

<b>PROPRIETÁRIO</b>  PREFEITURA MUNICIPAL DE SANTANA DOS MONTES - MG	<b>LOCAL DE INTERVENÇÃO</b> RUAS: Luiz Pereira Dutra, Colatino Pereira Dutra, Otacilio Pereira Dutra e Luiz João Teixeira Dutra BAIRRO: Catita COORDENADAS: Latitude: 20°47'13.82" S Longitude: 43°41'22.45" O
--	---

<b>DADOS DO CONVÊNIO</b>  MUNICÍPIO: Santana dos Montes - MG	CONVÊNIO: 1491000461/2024 CNPJ: 19.718.394/0001-46
--	---

<b>DADOS DO PROJETO</b>	<b>RESPONSÁVEL TÉCNICO</b>  Tatiana de Oliveira Campos CREA: 226817/D ART:	<b>ESCALA</b> Esc. indicada	<b>DATA</b> Abril 2025
		<b>FORMATO</b> A1	<b>FOLHA</b> 1 / 1
		<b>CONTEÚDO</b> <ul style="list-style-type: none"> <li>• Planta - Pavimentação asfáltica;</li> <li>• Corte transversal A-A;</li> <li>• Detalhamento de sarjeta e meio-fio.</li> </ul>	

**OBSERVAÇÕES**

- Cotas do projeto em centímetros.
- O trecho a ser pavimentado se estende por aproximadamente 531,13 metros, sendo 6,40 metros de pista de rolamento, 0,50 m de sarjeta moldada in-loco de ambos os lados na Rua Luiz João Teixeira Dutra, 5,40 metros de pista de rolamento, 0,50 m de sarjeta moldada in-loco de ambos os lados nas demais ruas e confinamento em meio fio de concreto pré-moldado também de ambos os lados.

CÓDIGO: PROJ\_PAV\_ASF\_CATITA\_1-1\_REV-02