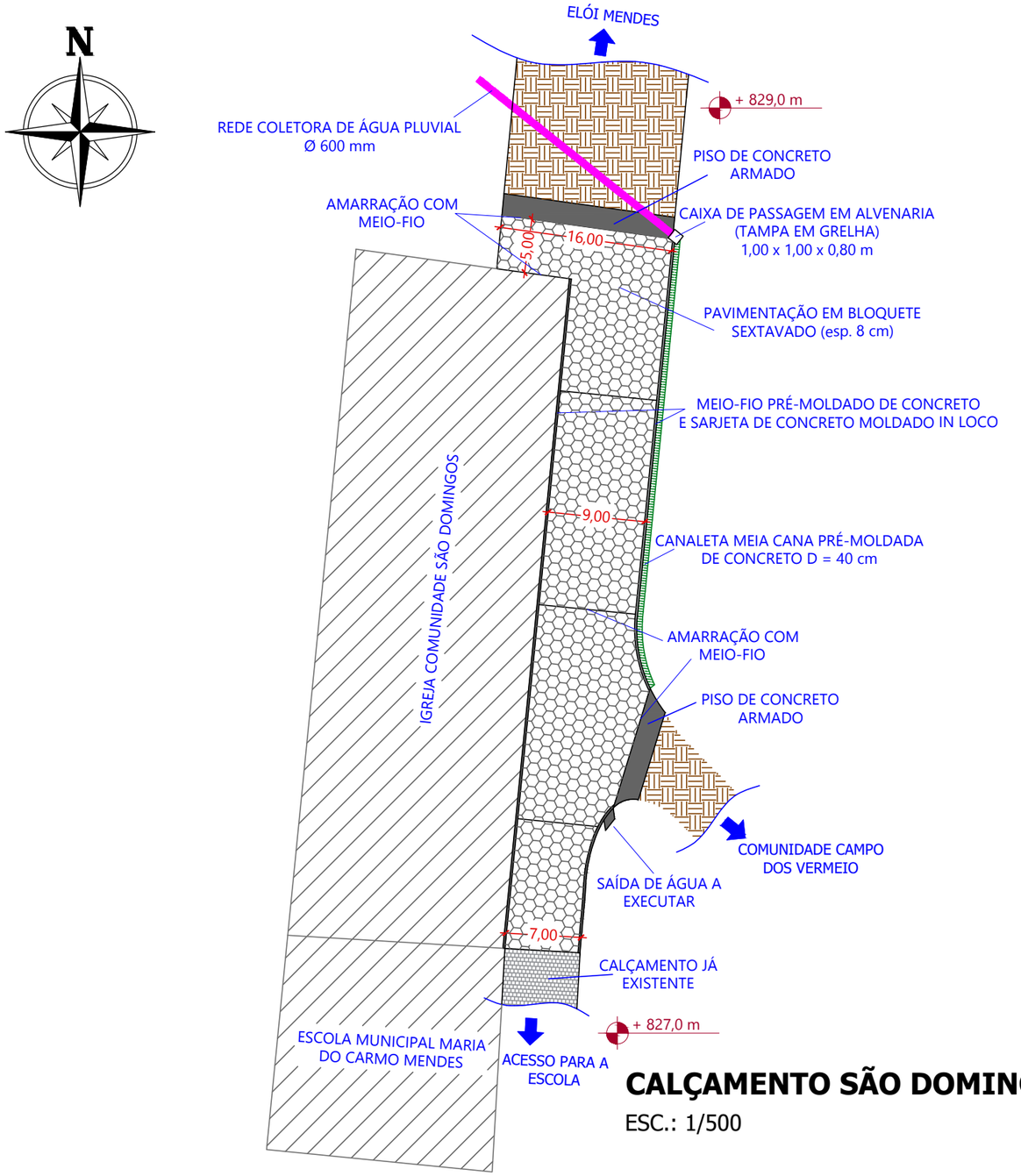

CALÇAMENTO SÃO DOMINGOS (IGREJA)

ESC.: 1/500

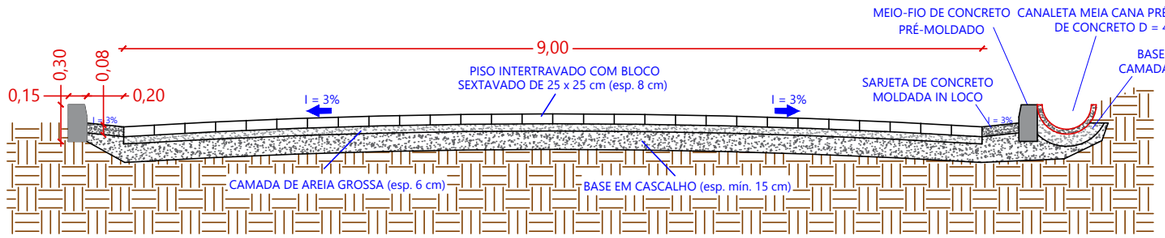

PERFIL TRANSVERSAL

ESC.: 1/50



IMPLANTAÇÃO

IMAGEM GEORREFERENCIADA

INFORMAÇÕES:

- LARGURA MÉDIA DA VIA 9,00 m;
- DEVE SER UTILIZADO BLOQUETE SEXTAVADO 25x25 cm COM ESPESSURA DE 8 cm E RESISTÊNCIA MÍNIMA DE 35 MPa;
- DEVE SER EXECUTADA UMA AMARRAÇÃO UTILIZANDO MEIO-FIO PRÉ-MOLDADO DE CONCRETO A CADA 20 m, DE FORMA COM QUE FIQUE ENTERRADO ALINHADO COM A SUPERFÍCIE DO PAVIMENTO, SEM CORTE;
- DEVE SER EXECUTADA UMA SAÍDA DE ÁGUA COM DIMENSÕES MÍNIMAS DE 1x1 m, OU CONFORME ADEQUAÇÃO DE ACORDO COM O LOCAL;
- NO INÍCIO E FINAL DO TRECHO DEVE SER EXECUTADO EM TODA A LARGURA DO PAVIMENTO UM PISO DE CONCRETO ARMADO COM ESP. MÍN. DE 8 cm E COMPRIMENTO DE 2 m.

IDENTIFICAÇÃO DA OBRA:	PAVIMENTAÇÃO EM PISO SEXTAVADO INTERTRAVADO SÃO DOMINGOS (TRECHO IGREJA COMUNIDADE SÃO DOMINGOS)
CONTEÚDO:	PLANTA, PERFIL TRANSVERSAL, IMAGEM GEORREFERENCIADA COM IMPLANTAÇÃO
ENDEREÇO:	ESTRADA MUNICIPAL - SENTIDO CORDISLÂNDIA, ZONA RURAL, ELÓI MENDES - MG
ÁREA TOTAL A PAVIMENTAR:	629,24 m² (Comprimento: 68,00 m)
RESP. TÉCNICO: BRUNO AMBRÓSIO COELHO CREA: MG-325.624	PROPRIETÁRIO: PREFEITURA MUNICIPAL DE ELÓI MENDES CNPJ: 20.347.225/0001-26
DATA: JULHO/2026	PRANCHA: 1/1

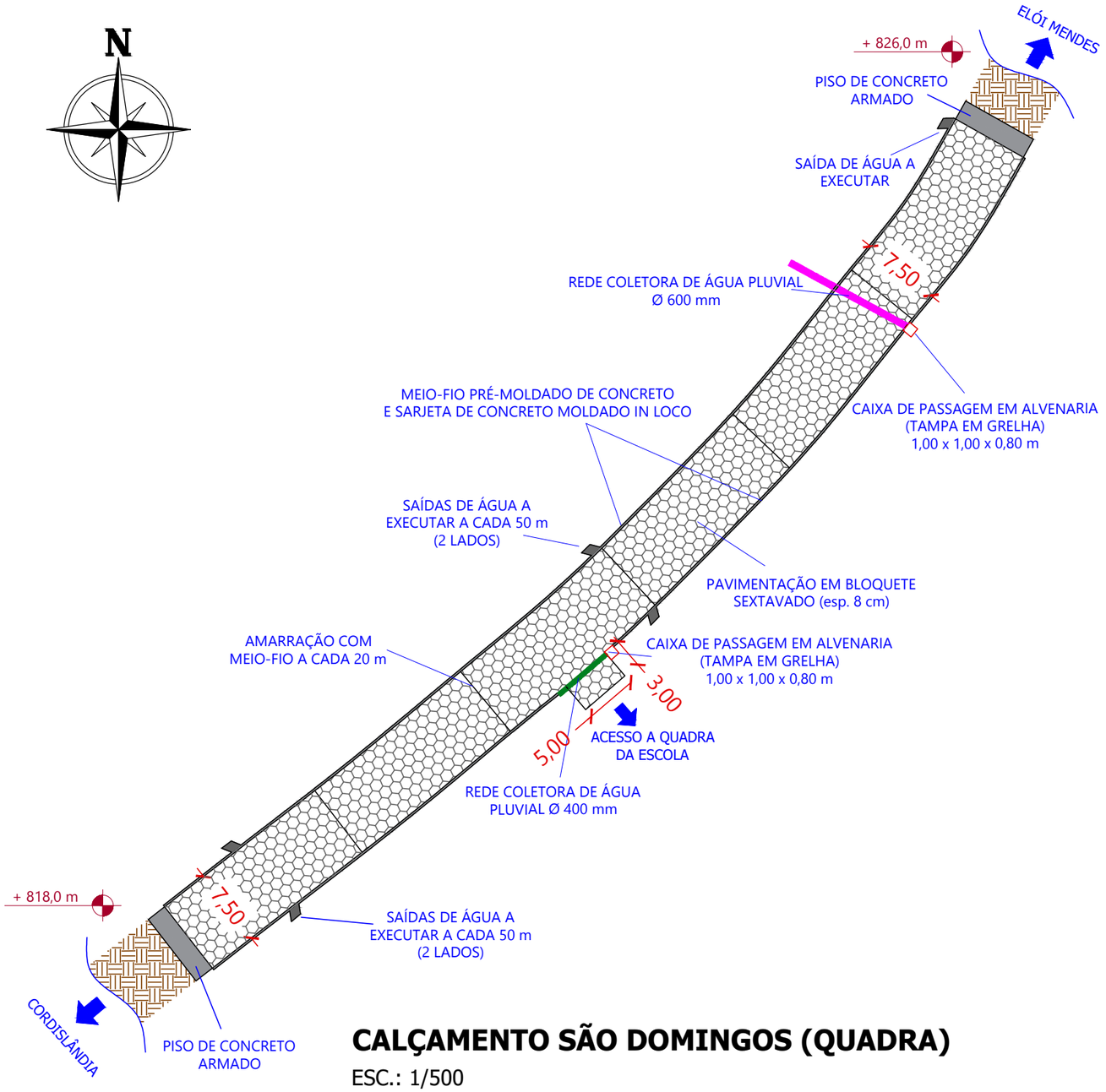

CALÇAMENTO SÃO DOMINGOS (QUADRA)

ESC.: 1/500

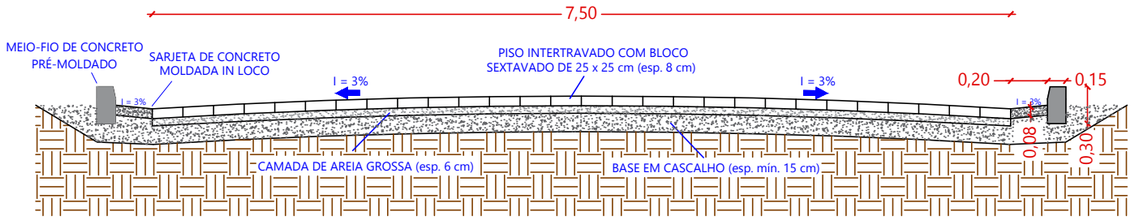

PERFIL TRANSVERSAL

ESC.: 1/50



IMPLANTAÇÃO

IMAGEM GEORREFERENCIADA

INFORMAÇÕES:

- LARGURA MÉDIA DA VIA 7,50 m;
- DEVE SER UTILIZADO BLOQUETE SEXTAVADO 25x25 cm COM ESPESSURA DE 8 cm E RESISTÊNCIA MÍNIMA DE 35 MPa;
- DEVE SER EXECUTADA UMA AMARRAÇÃO UTILIZANDO MEIO-FIO PRÉ-MOLDADO DE CONCRETO A CADA 20 m, DE FORMA COM QUE FIQUE ENTERRADO ALINHADO COM A SUPERFÍCIE DO PAVIMENTO, SEM CORTE;
- DEVE SER EXECUTADA UMA SAÍDA DE ÁGUA COM DIMENSÕES MÍNIMAS DE 1x1 m A CADA 50 m, OU CONFORME ADEQUAÇÃO DE ACORDO COM O LOCAL;
- NO INÍCIO E FINAL DO TRECHO DEVE SER EXECUTADO EM TODA A LARGURA DO PAVIMENTO UM PISO DE CONCRETO ARMADO COM ESP. MÍN. DE 8 cm E COMPRIMENTO DE 2 m.

IDENTIFICAÇÃO DA OBRA:	PAVIMENTAÇÃO EM PISO SEXTAVADO INTERTRAVADO SÃO DOMINGOS (TRECHO QUADRA DA ESCOLA MUNICIPAL MARIA DO CARMO MENDES)
CONTEÚDO:	PLANTA, PERFIL TRANSVERSAL, IMAGEM GEORREFERENCIADA COM IMPLANTAÇÃO
ENDEREÇO:	ESTRADA MUNICIPAL - SENTIDO CORDISLÂNDIA, ZONA RURAL, ELÓI MENDES - MG
ÁREA TOTAL A PAVIMENTAR:	839,41 m² (Comprimento: 110,00 m)
RESP. TÉCNICO: BRUNO AMBRÓSIO COELHO CREA: MG-325.624	PROPRIETÁRIO: PREFEITURA MUNICIPAL DE ELÓI MENDES CNPJ: 20.347.225/0001-26
DATA: JULHO/2026	PRANCHA: 1/1



IMPLANTAÇÃO

IMAGEM GEORREFERENCIADA

MORRO CÓRREGO RICO

ESC.: 1/1.000

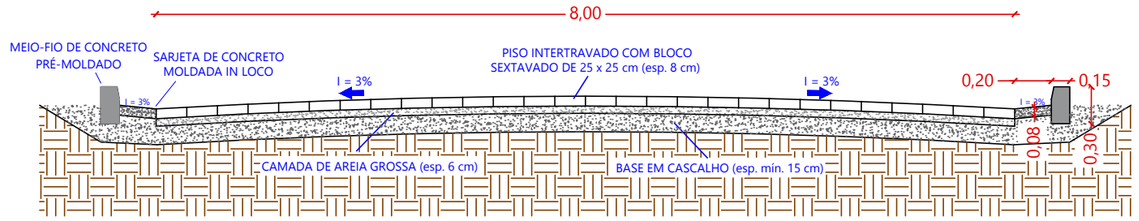

PERFIL TRANSVERSAL

ESC.: 1/50

INFORMAÇÕES:

- LARGURA MÉDIA DA VIA 8,0 m;
- INCLINAÇÃO MÉDIA: 7,0%;
- DEVE SER UTILIZADO BLOQUETE SEXTAVADO 25x25 cm COM ESPESSURA DE 8 cm E RESISTÊNCIA MÍNIMA DE 35 MPa;
- DEVE SER EXECUTADA UMA AMARRAÇÃO UTILIZANDO MEIO-FIO PRÉ-MOLDADO DE CONCRETO A CADA 20 m, DE FORMA COM QUE FIQUE ENTERRADO ALINHADO COM A SUPERFÍCIE DO PAVIMENTO, SEM CORTE;
- DEVE SER EXECUTADA UMA SAÍDA DE ÁGUA COM DIMENSÕES MÍNIMAS DE 1x1 m A CADA 50 m, OU CONFORME ADEQUAÇÃO DE ACORDO COM O LOCAL;
- NO INÍCIO E FINAL DO TRECHO DEVE SER EXECUTADO EM TODA A LARGURA DO PAVIMENTO UM PISO DE CONCRETO ARMADO COM ESP. MÍN. DE 8 cm E COMPRIMENTO DE 2 m.

IDENTIFICAÇÃO DA OBRA:	PAVIMENTAÇÃO EM PISO SEXTAVADO INTERTRAVADO MORRO CÓRREGO RICO
CONTEÚDO:	PLANTA, PERFIL TRANSVERSAL, IMAGEM GEORREFERENCIADA COM IMPLANTAÇÃO
ENDEREÇO:	ESTRADA MUNICIPAL - SENTIDO CÓRREGO RICO, ELÓI MENDES - MG
ÁREA TOTAL A PAVIMENTAR:	2.800,00 m² (Comprimento: 350,00 m)

RESP. TÉCNICO: BRUNO AMBRÓSIO COELHO
CREA: MG-325.624

PROPRIETÁRIO: PREFEITURA MUNICIPAL DE ELÓI MENDES
CNPJ: 20.347.225/0001-26

DATA:	PRANCHA:
JULHO/2026	1/1

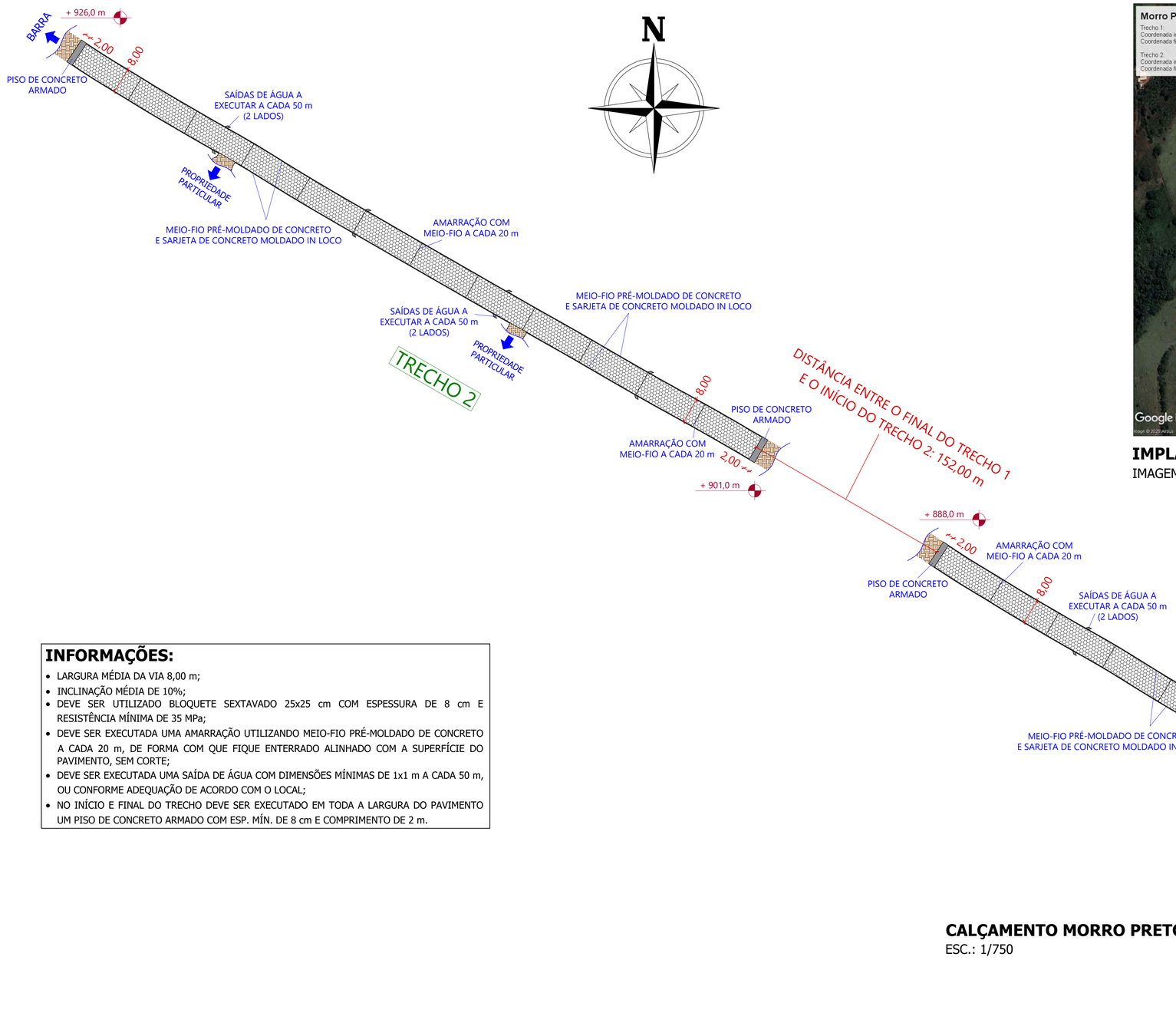

CALÇAMENTO MORRO PRETO - BARRA (TRECHOS 1 E 2)
ESC.: 1/750



IMPLANTAÇÃO
IMAGEM GEORREFERENCIADA

INFORMAÇÕES:

- LARGURA MÉDIA DA VIA 8,00 m;
- INCLINAÇÃO MÉDIA DE 10%;
- DEVE SER UTILIZADO BLOQUETE SEXTAVADO 25x25 cm COM ESPESSURA DE 8 cm E RESISTÊNCIA MÍNIMA DE 35 MPa;
- DEVE SER EXECUTADA UMA AMARRAÇÃO UTILIZANDO MEIO-FIO PRÉ-MOLDADO DE CONCRETO A CADA 20 m, DE FORMA COM QUE FIQUE ENTERRADO ALINHADO COM A SUPERFÍCIE DO PAVIMENTO, SEM CORTE;
- DEVE SER EXECUTADA UMA SAÍDA DE ÁGUA COM DIMENSÕES MÍNIMAS DE 1x1 m A CADA 50 m, OU CONFORME ADEQUAÇÃO DE ACORDO COM O LOCAL;
- NO INÍCIO E FINAL DO TRECHO DEVE SER EXECUTADO EM TODA A LARGURA DO PAVIMENTO UM PISO DE CONCRETO ARMADO COM ESP. MÍN. DE 8 cm E COMPRIMENTO DE 2 m.

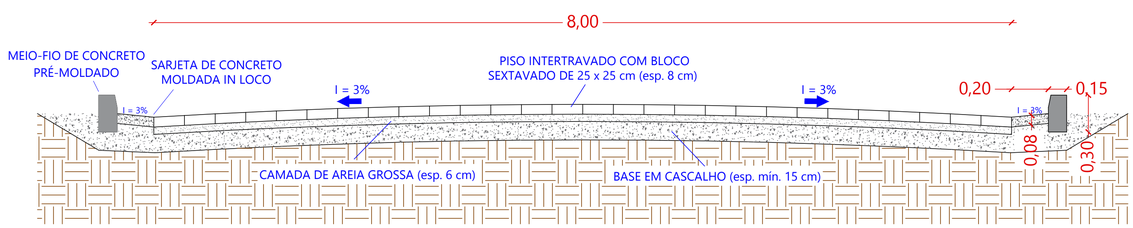

PERFIL TRANSVERSAL
ESC.: 1/25

IDENTIFICAÇÃO DA OBRA:
PAVIMENTAÇÃO EM PISO SEXTAVADO INTERTRAVADO MORRO PRETO (BARRA)

CONTEÚDO:
PLANTA, PERFIL TRANSVERSAL, IMAGEM GEORREFERENCIADA COM IMPLANTAÇÃO

ENDEREÇO:
ESTRADA MUNICIPAL - SENTIDO BAIRRO DA BARRA, ZONA RURAL, ELÓI MENDES - MG

ÁREA TOTAL A PAVIMENTAR:
3.784,14 m² (Comprimento: 500,00 m)

RESP. TÉCNICO: BRUNO AMBRÓSIO COELHO
CREA: MG-325.624

PROPRIETÁRIO: PREFEITURA MUNICIPAL DE ELÓI MENDES
CNPJ: 20.347.225/0001-26

DATA: JULHO/2026

PRANCHA: 1/1

Elói Mendes – MG, 31 de julho de 2026.

BRUNO AMBROSIO COELHO:12538393604

Assinado de forma digital por BRUNO AMBROSIO COELHO:12538393604
Dados: 2026.07.31 15:57:16 -03'00'

BRUNO AMBRÓSIO COELHO
Engenheiro Civil | CREA-MG 325.624/D
Diretor de Engenharia da Secretaria de Educação