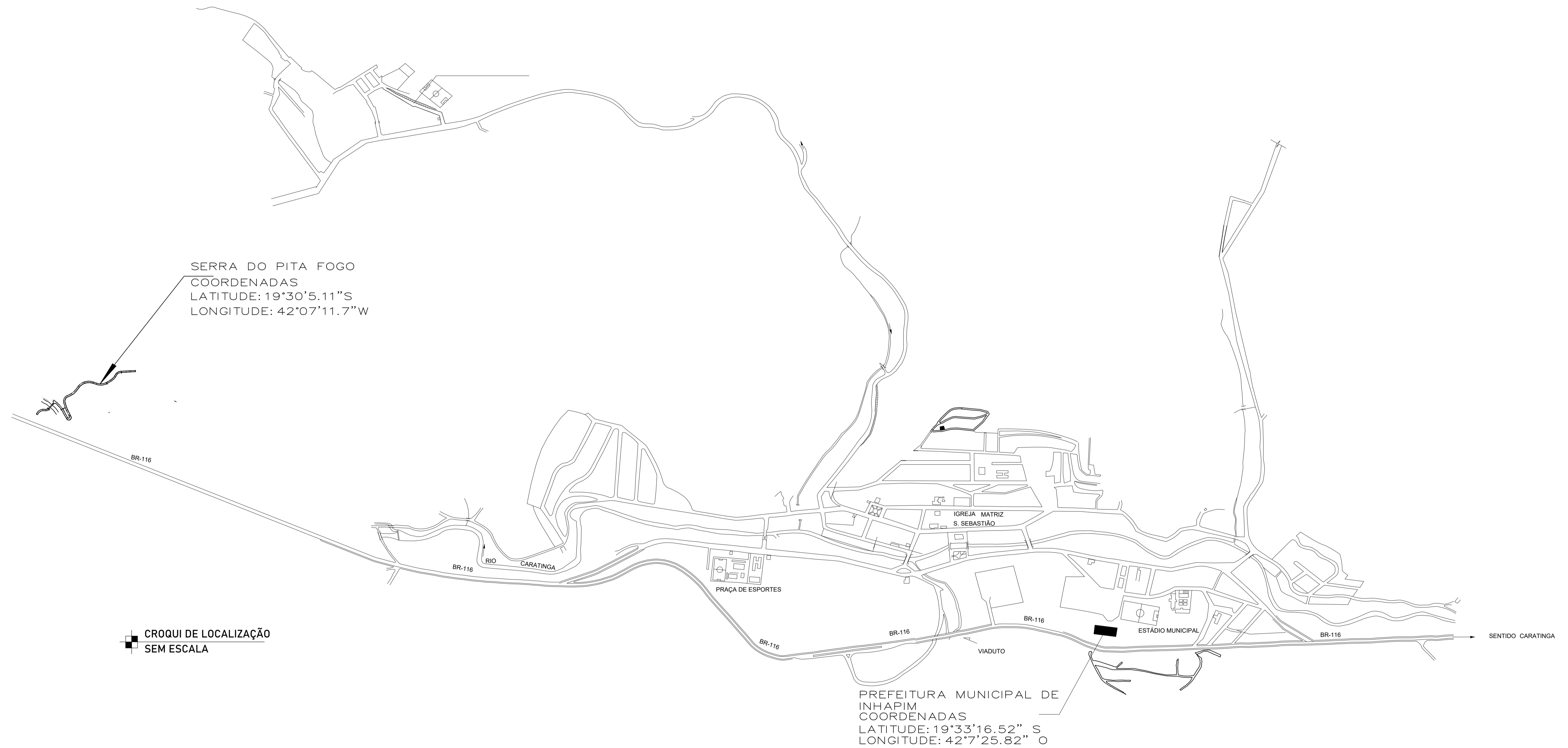




# MAPA DO PERÍMETRO URBANO DA CIDADE DE INHAPIM / MG




**CROQUI DE LOCALIZAÇÃO**  
 SEM ESCALA

TÍTULO:			
<b>CROQUI DE LOCALIZAÇÃO</b>			
USO: PÚBLICO			
MINISTÉRIO DA AGRICULTURA PECUÁRIA			
PROGRAMA: FOMENTO AO SETOR AGROPECUÁRIO			
CONVÊNIO: 955890/2024			
ENDREÇO: SERRA DO PITA FOGO, INHAPIM - MG			PRANCHA:
			01/01
RESP. TEC.:		CREA-MG:	
 CLAUDEMIR MÁXIMO DE SOUSA <small>ENGENHEIRO CIVIL</small>		174.203/D	
PROPRIETÁRIO: MUNICÍPIO INHAPIM			
CNPJ: 20.905.865/0001-04			
 MÁRCIO ELIAS DE LIMA E SANTOS <small>PREFEITO MUNICIPAL</small>			
OBS:			
ESCALA:	ART Nº:	DATA:	MEDIDAS EM
INDICADA	MG	22/10/2024	METROS