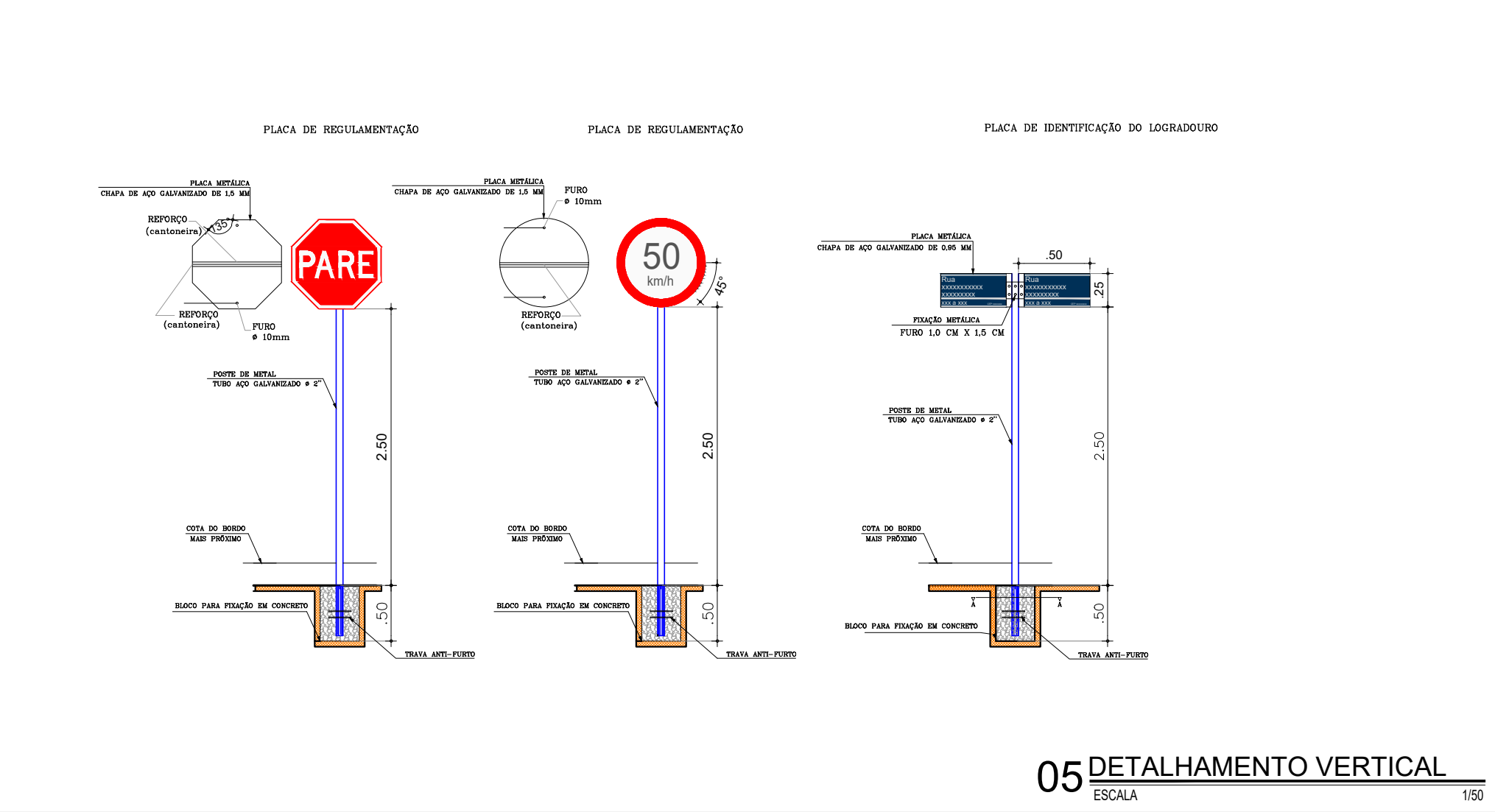
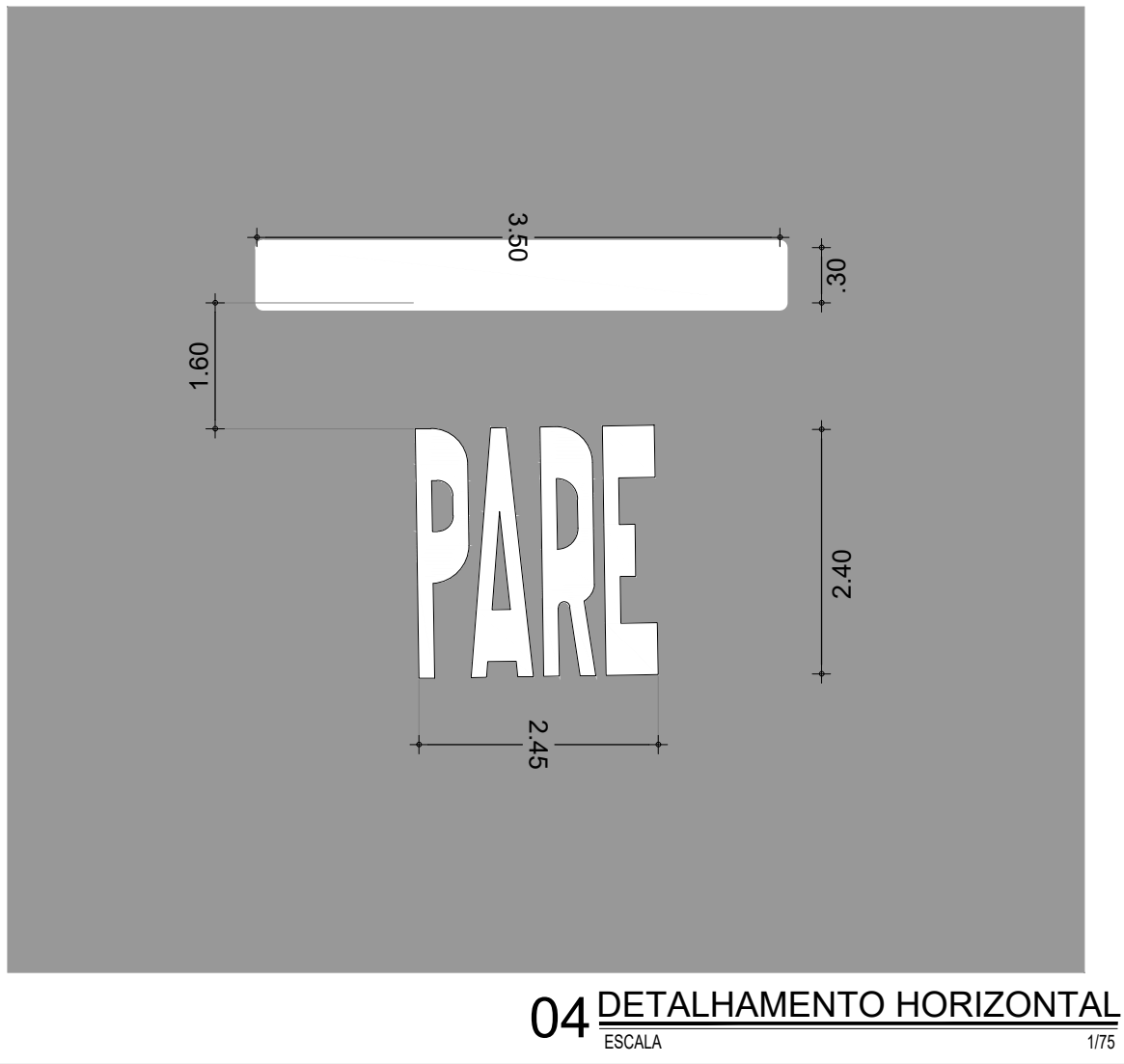
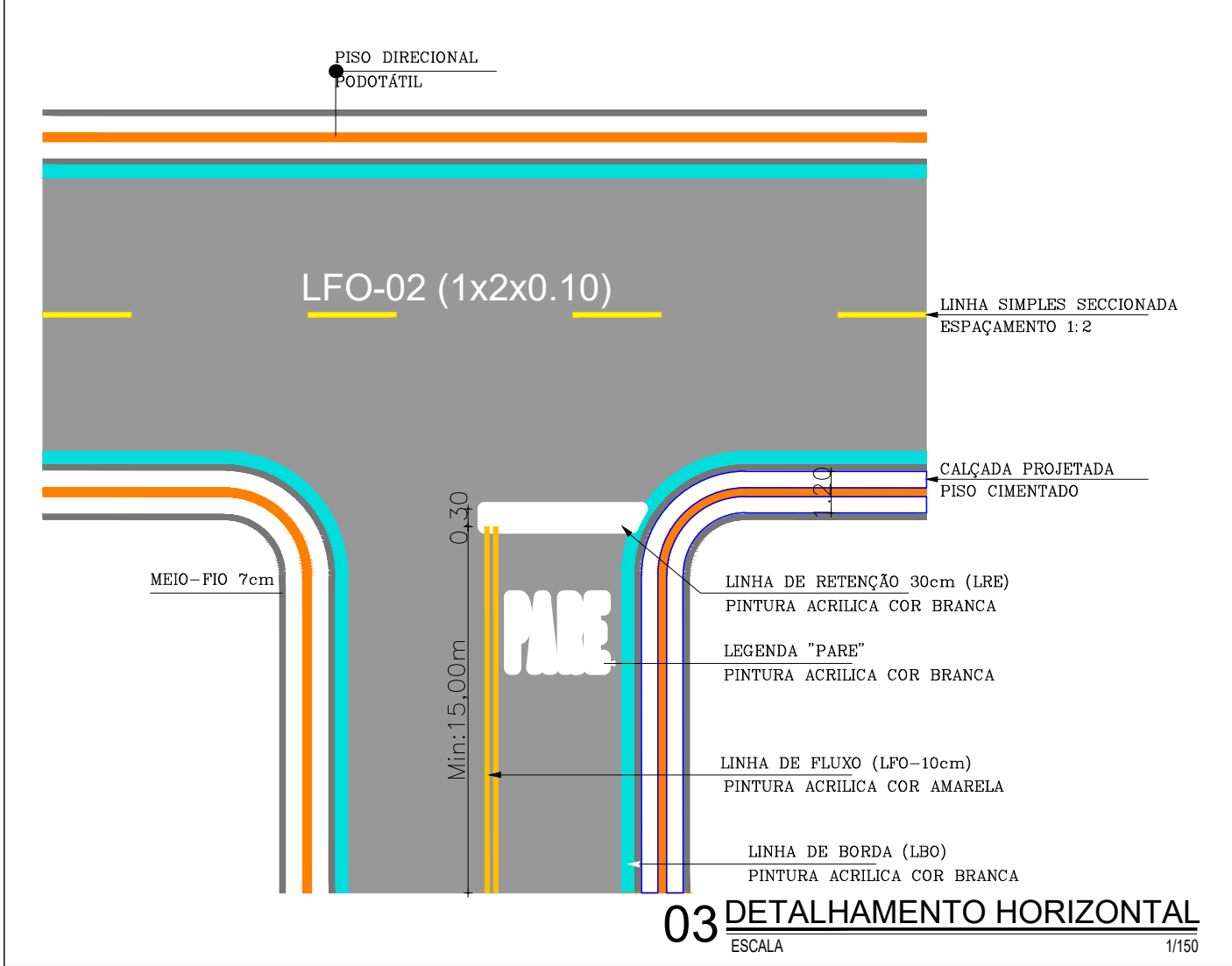


QUANTITATIVO			
PLACAS REGULAMENTARES			
PLACAS	CÓDIGO	DIMENSÕES (m)	QUANTIDADE (un)
	R - 1	Lado Menor= 0,25	1
	R - 19 (50km)	Ø0,60	3

SINALIZAÇÃO HORIZONTAL			
PLACAS	CÓDIGO	DIMENSÕES (m)	QUANTIDADE (un)
	-	VER DETALHAMENTO	1

PLACAS DE LOGRADOURO			
PLACAS	CÓDIGO	DIMENSÕES (m)	QUANTIDADE (un)
	-	0,50x0,25	4

OBS: cada um poste de metal terá duas placa de logradouro (ver detalhamento)



LEGENDA DE DESENHOS

ESTACA

APROVAÇÃO:

PROPRIETÁRIO: _____ FISCALIZAÇÃO: _____

CHARLES S. LIMA DA SILVA - ENGº CIVIL - CREA 14.786/D-RO. PROJETA

PREFEITURA MUNICIPAL DE NOVA MAMORÉ

PAVIMENTAÇÃO ASFÁLTICA COM DRENAGEM SUPERFICIAL, NO PERÍMETRO URBANO DE NOVA MAMORÉ - CONVÊNIO:925753/2021

PROJETO SINALIZAÇÃO
PLANTA BAIXA E DETALHAMENTO

LOCAL:	SEDE - NOVA MAMORÉ - RONDÔNIA		
PROJETA:	CHARLES S. LIMA DA SILVA - ENGº CIVIL - CREA:14786/D-RO.	ESCALA:	
PROPRIETÁRIO:	PREFEITURA MUNICIPAL DE NOVA MAMORÉ - RO - CNPJ:22.855.183/0001-60	INDICADO:	
DESENHISTA:	PAULO GUILHERME	DATA:	
ARQUIVO:	SINAL_PAV_ASF_SEDE_NOVA MAMORE_R2.DWG	NOVEMBRO/2025	