RUA MAÇARANDUBA

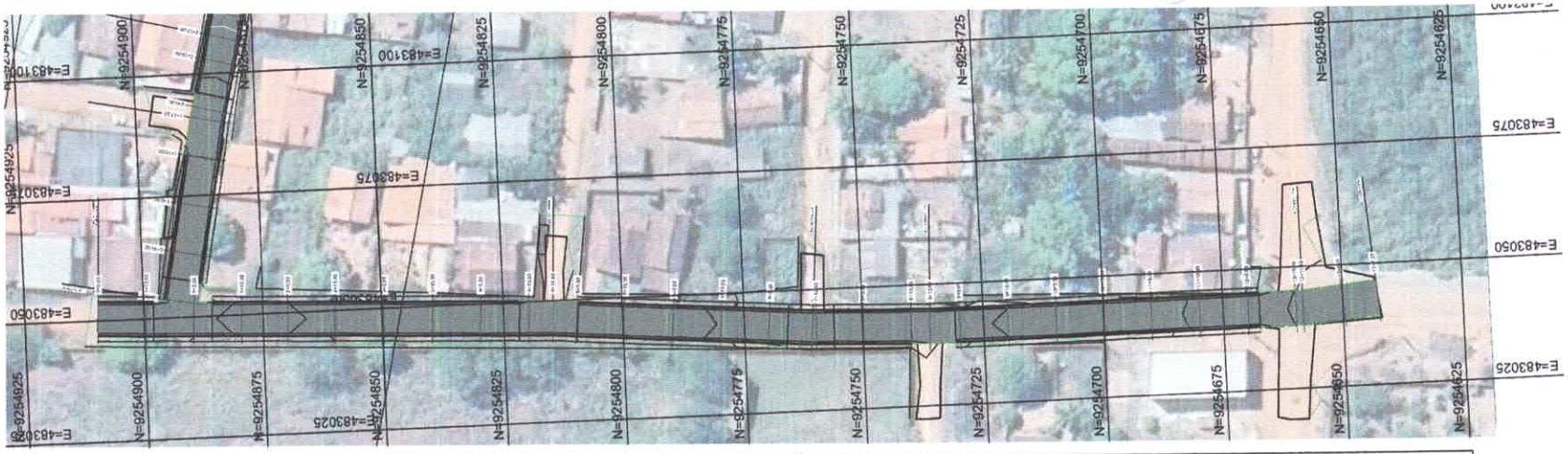

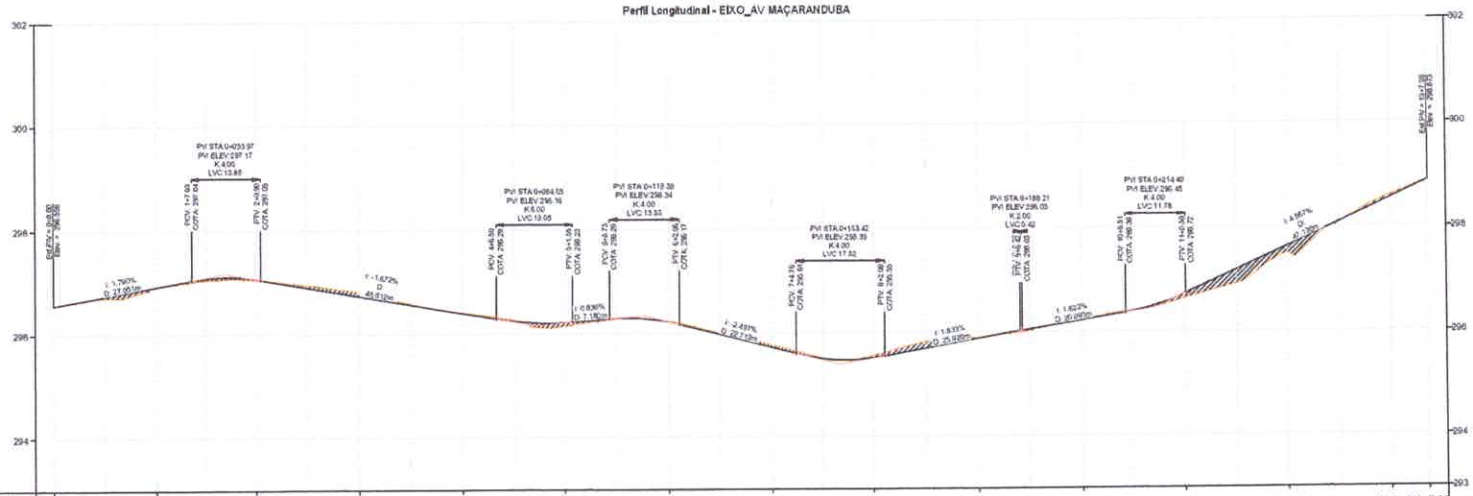

ESTACAS	0+0,00	1+0,00	2+0,00	3+0,00	4+0,00	5+0,00	6+0,00	7+0,00	8+0,00	9+0,00	10+0,00	11+0,00	12+0,00	13+0,00	13+7,38
COTAS DE TERRENO (m)	296,56	296,71	296,92	297,04	297,04	296,94	296,80	296,58	296,40	296,26	296,15	296,28	296,23	296,00	295,77
COTAS DE PROJETO TERRAPLENAGEM (m)	296,56	296,74	296,92	297,08	297,06	296,90	296,73	296,58	296,40	296,24	296,21	296,29	296,22	295,98	295,73
DIFERENÇA DE COTAS (m)	0,000	0,031	-0,006	0,045	0,020	-0,042	-0,073	-0,014	-0,005	-0,023	0,067	0,015	-0,010	-0,024	-0,044
GEOMETRIA HORIZONTAL		L = 84.98 m					L = 54.16 m					L = 24.71 m			

ESTACAS	13+0,00	13+7,38
COTAS DE TERRENO (m)	295,51	295,56
COTAS DE PROJETO TERRAPLENAGEM (m)	295,51	295,52
DIFERENÇA DE COTAS (m)	0,004	-0,041
GEOMETRIA HORIZONTAL		

ESTACAS	0+0,00	1+0,00	2+0,00	3+0,00	4+0,00	5+0,00	6+0,00	7+0,00	8+0,00	9+0,00	10+0,00	11+0,00	12+0,00	13+0,00	13+7,38
COTAS DE TERRENO (m)	295,62	295,69	296,02	296,23	296,40	296,62	296,90	297,40	298,06	298,58	298,87				
COTAS DE PROJETO TERRAPLENAGEM (m)	295,70	295,88	296,06	296,22	296,38	296,71	297,17	297,62	298,08	298,54	298,87				
DIFERENÇA DE COTAS (m)	-0,124	-0,014	0,034	-0,005	-0,013	0,086	0,269	0,129	0,020	-0,044	0,000				
GEOMETRIA HORIZONTAL		L = 77.67 m							L = 15.53 m						

PREFEITURA DE TUCUMÃ	AUTOR DO PROJETO: CLAUDIO RORIZ DE PAULA CREA 25412/D-DF
	RUA / AVENIDA: AV. MAÇARANDUBA
Fase: PROJETO EXECUTIVO	
Título: PROJETO DE TERRAPLENAGEM PLANTA / PERFIL LONGITUDINAL	
Escala: 1:750	Data: MAR/2022
Sistema de coordenadas: Datum SIRGAS 2000	Prancha: 01/06
Revisão: 00	



ESTACA- 1 0+0

COTAS DE TERRENO (m)	296.63	296.49	296.64	296.49	296.63
COTAS DO SUBLEITO (m)	296.37	296.07	296.17	296.03	296.37
DIFERENÇA DE COTAS (m)	-0.14	0.42	0.45	0.42	0.06

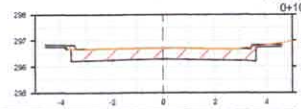

ESTACA- 1 0+10

COTAS DE TERRENO (m)		296.60	296.71	296.69	296.60
COTAS DO SUBLEITO (m)	296.75	296.29	296.29	296.33	296.75
DIFERENÇA DE COTAS (m)		0.43	4.42	0.40	0.07



ESTACA- 1 1+0

COTAS DE TERRENO (m)	296.75	296.75	296.92	296.91	296.97
COTAS DO SUBLEITO (m)		296.43	296.47	296.43	296.83
DIFERENÇA DE COTAS (m)		0.35	0.45	0.48	0.14



ESTACA- 1 1+10

COTAS DE TERRENO (m)	296.92	296.97	297.04	297.07	297.17
COTAS DO SUBLEITO (m)	297.00	296.90	296.93	296.98	297.00
DIFERENÇA DE COTAS (m)	-0.07	0.07	0.11	0.27	-0.07

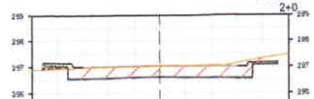

ESTACA- 1 2+0

COTAS DE TERRENO (m)	296.93	297.08	297.04	297.04	297.21
COTAS DO SUBLEITO (m)	297.07	296.57	296.61	296.57	297.07
DIFERENÇA DE COTAS (m)	0.15	0.43	0.43	0.47	0.14



ESTACA- 1 2+10

COTAS DE TERRENO (m)	296.68	296.88	296.84	297.15	297.24
COTAS DO SUBLEITO (m)	296.37	296.41	296.46	296.41	296.91
DIFERENÇA DE COTAS (m)	-0.05	0.54	0.48	0.12	0.33



ESTACA- 1 3+0

COTAS DE TERRENO (m)	296.70	296.79	296.89	296.77	297.10
COTAS DO SUBLEITO (m)	296.73	296.24	296.25	296.34	296.74
DIFERENÇA DE COTAS (m)	0.03	0.55	0.36	0.43	0.36

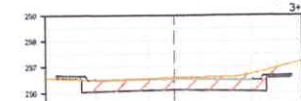

ESTACA- 1 3+10

COTAS DE TERRENO (m)	296.63	296.52	296.50	296.61	296.70
COTAS DO SUBLEITO (m)	296.37	296.07	296.11	296.07	296.37
DIFERENÇA DE COTAS (m)	-0.04	0.45	0.61	0.54	0.38

ESTACA- 1 4+0

COTAS DE TERRENO (m)		296.33	296.40	296.43	296.66
COTAS DO SUBLEITO (m)	296.41	295.91	295.95	295.91	296.41
DIFERENÇA DE COTAS (m)		0.42	0.45	0.54	0.45



ESTACA- 1 4+10

COTAS DE TERRENO (m)	296.44	296.37	296.28	296.42	296.63
COTAS DO SUBLEITO (m)		295.75	295.75	295.75	296.25
DIFERENÇA DE COTAS (m)		0.62	0.47	0.67	0.38

ESTACA- 1 4+14,983

COTAS DE TERRENO (m)	296.50	296.56	296.73	296.50	296.87
COTAS DO SUBLEITO (m)		296.17	295.97	296.21	296.21
DIFERENÇA DE COTAS (m)		0.28	0.37	0.49	0.40

ESTACA- 1 5+0

COTAS DE TERRENO (m)	296.25	296.44	296.15	296.23	296.43
COTAS DO SUBLEITO (m)		295.72	295.75	296.72	296.05
DIFERENÇA DE COTAS (m)		0.35	0.35	0.50	0.45

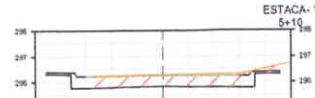

ESTACA- 1 5+10

COTAS DE TERRENO (m)		296.25	296.26	296.34	296.50
COTAS DO SUBLEITO (m)	296.30	295.85	295.84	295.80	296.30
DIFERENÇA DE COTAS (m)		0.45	0.44	0.50	0.20

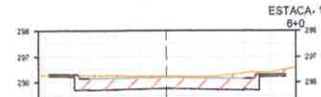

ESTACA- 1 6+0

COTAS DE TERRENO (m)	296.27	296.25	296.23	296.24	296.35
COTAS DO SUBLEITO (m)	296.23	295.75	295.77	295.73	296.25
DIFERENÇA DE COTAS (m)	0.04	0.02	0.46	0.51	0.10

ESTACA- 1 6+10

COTAS DE TERRENO (m)	296.00	296.02	296.08	296.50	296.29
COTAS DO SUBLEITO (m)	295.99	295.49	295.53	295.49	296.00
DIFERENÇA DE COTAS (m)	0.01	0.53	0.47	0.49	0.31

ESTACA- 1 7+0

COTAS DE TERRENO (m)	295.97	296.17	296.17	296.13	296.38
COTAS DO SUBLEITO (m)	296.74	296.14	296.20	296.14	296.74
DIFERENÇA DE COTAS (m)	-0.00	0.33	0.03	0.00	0.32

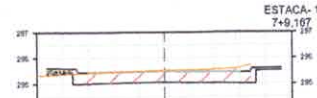

ESTACA- 1 7+9,167

COTAS DE TERRENO (m)	296.37	296.46	296.53	296.53	296.53
COTAS DO SUBLEITO (m)	296.53	296.03	296.07	296.03	296.53
DIFERENÇA DE COTAS (m)	-0.16	0.43	0.46	0.53	0.00

ESTACA- 1 7+10

COTAS DE TERRENO (m)	296.53	296.43	296.51	296.53	296.53
COTAS DO SUBLEITO (m)	296.36	295.93	295.96	295.93	296.53
DIFERENÇA DE COTAS (m)	-0.17	0.42	0.46	0.53	0.00

ESTACA- 1 8+0

COTAS DE TERRENO (m)	296.52	296.52	296.58	296.53	296.53
COTAS DO SUBLEITO (m)	296.53	296.03	296.07	296.03	296.53
DIFERENÇA DE COTAS (m)		0.49	0.49	0.50	0.00

ESTACA- 1 8+10

COTAS DE TERRENO (m)	296.76	296.82	296.82	296.82	296.97
COTAS DO SUBLEITO (m)	296.71	296.20	296.24	296.20	296.71
DIFERENÇA DE COTAS (m)		0.30	0.58	0.61	0.26

PREFEITURA DE TUCUMÃ	AUTOR DO PROJETO: CLAUDIO RORIZ DE PAULA CREA 25412/D-DF
	RUA / AVENIDA: AV. MAÇARANDUBA
FASE: PROJETO EXECUTIVO	
ASSUNTO: PROJETO DE TERRAPLENAGEM SEÇÕES/ TABELA	
ESCALA: 1:100 / DATA: MAR/2022	SISTEMA DE COORDENADA: SIRGAS 2000 / UTM 22S / PRANCHA: 02/08 / REVISÃO: 00

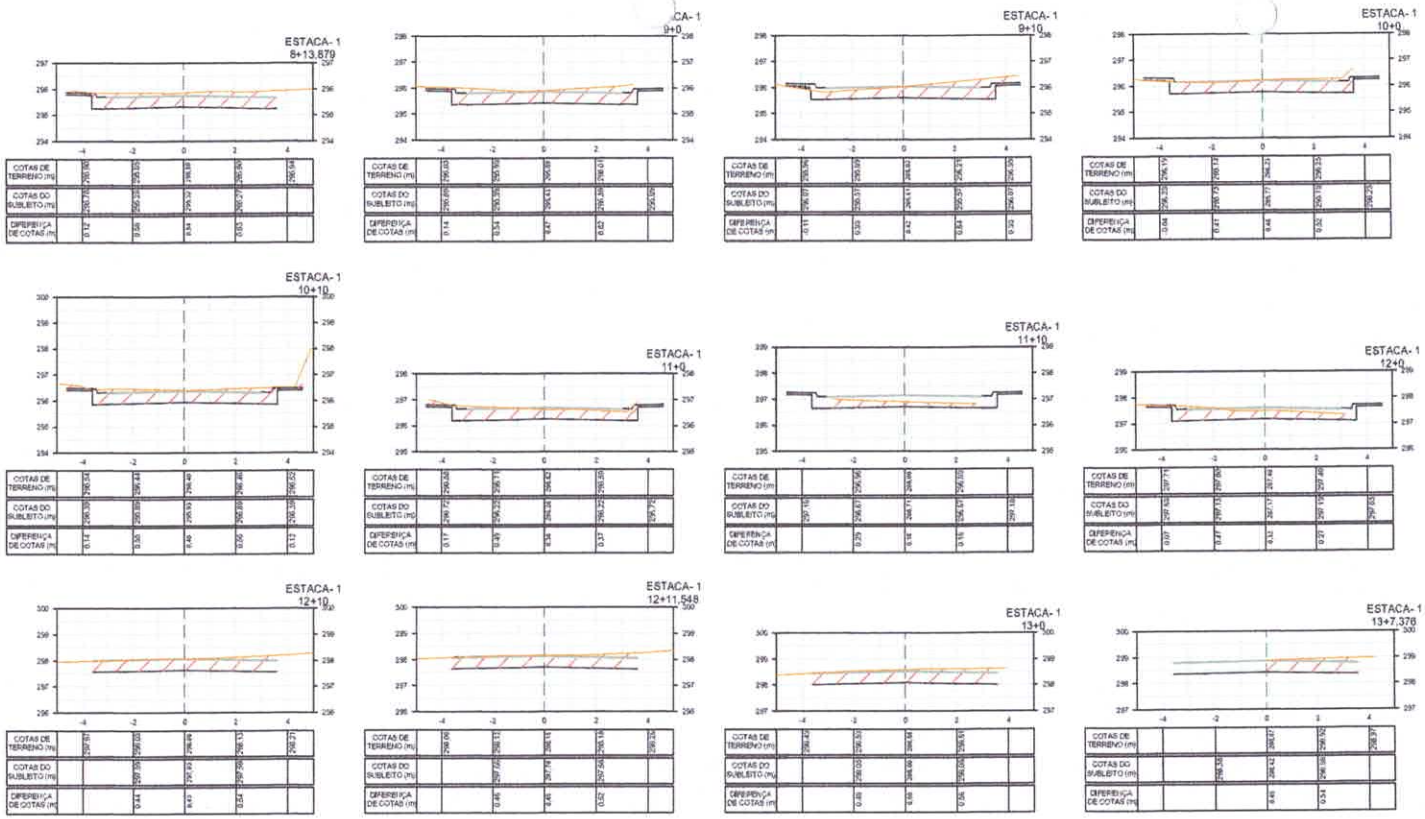

VOLUME DE CORTE DO EIXO EIXO_AV MAÇARANDUBA

ESTACA	ÁREA (m²)	VOLUME (m³)	VOLUME ACUMULADO (m³)
[illegible]	[illegible]	[illegible]	[illegible]

VOLUME DE ATERRO DO EIXO EIXO_AV MAÇARANDUBA

ESTACA	ÁREA (m²)	VOLUME (m³)	VOLUME ACUMULADO (m³)
[illegible]	[illegible]	[illegible]	[illegible]

VOLUME DE CBUQ DO EIXO EIXO_AV MAÇARANDUBA

ESTACA	ÁREA (m²)	VOLUME (m³)	VOLUME ACUMULADO (m³)
[illegible]	[illegible]	[illegible]	[illegible]

VOLUME DE BASE DO EIXO EIXO_AV MAÇARANDUBA

ESTACA	ÁREA (m²)	VOLUME (m³)	VOLUME ACUMULADO (m³)
[illegible]	[illegible]	[illegible]	[illegible]

VOLUME DE SUBBASE DO EIXO EIXO_AV MAÇARANDUBA

ESTACA	ÁREA (m²)	VOLUME (m³)	VOLUME ACUMULADO (m³)
[illegible]	[illegible]	[illegible]	[illegible]

VOLUME DE MEIO FIO SARJETA DO EIXO EIXO_AV MAÇARANDUBA

ESTACA	ÁREA (m²)	VOLUME (m³)	VOLUME ACUMULADO (m³)
[illegible]	[illegible]	[illegible]	[illegible]

VOLUME DE CALÇADA DO EIXO EIXO_AV MAÇARANDUBA

ESTACA	ÁREA (m²)	VOLUME (m³)	VOLUME ACUMULADO (m³)
[illegible]	[illegible]	[illegible]	[illegible]

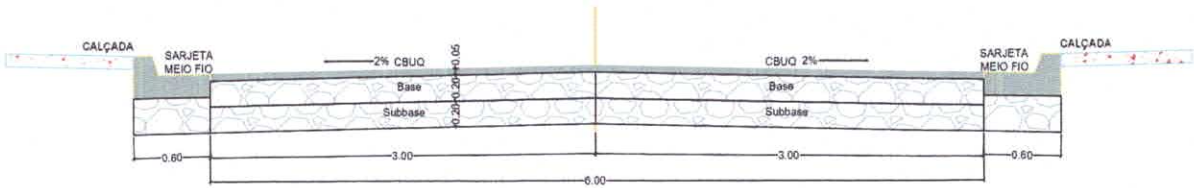

PREFEITURA DE TUCUMÃ	AUTOR DO PROJETO: CLAUDIO RONIZ DE PAULA CREA 254120-DF
	RUA / AVENIDA: AV. MAÇARANDUBA
FASE: PROJETO EXECUTIVO	
ESTUDO: PROJETO DE TERRAPLENAGEM SEÇÕES/ TABELA	
ESCALA: 1:100 · DATA: MAR/2025 · SUPERFÍCIE COORDENADA SIRGAS 2000 UTM22S · PRANCHA: 03/06 · REVISÃO: 00	

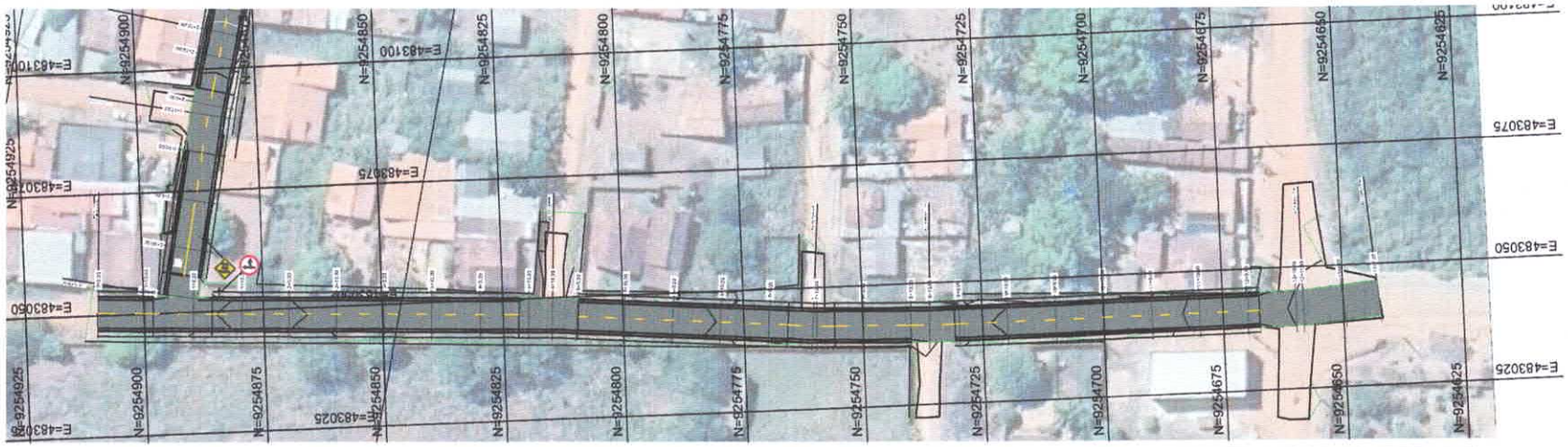

PLACA DE ADVERTÊNCIA

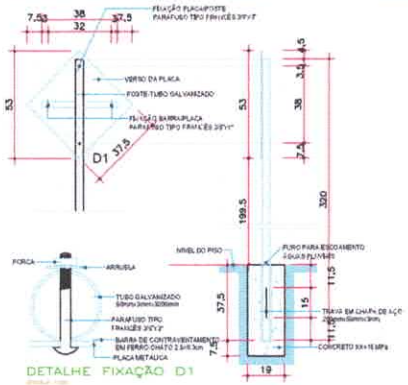

DETALHE FIXAÇÃO D1

PLACA DE REGULAMENTAÇÃO OCTOGONAL

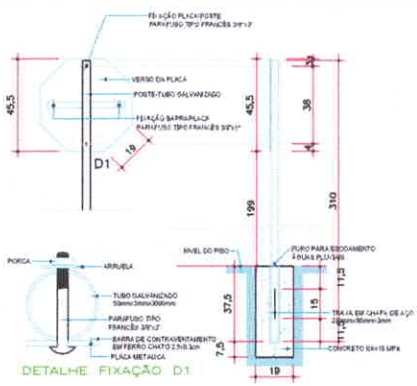

DETALHE FIXAÇÃO D1

PLACA DE REGULAMENTAÇÃO

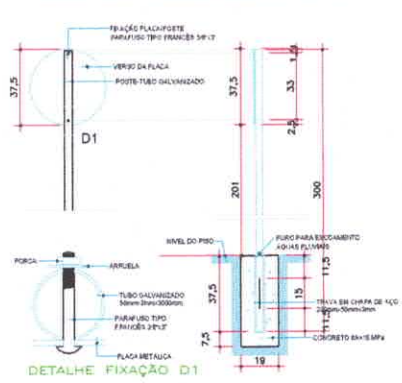

DETALHE FIXAÇÃO D1

DETALHES – PLACAS
ESCALA 1:20



COR : AMARELA – e=10cm

FAIXA TRACEJADA AMARELA
ESCALA 1:100

PREFEITURA DE TUCUMÃ	AUTOR DO PROJETO: CLAUDIO RONIZ DE PAULA CREA 25412/D-DF
	RUA / AVENIDA: AV. MAÇARANDUBA
FASE: PROJETO EXECUTIVO	
ASSUNTO: PROJETO DE SINALIZAÇÃO PLANTA / DETALHES	
ESCALA: 1:750 / DATA: MAR/13/2014 / SISTEMA DE COORDENADAS: SIRGAS 2000 PCR	PRANCHA: 01/02 / REVISÃO: 00