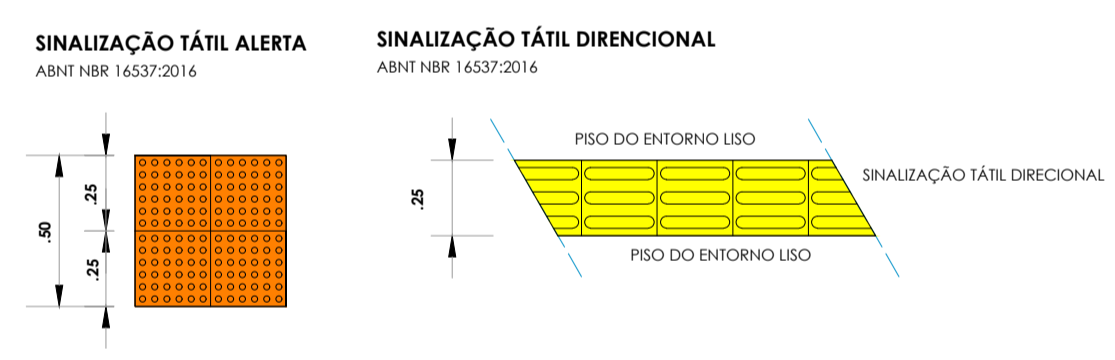
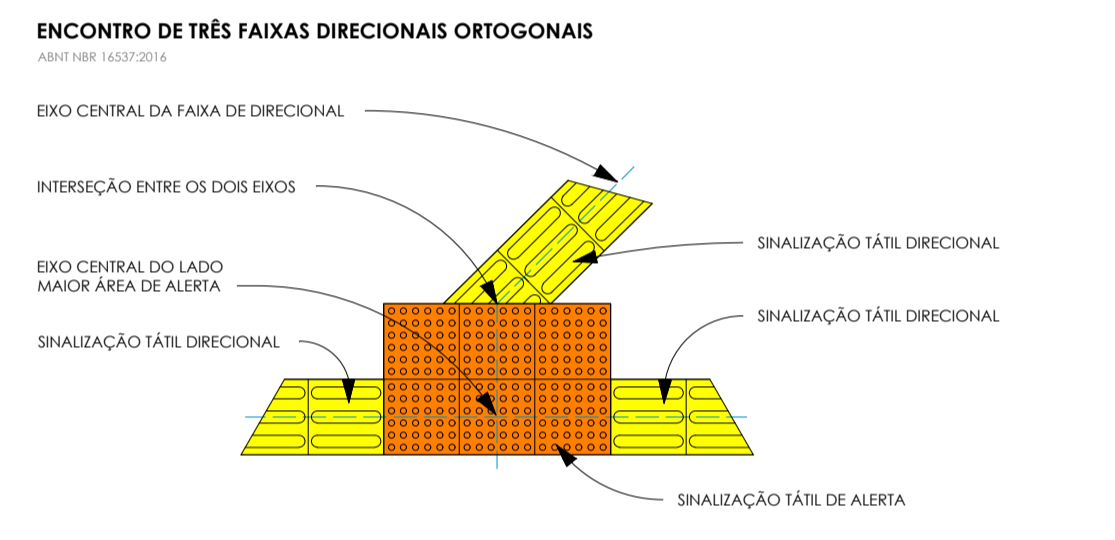
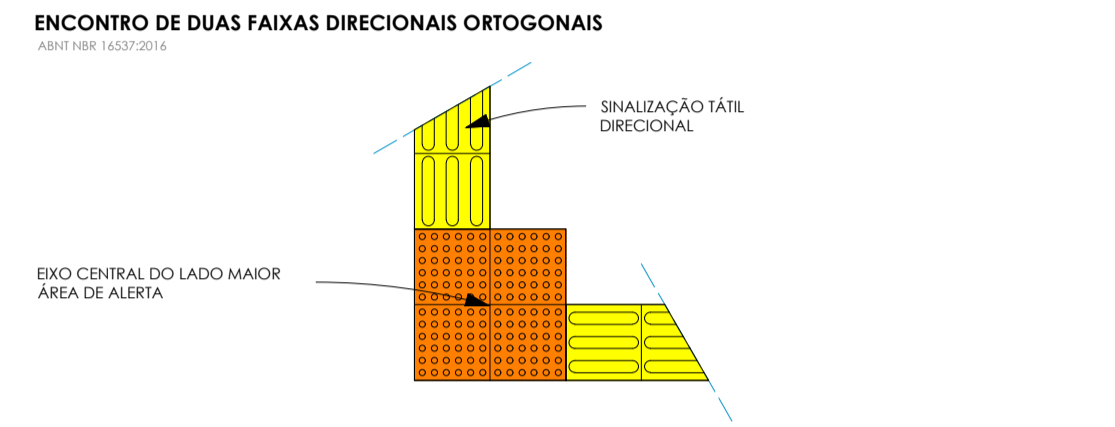
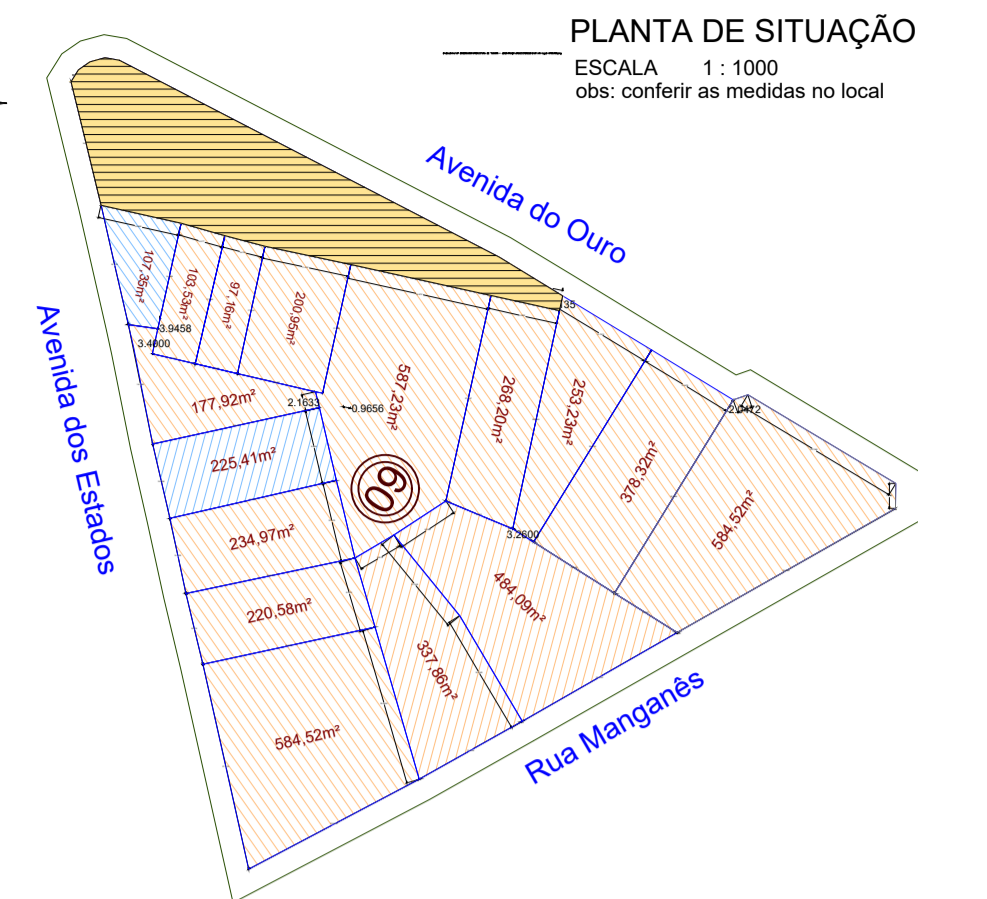
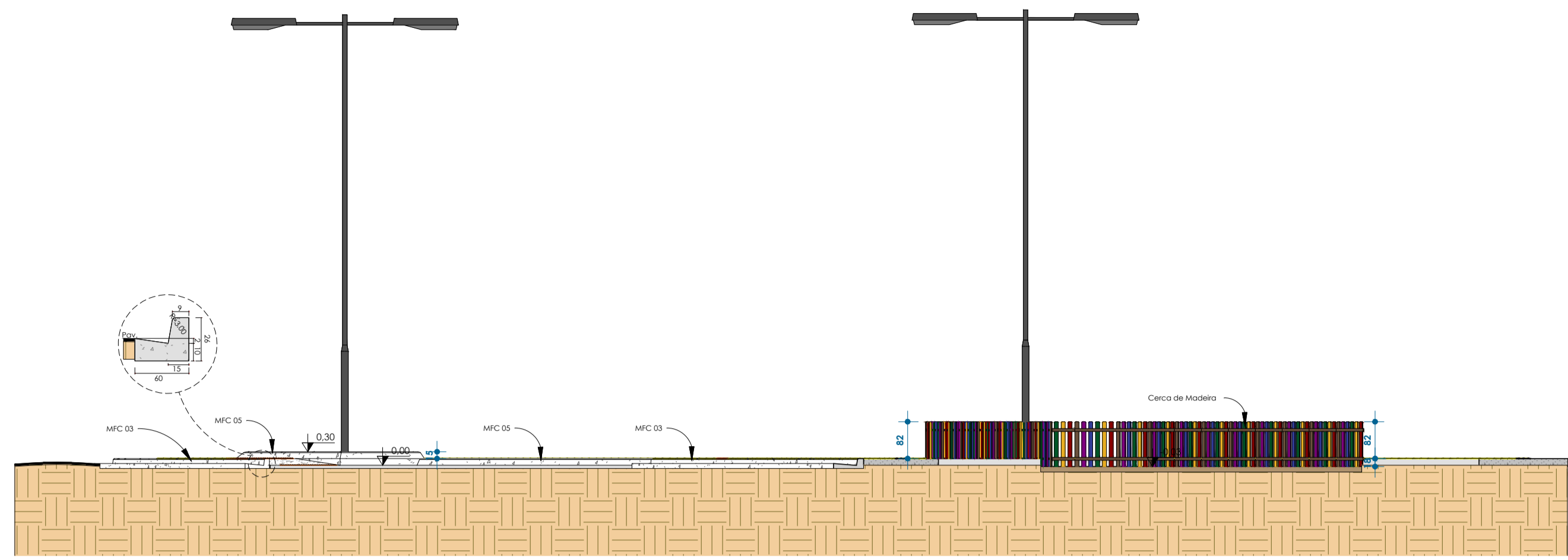
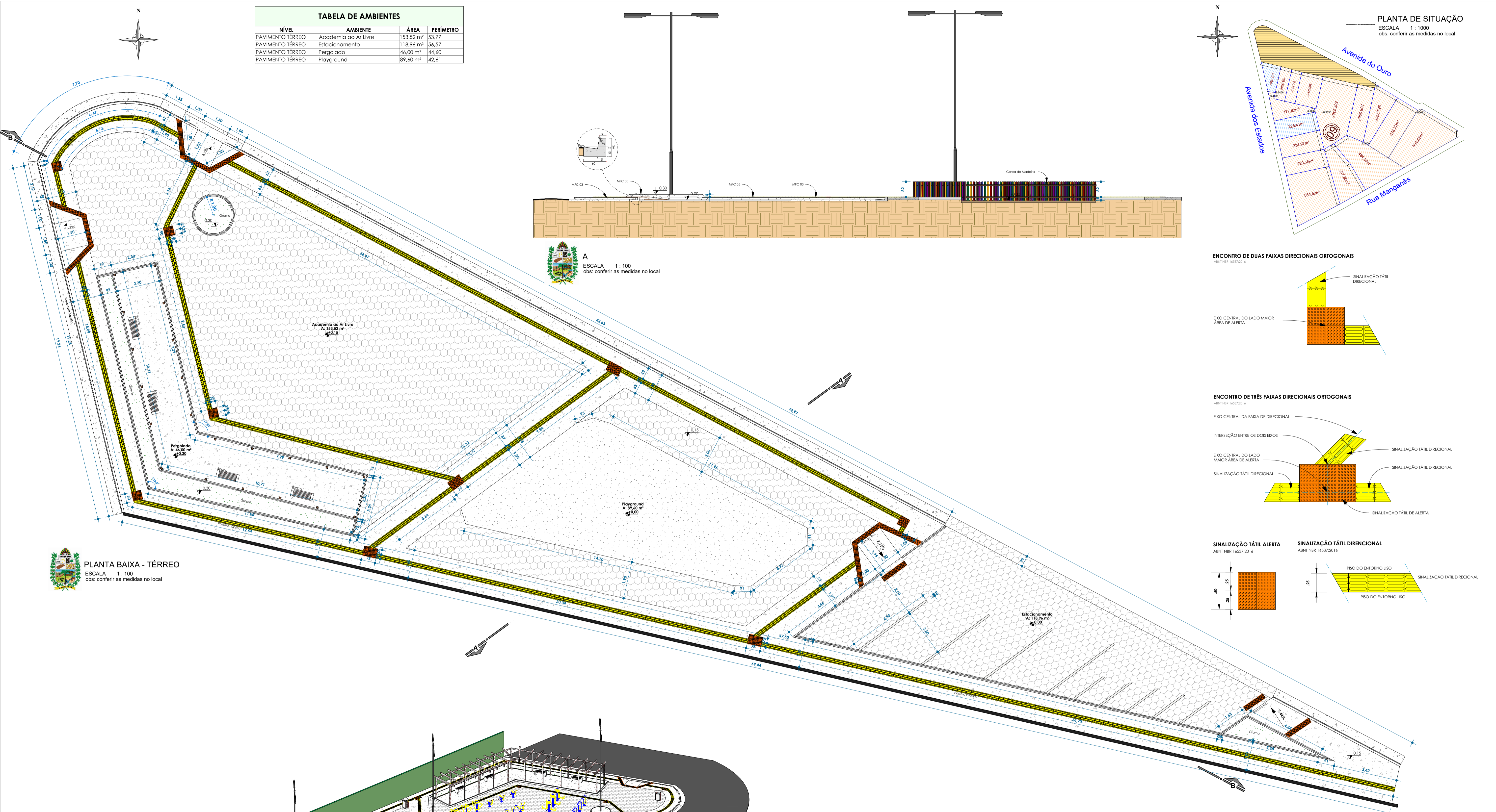


NÍVEL	AMBIENTE	ÁREA	PERÍMETRO
PAVIMENTO TERREO	Academia do Al Livre	153,52 m <sup>2</sup>	53,77
PAVIMENTO TERREO	Estacionamento	118,94 m <sup>2</sup>	56,57
PAVIMENTO TERREO	Pergolado	46,00 m <sup>2</sup>	44,60
PAVIMENTO TERREO	Playground	89,60 m <sup>2</sup>	42,61



**PLANTA BAIXA - TERREO**  
 ESCALA 1:100  
 obs: conferir as medidas no local

**A**  
 ESCALA 1:100  
 obs: conferir as medidas no local

**APROVAÇÃO:** CELSO LOPES CARDOSO  
 PREFEITO MUNICIPAL  
 PREFEITURA MUNICIPAL DE TUCUMÃ

**PREFEITURA MUNICIPAL DE TUCUMÃ**  
 RUA DO CAFÉ S/Nº - SETOR MORUMBI TUCUMÃ - PA

**PROJETO EXECUTIVO DE URBANIZAÇÃO – PRAÇA PÚBLICA**

PROPRIETÁRIO: PREFEITURA MUNICIPAL DE TUCUMÃ-PA  
 ENDEREÇO: AV. DO OURO, QUADRA 09, LOTE 259, ZONA URBANA, TUCUMÃ-PA

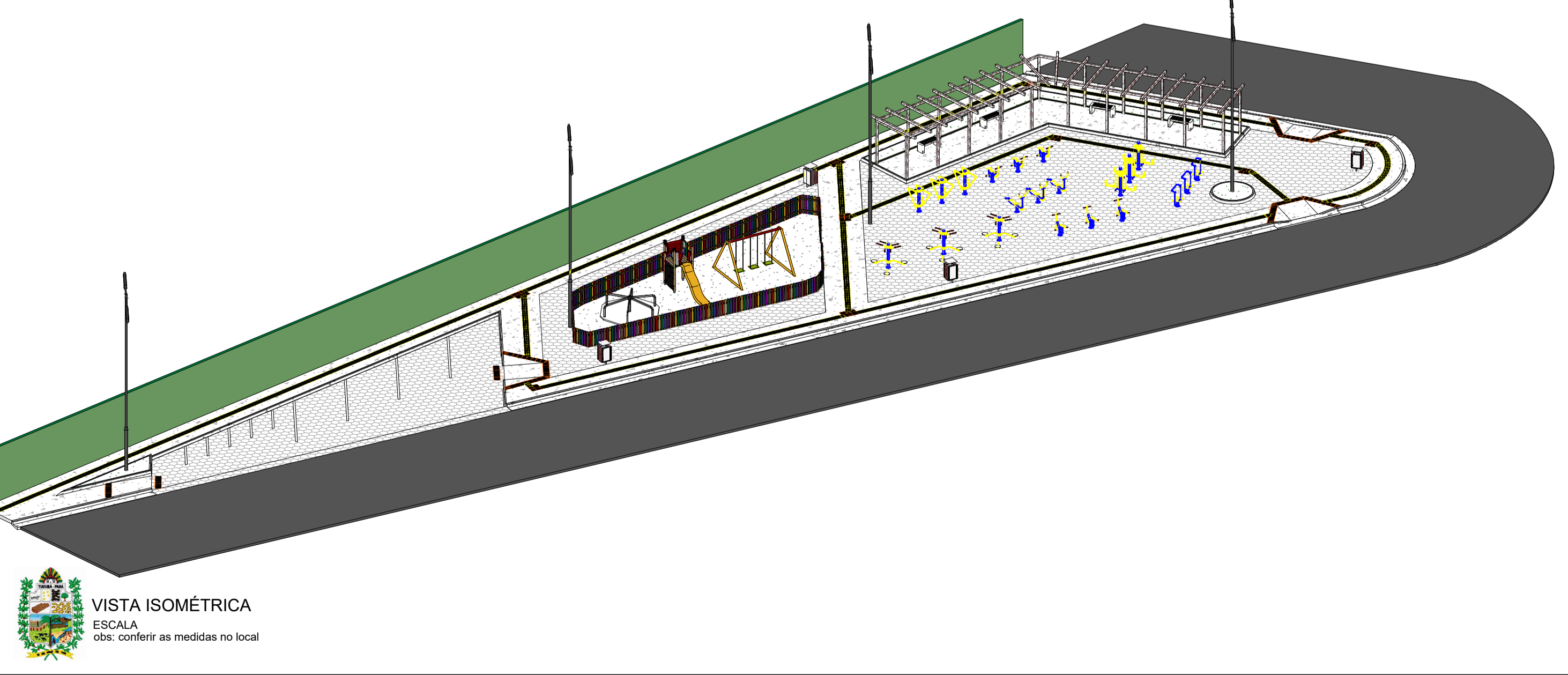
RESPONSÁVEL TÉCNICO: JOÃO CALANDRINI DE SA AZEVEDO NETO - ENGENHEIRO CIVIL - CREA/PA 151589/988-1

CONTÉUDO DA FRANCHA: PROJETO ARQUITETÔNICO

FRANCHA: **01/03**

PROJETISTA: JOÃO CALANDRINI NETO  
 ESCALA: INDICADAS  
 DATA: OUTUBRO/2025

PROJETO: ARQUITETÔNICO  
 REVISÃO: 0001



**VISTA ISOMÉTRICA**  
 ESCALA 1:100  
 obs: conferir as medidas no local