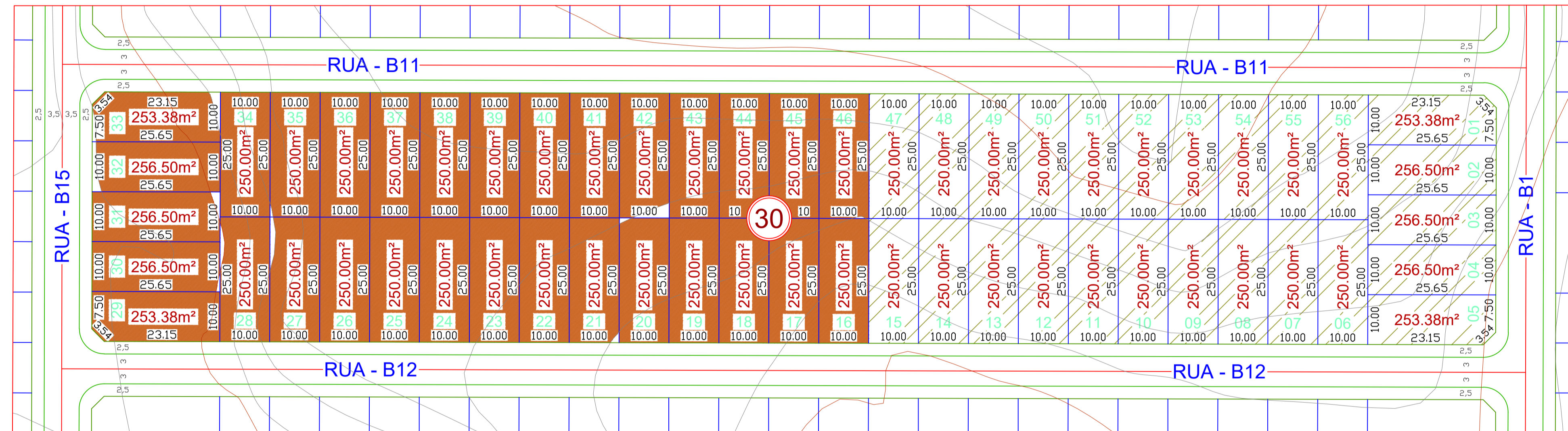




Quadra 45 - Mapa de Satélite



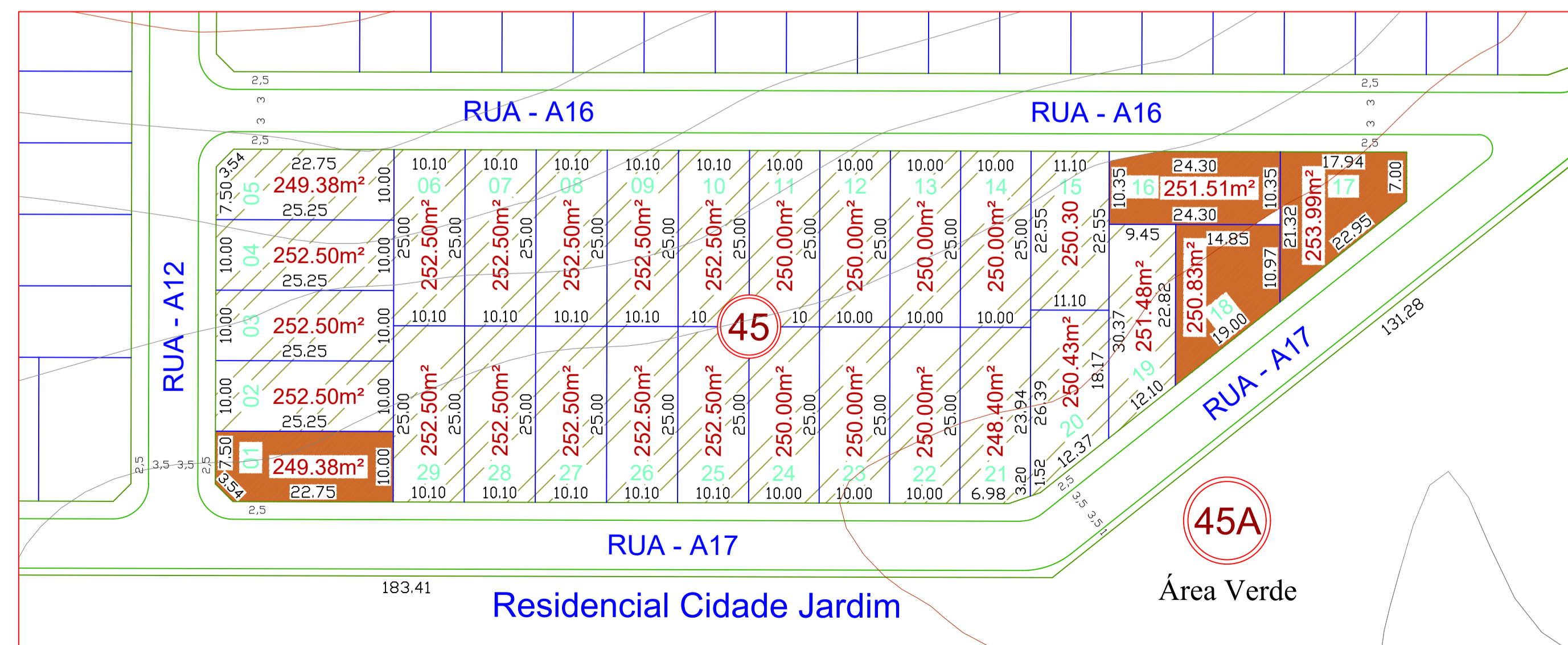
Quadra 30 - Mapa de Satélite



Quadra 30



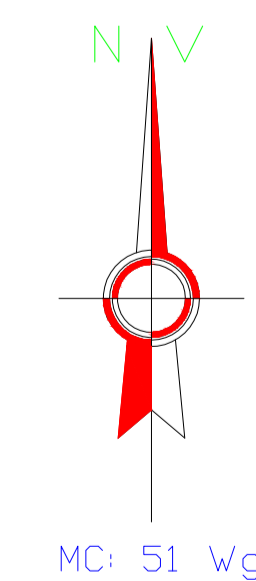
Localização das Quadras no Loteamento



Quadra 45

Legenda

- Lotes Públicos
- Lotes Particulares



PREFEITURA MUNICIPAL DE TUCUMÃ RUA DO CAFÉ 5/Nº - SETOR MORUMBI TUCUMÃ - PA FONE:(041)3433-1316/(041) 3433-1074		
PROJETO:	IMPLANTAÇÃO	
PROPRIETÁRIO:	PREFEITURA MUNICIPAL DE TUCUMÃ	
ENDEREÇO:	RUA B11, ESQUINA COM RUA B1, RUA B12, QD.30, BAIRRO CIDADE JARDINS - TUCUMÃ-PA RUA A16, ESQUINA COM RUA A12, RUA A17, QD.45, BAIRRO CIDADE JARDINS - TUCUMÃ-PA	
RESPONSÁVEL TÉCNICO:	CLEITON OLIVEIRA DOS SANTOS - Eng. Civil, Crea 942113 PA	
REFERÊNCIA:	Planta de Localização MCID FNHIS	FRANCA: 01
ÁREA CONSTRUIDA:	ESCALA:	PROJETO NÚMERO:
DESENHO CAD:	DATA: JUNHO/2025	REVISÃO: 000