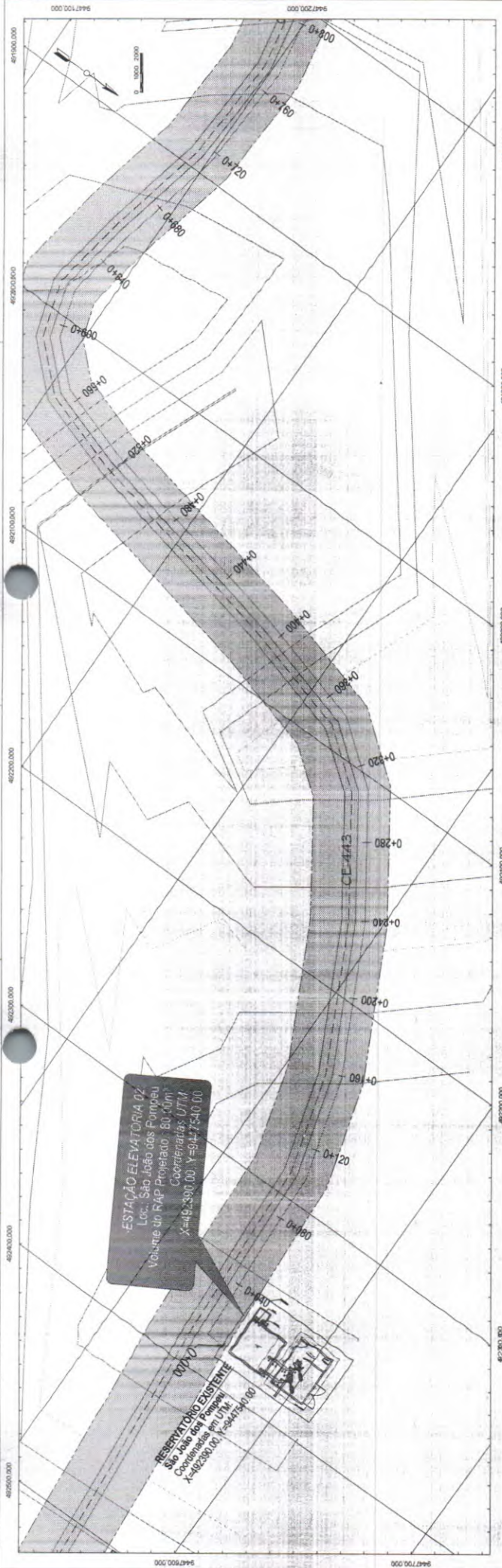
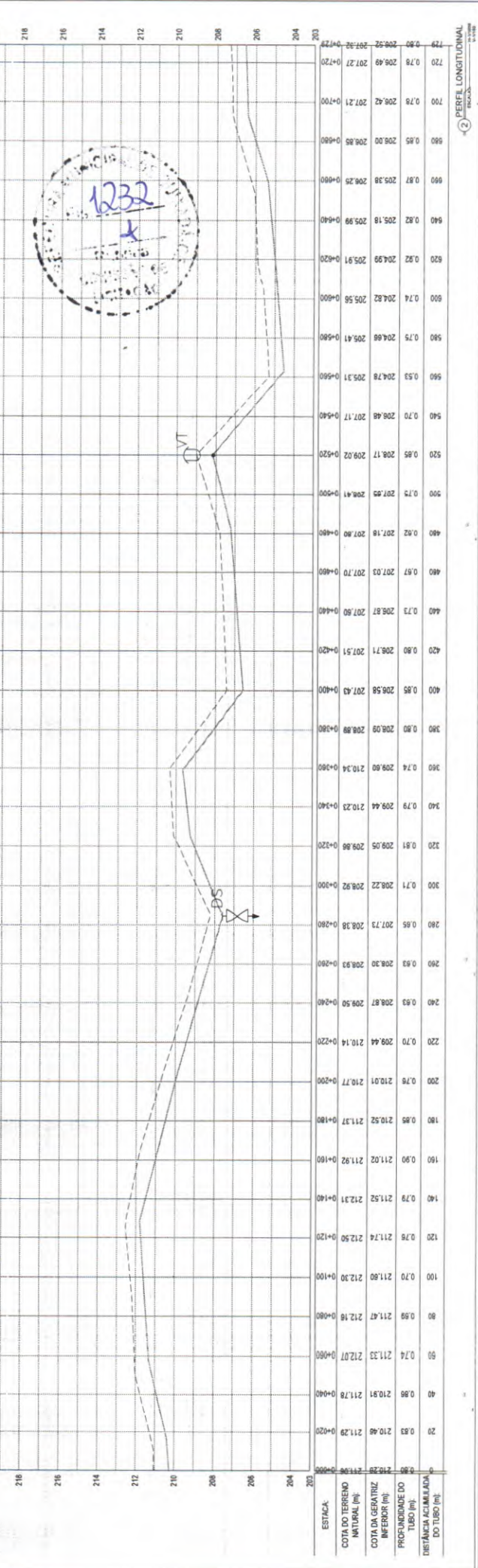




# PERFIL AAT – TRECO 02, 03 -R4



PLANTA BARRA ENFOQUE



PERFIL LONGITUDINAL

REVISÃO	DATA	PROJETO	DESENHO
00	00/00/00	XXXXXXXX	XXXXXX

IF	REVISÃO	PROJETO	DESENHO
00		XXXXXXXX	XXXXXX

REVISÃO	DATA	PROJETO	DESENHO
00	00/00/00	XXXXXXXX	XXXXXX

REVISÃO	DATA	PROJETO	DESENHO
00	00/00/00	XXXXXXXX	XXXXXX

**QUICKADA**  
 SERVIÇOS DE ENGENHARIA  
 PERFEITA MANTENÇÃO DE OBRAS  
 DE INFRAESTRUTURA PÚBLICA E PRIVADA  
 CIP: 13.836-2/08

Projeto: Sistema de Abastecimento de Água Rural com Adutora e Rede de Distribuição.  
 Entregas: São João dos Pompeiros, Floresta, Piquete, Jabão, Miraga e Serra do Pado. Serv: Saneb S/A, Ab: de Gerenciamento, Saneamento e Ab: de Utilização.

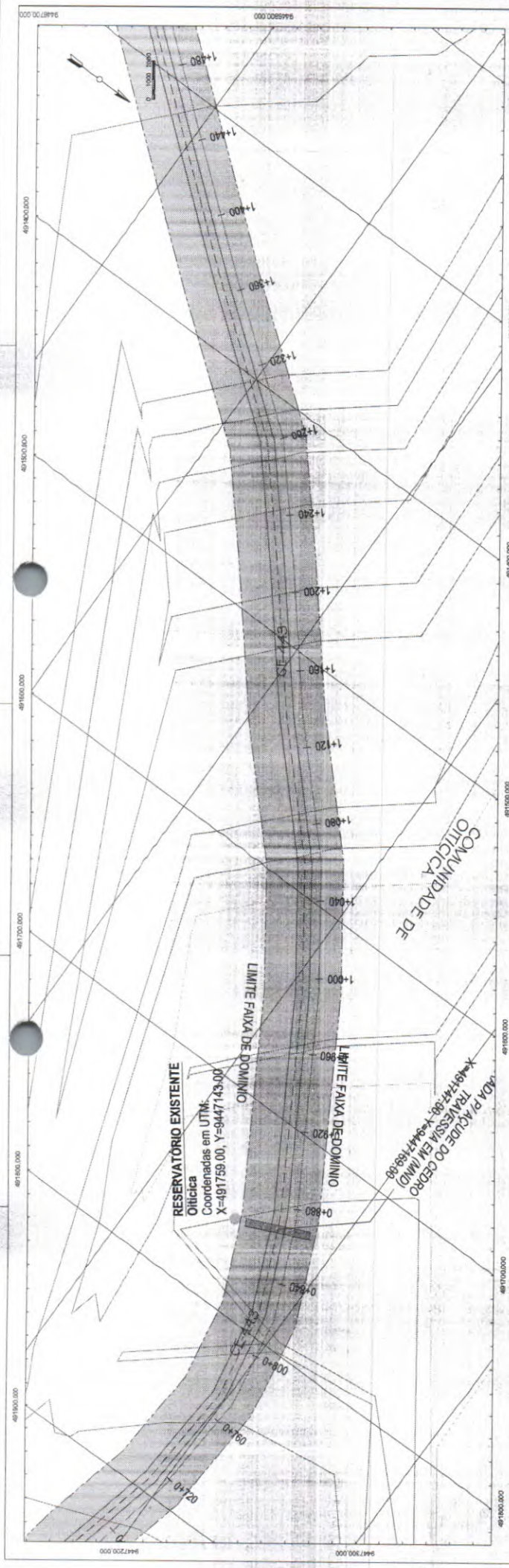
Escala: 1:2000  
 Data: 01/22  
 Data do Projeto: 07/12/2004

LEGENDA  
 DS REGISTRO DE DESCARGA  
 VENTOSA SIMPLES  
 TERRENO NATURAL  
 ADUTORA PROJ. TRECHO 02 Ø 100mm-CL 15

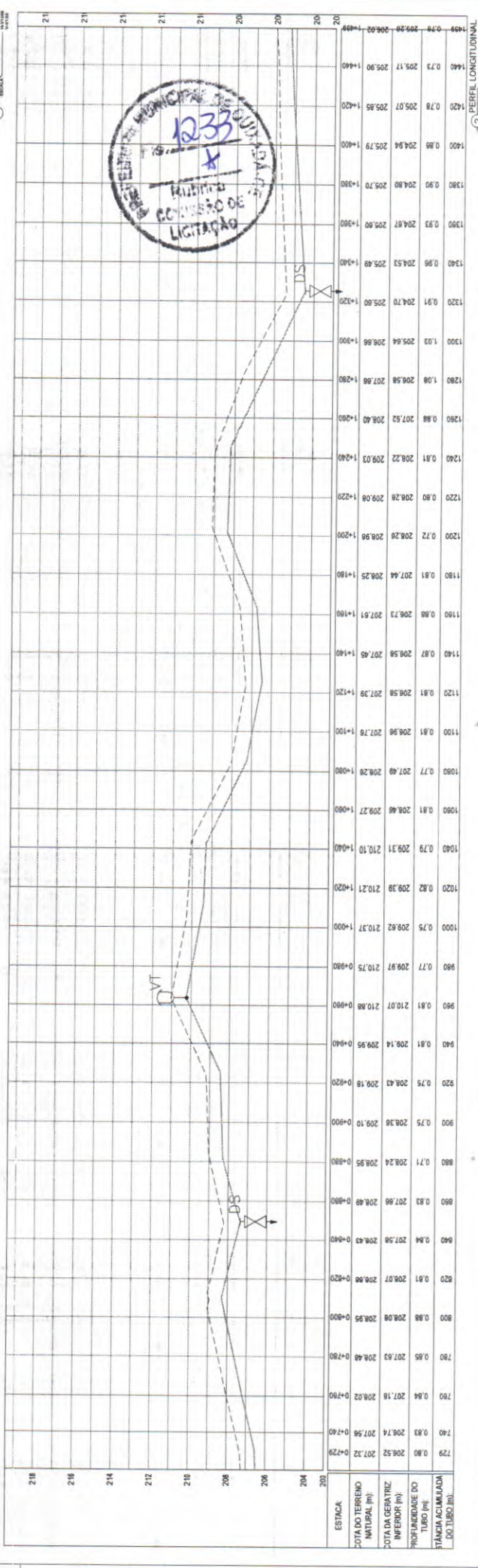
CARIMBO E APROVAÇÕES  
 FARRÓO

CARIMBO E APROVAÇÕES  
 DESENHO

CARIMBO E APROVAÇÕES  
 PROJETO



1 PLANTA BAIXA EKO001



2 PERFIL LONGITUDINAL



**QUIXADÁ**  
 MUNICÍPIO DE QUIXADÁ  
 SECRETARIA MUNICIPAL DE DESENVOLVIMENTO URBANO E  
 PLANEJAMENTO URBANO  
 AV. FERNANDES BRUNO, Nº 231 - CAMPUS II  
 CEP: 63000-000

REVISÃO	DATA	PROJETO	DESENHO
01	07/2024	XXXXXX	XXXXXX

IT	REVISÃO	INICIAL	FINAL
00			

LEGENDA

DS REGISTRO DE DESCARGA


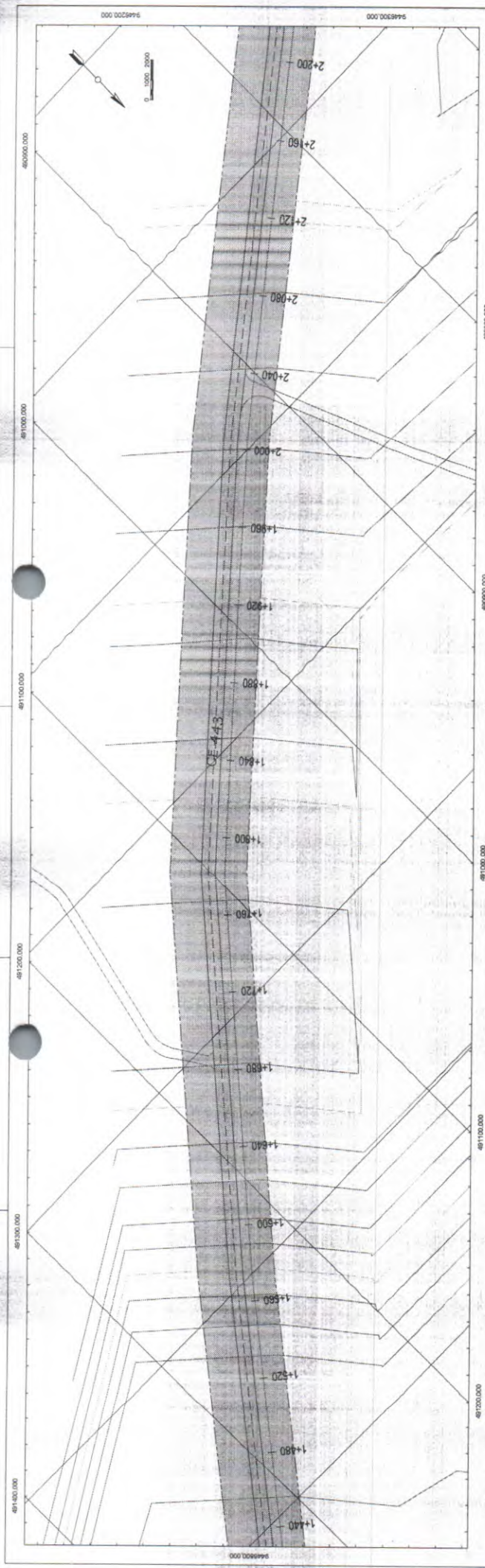
--- TERRENO NATURAL

--- ADUTORA PROJ. TRECHO 02.Ø 100mm-CL 15

VT VENTOSA SIMPLES

02/22

Projeto: Sistema de Abastecimento de Água Rural com Adutora e Rede de Distribuição.  
 Local: Serra do Padre, Jato, Serra do Alto, Serra do Galvão, Serra do Galvão, Serra do Galvão, Serra do Galvão.  
 Contrato: D1 - PLANTA BAIXA  
 Descrição: D2 - PERFIL LONGITUDINAL  
 Data de Projeto: 07/2024



LEGENDA		APROVAÇÕES		REVISÃO		PROJETO		DESENHO	
DS	REGISTRO DE DESCARGA	ART	TERRENO NATURAL	Nº	REVISÃO	DATA	PROJETO	DESENHO	
VT	ADUTORIA PROL. TRECHO 02 Ø 100mm-CL 15	APROV.	ADUTORIA PROL. TRECHO 02 Ø 100mm-CL 15	00	INICIAL	02/2024	XXXXXX	XXXXXX	
VT	VENTOSA SIMPLES								

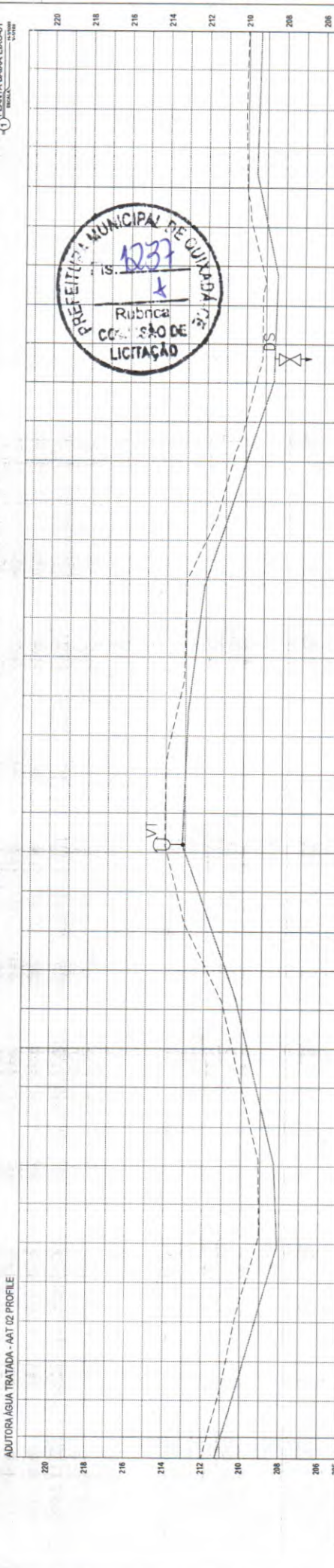
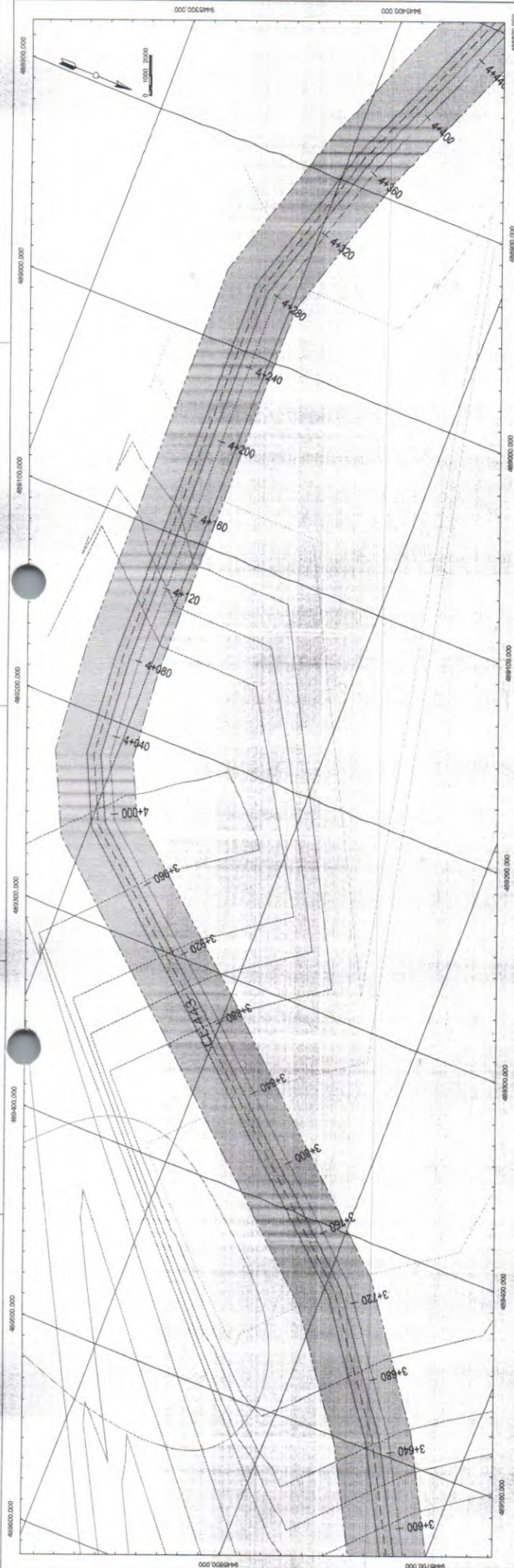
Projeto		Sistema de Abastecimento de Água - Realização Adutora e Rede de Distribuição.	
Execução		Edu Joliveira Pinheiro, Flávia Pinheiro, Priscila Menezes, Inês, Marjane e Serra do Prado, Jairo, Soraia, AB - da Carnele, Salvador, Custódio e Alti do Urubá.	
Comando		01 - PLANTA BARRA	
Arquivo		02 - PERFIL LONGITUDINAL	
Assinatura		DU_PJERFER_BAA_CUSTODIO	
Data de Projeto		07/02/2024	

PREFEITURA MUNICIPAL DE QUIXADA	
ASSOCIAÇÃO MUNICIPAL DE DESENVOLVIMENTO TURÍSTICO E CULTURAL	
RUA JOSÉ DE ALMEIDA, 100 - JARDIM SÃO CARLOS - QUIXADA - CE - 63040-000	
FONE: (85) 3333-1234	







ESTACA	COTA DO TERRENO NATURAL (m)	COTA DA CUBRIZ INFERIOR (m)	PROFUNDIDADE DO TUBO (m)	DISTANCIA ACUMULADA DO TUBO (m)
3800	211,28	211,97	3,680	3800
3800	210,98	211,08	3,680	3800
3800	210,38	211,17	3,680	3800
3700	209,80	210,72	3,700	3700
3720	209,22	210,28	3,720	3720
3740	208,64	209,73	3,740	3740
3760	208,10	209,15	3,760	3760
3780	208,15	209,08	3,780	3780
3800	208,27	209,09	3,800	3800
3820	208,73	209,51	3,820	3820
3840	209,21	210,01	3,840	3840
3860	209,70	210,49	3,860	3860
3880	210,18	210,96	3,880	3880
3900	210,64	211,44	3,900	3900
3920	211,52	212,82	3,920	3920
3940	212,27	213,43	3,940	3940
3960	212,99	213,95	3,960	3960
3980	213,08	214,05	3,980	3980
4000	213,01	214,03	4,000	4000
4020	212,93	213,78	4,020	4020
4040	212,79	213,29	4,040	4040
4060	212,54	213,08	4,060	4060
4080	212,29	213,04	4,080	4080
4100	211,97	212,98	4,100	4100
4120	211,30	212,03	4,120	4120
4140	210,63	211,24	4,140	4140
4160	209,98	210,48	4,160	4160
4180	209,29	210,02	4,180	4180
4200	208,42	209,51	4,200	4200
4220	208,59	209,19	4,220	4220
4240	208,47	209,19	4,240	4240
4260	208,51	209,22	4,260	4260
4280	208,94	209,74	4,280	4280
4300	209,37	210,05	4,300	4300
4320	209,50	210,09	4,320	4320
4340	209,45	210,12	4,340	4340
4360	209,40	210,18	4,360	4360
4380	209,39	210,24	4,380	4380
4400	209,38	210,30	4,400	4400



**LEGENDA**

--- TERRENO NATURAL

- - - ADUTORA PROL. TRECHO 02 Ø 100mm-CL 15

○ VENTOSA SIMPLES

**CARIMBO E APROVAÇÕES**

APROVO

\_\_\_\_\_  
AUT

**REVISÃO**

Nº	REVISÃO	DATA	PROJETO	DESENHO
00	INICIAL	02/2024	xxxxxx	xxxxxx

**RESUMO DO PROJETO**

Projeto: Sistema de Abastecimento de Água Rural com Adutora e Ffado e Descarga

Local: Serra do Padre, Juro, Santa Fmz. Alto da Gamela Salgueiro, Condomínio Alto do Lulão

Objetivo: D1 - PLANTA BADA

Descrição: D2 - PERFIL LONGITUDINAL

Assunto: D3 - PL. PERFIL SIA, CUSTO

Arquivo: 07 / 02 / 2024

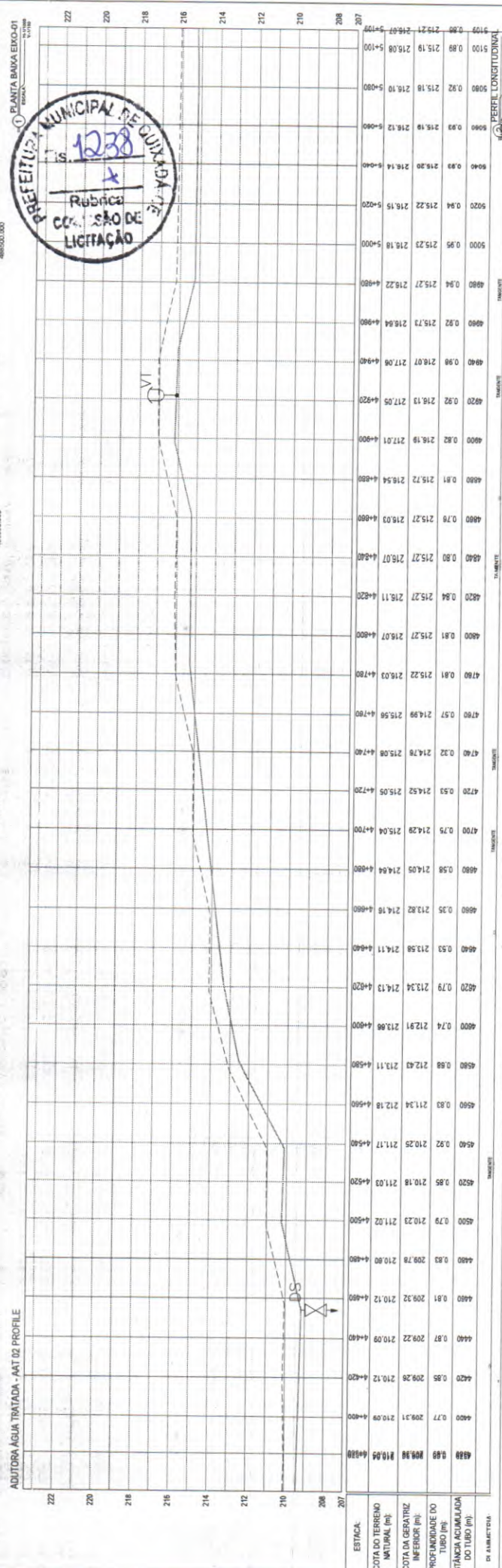
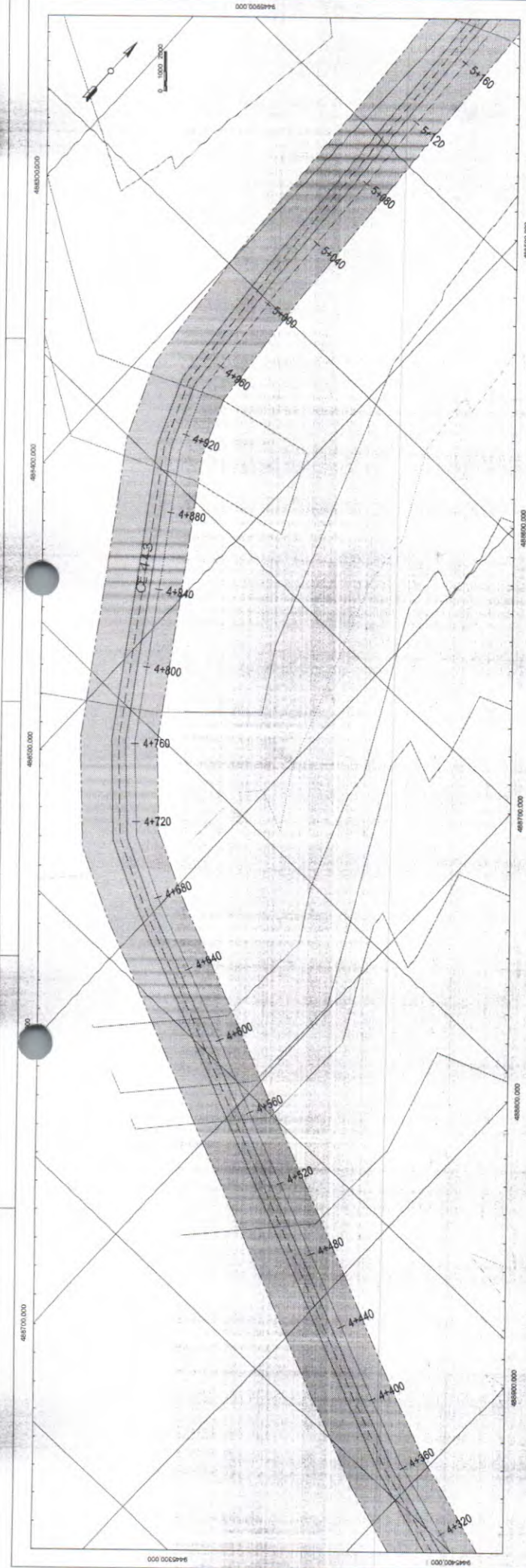
**SECRETARIA MUNICIPAL DE QUIXADÁ**

SECRETARIA MUNICIPAL DE LICITAÇÃO

SECRETARIA MUNICIPAL DE DESENVOLVIMENTO BUALE

AV. PRESIDENTE MARCEL, Nº 211 - CAMPO LONGO

CEP: 63.600-000



ESTACA	COTA DO TERRENO NATURAL (m)	COTA DA GERATIZ INFERIOR (m)	PROFUNDIDADE DO TUBO (m)	DISTÂNCIA ACUMULADA DO TUBO (m)	REVISÃO		PROJETO	DESENHO	Nº	CARRIBO E APROVAÇÕES		ART	LEGENDA
					DATA	INICIAL				APROVADO	APROVADO		
207	207.00	207.00	0.00	0.00	48700	0.77	210.09	4+400	48700	0.88	209.98	810.00	4+400
208	208.00	208.00	0.00	0.00	48750	0.77	210.09	4+400	48750	0.88	209.98	810.00	4+400
210	210.00	210.00	0.00	0.00	48800	0.77	210.09	4+400	48800	0.88	209.98	810.00	4+400
212	212.00	212.00	0.00	0.00	48850	0.77	210.09	4+400	48850	0.88	209.98	810.00	4+400
214	214.00	214.00	0.00	0.00	48900	0.77	210.09	4+400	48900	0.88	209.98	810.00	4+400
216	216.00	216.00	0.00	0.00	48950	0.77	210.09	4+400	48950	0.88	209.98	810.00	4+400
218	218.00	218.00	0.00	0.00	49000	0.77	210.09	4+400	49000	0.88	209.98	810.00	4+400
220	220.00	220.00	0.00	0.00	49050	0.77	210.09	4+400	49050	0.88	209.98	810.00	4+400
222	222.00	222.00	0.00	0.00	49100	0.77	210.09	4+400	49100	0.88	209.98	810.00	4+400

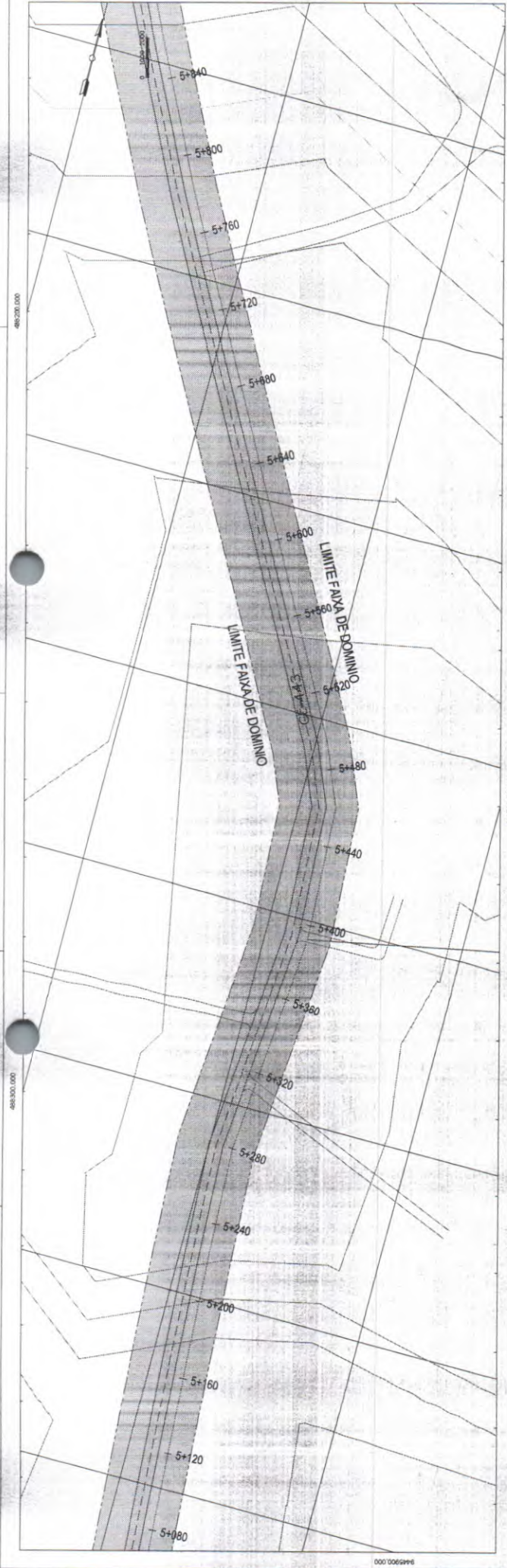
Projeto: Sistema de Abastecimento de Água Rural com Adutora e Rede de Distribuição.  
 Localização: Estr. João das Pomboas, Povoado Povoado, Povoado, Mangá e Mangá, Serra de Pádua, Juazeiro do Norte, Ceará, Brasil.  
 Contrato: 01 - PLANTA BARRAGEM DE ABASTECIMENTO DE ÁGUA RURAL.  
 Data de Projeto: 07/2024

**PREFEITURA MUNICIPAL DE QUIXADÁ**  
 SECRETARIA MUNICIPAL DE DESENVOLVIMENTO RURAL  
 AV. PRESIDENTE MARCEL VENTURA, Nº 231 - CENTRO  
 CEP: 61.800-000

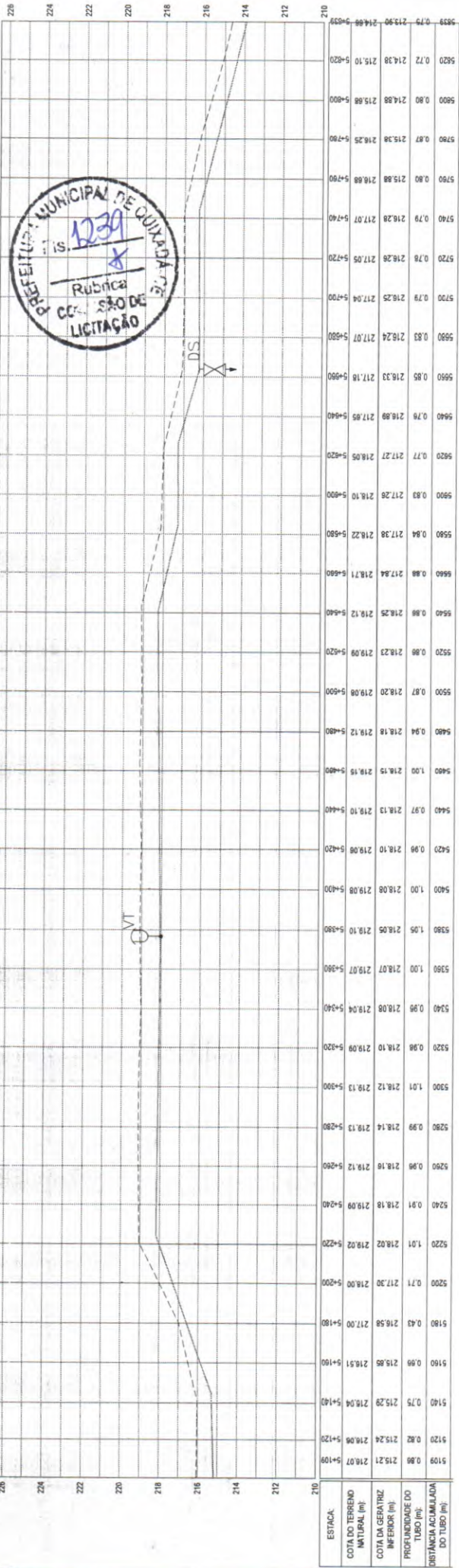
REVISÃO	DATA	PROJETO	DESENHO
	02/2024	XXXXXX	XXXXXX

TERRENO NATURAL  
 ADUTORA PROJ. TRECHO 02 Ø 100mm-CL 15

REGISTRO DE BENS  
 VENTOSA SIMPLES



1 PLANTA BAIXA ELEVADA DE ADUTORA ÁGUA TRATADA - AT 02

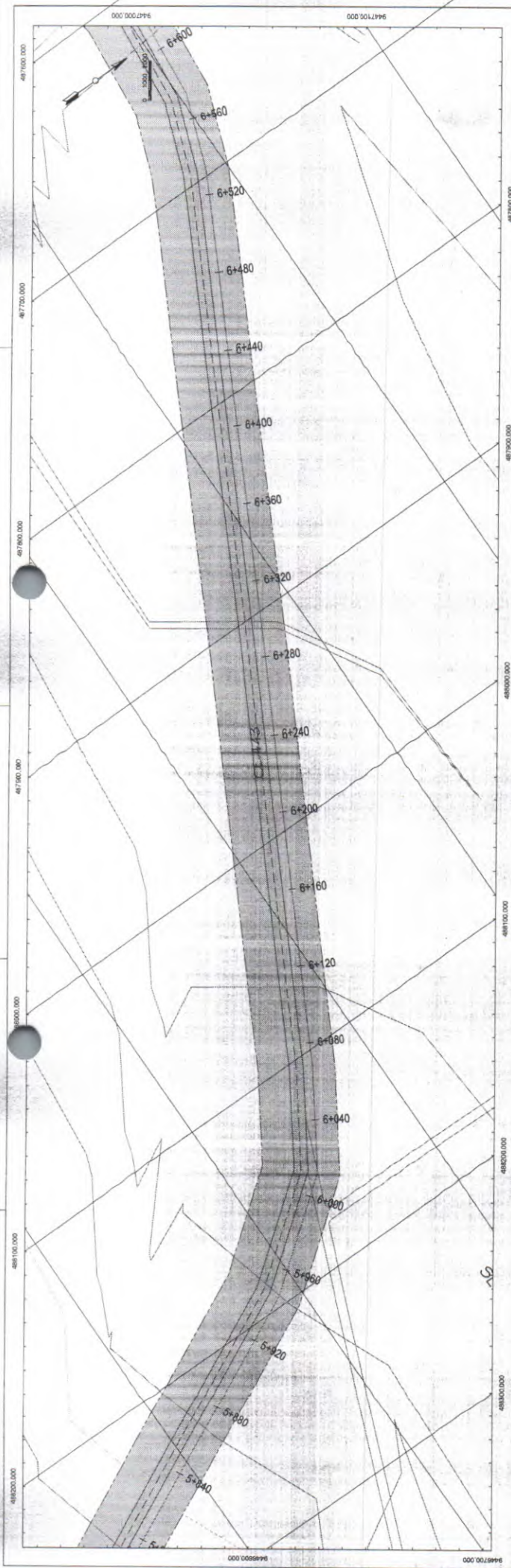


2 PERFIL LONGITUDINAL

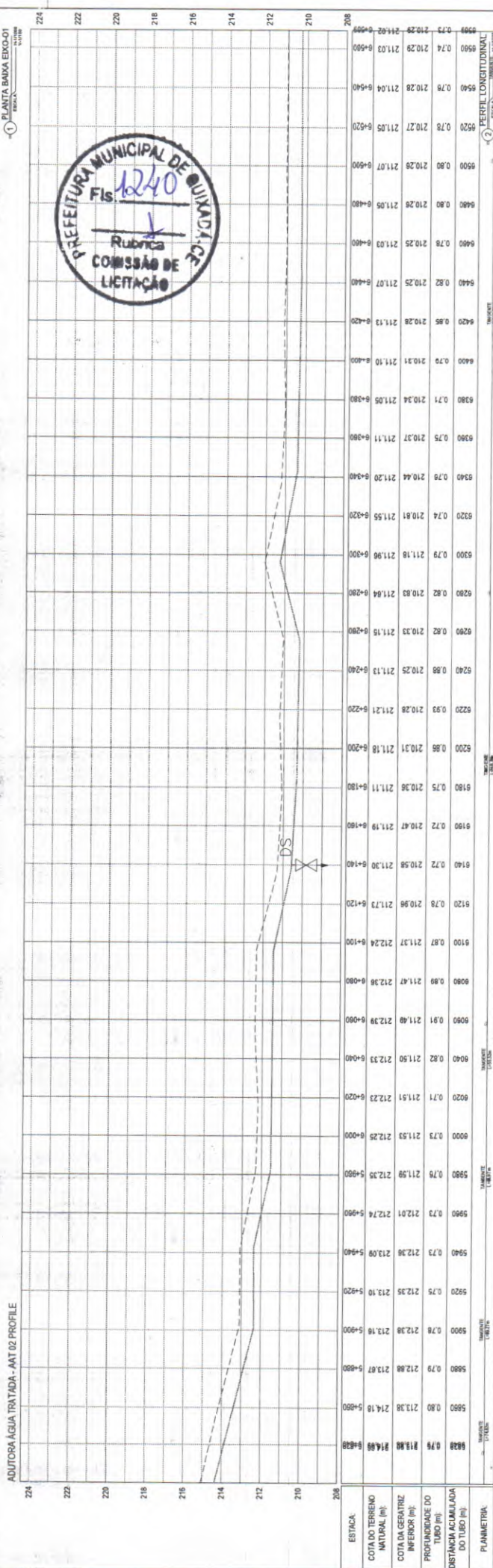
ESTACA	COTA DO TERRENO NATURAL (m)	COTA DA GERATRIZ INFERIOR (m)	PROFUNDIDADE DO TUBO (m)	DISTÂNCIA ACUMULADA DO TUBO (m)
5108	215,21	218,07	5+108	5+108
5120	215,26	218,08	5+120	5+120
5140	215,29	218,04	5+140	5+140
5160	215,85	218,51	5+160	5+160
5180	216,58	217,00	5+180	5+180
5200	217,30	218,00	5+200	5+200
5220	218,02	219,02	5+220	5+220
5240	218,18	219,09	5+240	5+240
5260	218,18	219,12	5+260	5+260
5280	218,14	219,13	5+280	5+280
5300	218,12	219,13	5+300	5+300
5320	218,10	219,09	5+320	5+320
5340	218,08	219,04	5+340	5+340
5360	218,07	219,07	5+360	5+360
5380	218,05	219,10	5+380	5+380
5400	218,08	219,08	5+400	5+400
5420	218,10	219,08	5+420	5+420
5440	218,13	219,10	5+440	5+440
5460	218,15	219,15	5+460	5+460
5480	218,18	219,12	5+480	5+480
5500	218,20	219,08	5+500	5+500
5520	218,23	219,09	5+520	5+520
5540	218,25	219,12	5+540	5+540
5560	217,84	218,71	5+560	5+560
5580	217,38	218,22	5+580	5+580
5590	217,28	218,10	5+590	5+590
5600	217,26	218,10	5+600	5+600
5620	217,27	218,05	5+620	5+620
5640	216,89	217,85	5+640	5+640
5650	216,33	217,18	5+650	5+650
5660	216,24	217,07	5+660	5+660
5680	215,88	216,68	5+680	5+680
5700	215,88	216,68	5+700	5+700
5720	215,88	216,68	5+720	5+720
5740	216,28	217,07	5+740	5+740
5760	216,28	217,07	5+760	5+760
5780	215,38	216,25	5+780	5+780
5800	214,38	215,10	5+800	5+800
5820	214,38	215,10	5+820	5+820
5835	213,90	214,68	5+835	5+835

DS REGISTRO DE DESCARGA  
 --- TERRENO NATURAL  
 --- ADUTORA PROJ. TRECHO 02 Ø 100mm-CL 15  
 VT VENTOSA SIMPLES

Projeto: Sistema de Abastecimento de Água Rural com Adutora e Rede de Distribuição.  
 Entregue: Edo João das Pompeu, Filomena, Fozes Mendes, Jaciara, Menges e  
 Sora do Piauí, Jureco, Santa Paz, Alto da Gramela, Salvação, Custódio e Alto do União.  
 Contrato: 01 - PLANTA BAIXA, ADUTORA E REDE DE DISTRIBUIÇÃO RURAL E  
 02 - PERFIL LONGITUDINAL.  
 Rubrica: 1239  
 Licitação: 08/22



1 PLANTA BARRA EIXO-DI



ADUTORA ÁGUA TRATADA - AAT 02 PERFIL

ESTACA	COTA DO TERRENO NATURAL (m)	COTA DA GERATRIZ INFERIOR (m)	PROFUNDIDADE DO TUBO (m)	DISTÂNCIA COM JUZADA DO TUBO (m)	PLANIMETRIA
508	214,88	214,88	0,00	0,00	
510	214,18	214,18	0,00	0,00	
520	212,95	212,95	0,00	0,00	
530	213,09	213,09	0,00	0,00	
540	212,36	212,36	0,00	0,00	
550	212,88	212,88	0,00	0,00	
560	212,88	212,88	0,00	0,00	
570	212,88	212,88	0,00	0,00	
580	212,39	212,39	0,00	0,00	
590	211,48	211,48	0,00	0,00	
600	212,33	212,33	0,00	0,00	
610	211,51	211,51	0,00	0,00	
620	212,23	212,23	0,00	0,00	
630	211,53	211,53	0,00	0,00	
640	212,25	212,25	0,00	0,00	
650	211,73	211,73	0,00	0,00	
660	211,37	211,37	0,00	0,00	
670	212,24	212,24	0,00	0,00	
680	211,47	211,47	0,00	0,00	
690	212,38	212,38	0,00	0,00	
700	210,36	210,36	0,00	0,00	
710	211,11	211,11	0,00	0,00	
720	210,28	210,28	0,00	0,00	
730	210,28	210,28	0,00	0,00	
740	210,81	210,81	0,00	0,00	
750	211,55	211,55	0,00	0,00	
760	211,20	211,20	0,00	0,00	
770	211,11	211,11	0,00	0,00	
780	210,34	210,34	0,00	0,00	
790	211,05	211,05	0,00	0,00	
800	210,25	210,25	0,00	0,00	
810	210,25	210,25	0,00	0,00	
820	210,25	210,25	0,00	0,00	
830	210,28	210,28	0,00	0,00	
840	211,10	211,10	0,00	0,00	
850	210,28	210,28	0,00	0,00	
860	210,28	210,28	0,00	0,00	
870	210,28	210,28	0,00	0,00	
880	210,28	210,28	0,00	0,00	
890	210,28	210,28	0,00	0,00	
900	210,28	210,28	0,00	0,00	
910	210,28	210,28	0,00	0,00	
920	210,28	210,28	0,00	0,00	
930	210,28	210,28	0,00	0,00	
940	210,28	210,28	0,00	0,00	
950	210,28	210,28	0,00	0,00	
960	210,28	210,28	0,00	0,00	
970	210,28	210,28	0,00	0,00	
980	210,28	210,28	0,00	0,00	
990	210,28	210,28	0,00	0,00	
1000	210,28	210,28	0,00	0,00	



Projeto: Sistema de Abastecimento de Água Rural com Adutora e Rede de Distribuição.  
 Estação: BARRA BARRA (Cidade), Município: Quixadá, Estado: Ceará, Região: Nordeste.  
 Situação: Projeto em Andamento.  
 Data: 09/22  
 Autor: [Assinatura]

PROJETO DE LICITAÇÃO Nº 001/2024  
 DATA: 09/22  
 DESENHO: [Assinatura]

REVISÃO INICIAL  
 Nº: 00  
 DATA: 09/22

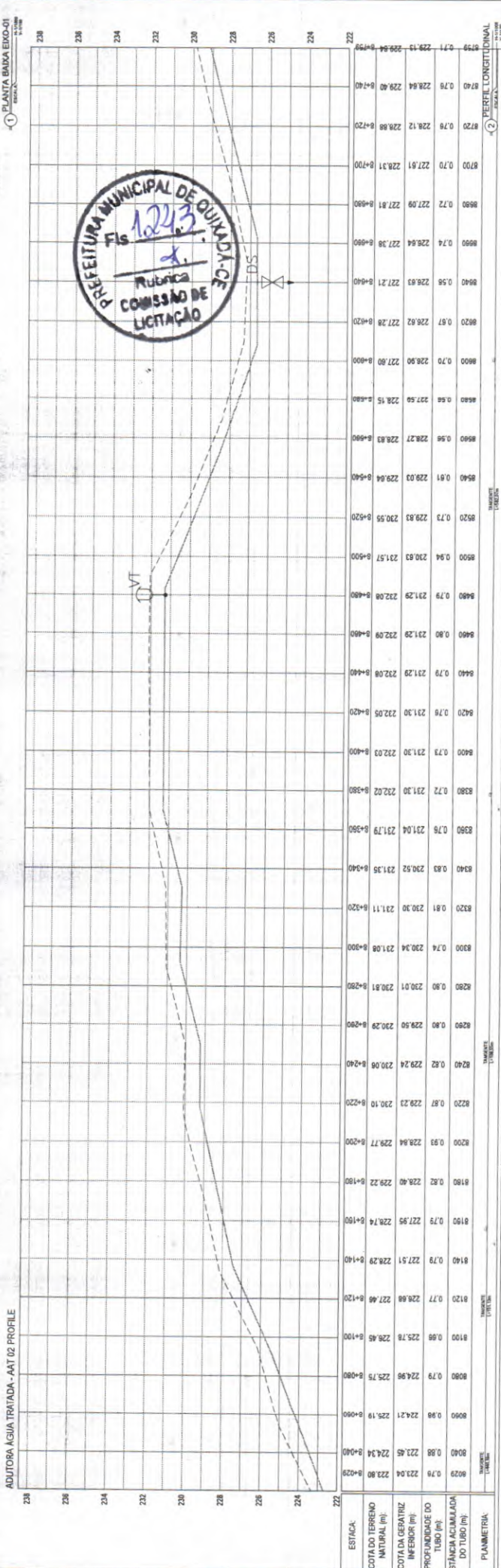
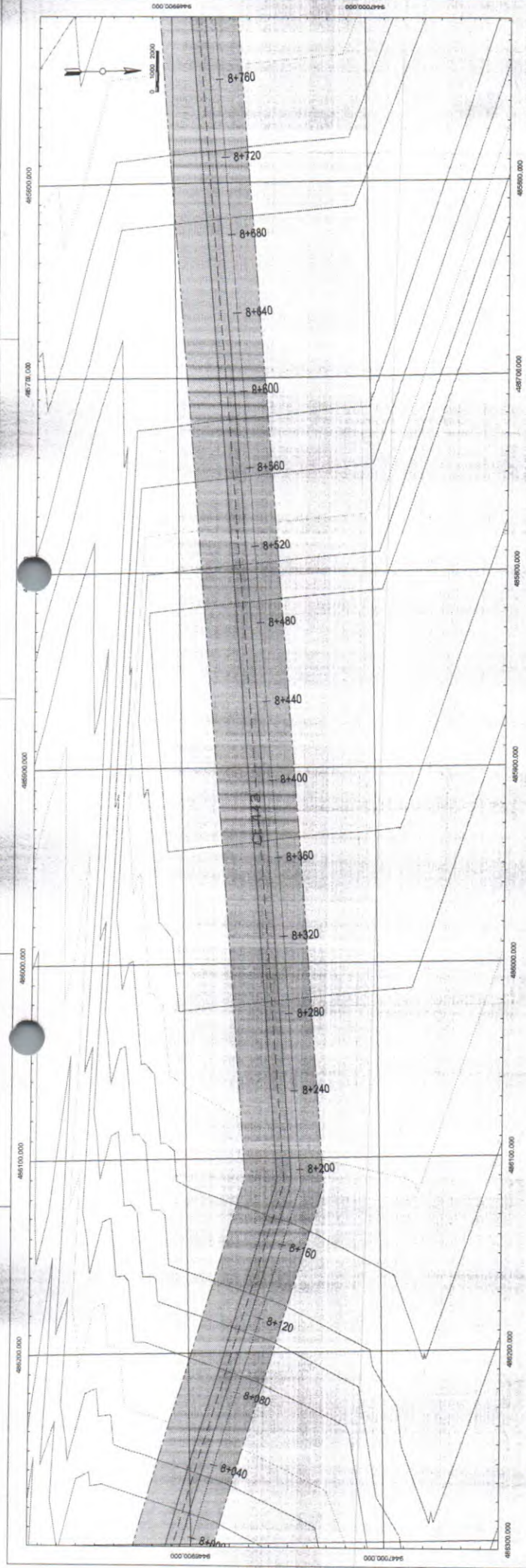
APROVADO  
 Nº: 00  
 DATA: 09/22

TERRENO NATURAL  
 ADUTORA PROJ. TRECHO 02 Ø 100mm-Cl. 15

REGISTRO DE DESCARGA  
 VENTOSA SIMPLES







ESTACA	COTA DO TERRENO NATURAL (m)	COTA DA GEGMATRIZ INFERIOR (m)	PROFUNDIDADE DO TUBO (m)	DISTÂNCIA ACUMULADA DO TUBO (m)	PLANIMÉTRICA		LEGENDA		CAMINHO E APROXIMAÇÕES		REVISÃO		DESENHO
					MARKET	TABELA	MARKET	TABELA	ART	PARTE	DATA	PROJETO	
8029	0,79	223,04	222,80	0+000	DS								000000
8040	0,88	223,45	224,34	0+040	DS								000000
8050	0,98	224,21	225,19	0+080	DS								000000
8060	0,79	224,96	225,75	0+120	DS								000000
8100	0,69	225,78	226,45	0+160	DS								000000
8120	0,77	226,68	227,47	0+200	DS								000000
8140	0,79	227,51	228,29	0+240	DS								000000
8160	0,82	228,40	229,22	0+280	DS								000000
8200	0,93	229,84	229,77	0+320	DS								000000
8220	0,87	229,20	230,10	0+360	DS								000000
8240	0,82	229,24	230,08	0+400	DS								000000
8260	0,80	229,50	230,29	0+440	DS								000000
8280	0,80	230,01	230,81	0+480	DS								000000
8300	0,74	230,34	231,08	0+520	DS								000000
8320	0,81	230,30	231,11	0+560	DS								000000
8340	0,83	230,52	231,35	0+600	DS								000000
8360	0,76	231,04	231,79	0+640	DS								000000
8380	0,72	231,30	232,02	0+680	DS								000000
8400	0,73	231,30	232,03	0+720	DS								000000
8420	0,76	231,30	232,05	0+760	DS								000000
8440	0,79	231,29	232,08	0+800	DS								000000
8460	0,80	231,29	232,09	0+840	DS								000000
8480	0,79	231,29	232,08	0+880	DS								000000
8500	0,94	230,83	231,57	0+920	DS								000000
8520	0,73	229,83	230,55	0+960	DS								000000
8540	0,61	229,03	229,64	0+000	DS								000000
8560	0,96	228,27	228,83	0+040	DS								000000
8580	0,66	227,59	228,15	0+080	DS								000000
8600	0,70	226,90	227,80	0+120	DS								000000
8620	0,67	226,62	227,28	0+160	DS								000000
8640	0,56	226,63	227,21	0+200	DS								000000
8660	0,74	226,64	227,38	0+240	DS								000000
8680	0,72	227,09	227,81	0+280	DS								000000
8700	0,70	227,61	228,31	0+320	DS								000000
8720	0,76	228,12	228,88	0+360	DS								000000
8740	0,79	228,64	229,40	0+400	DS								000000
8760	0,71	229,13	229,84	0+440	DS								000000

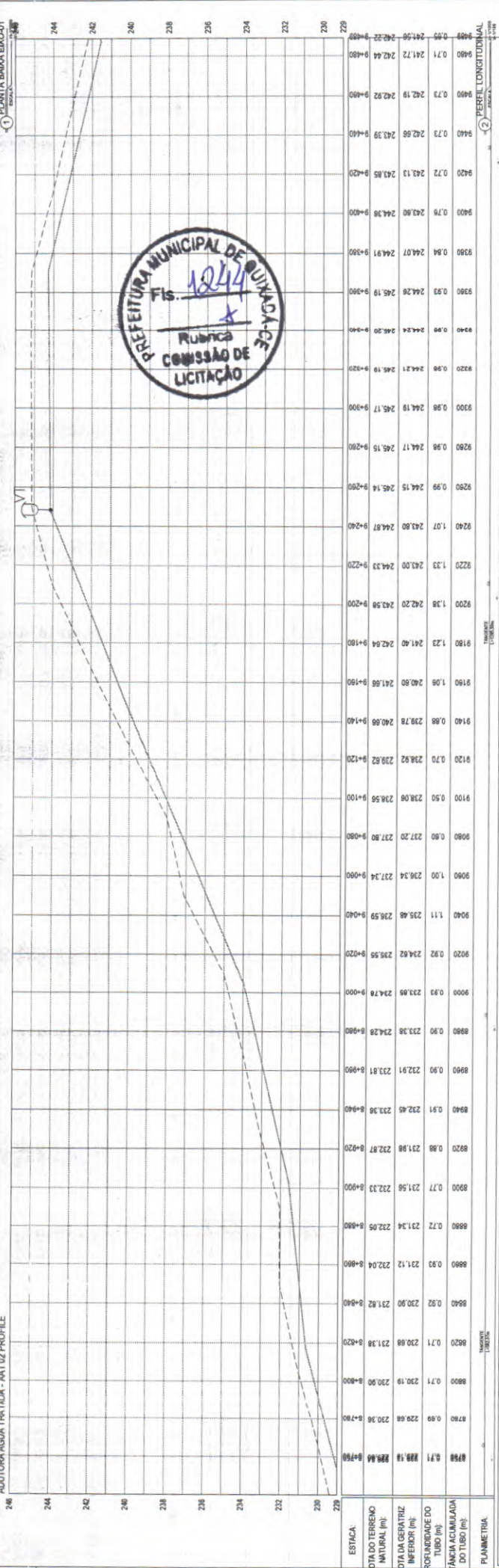
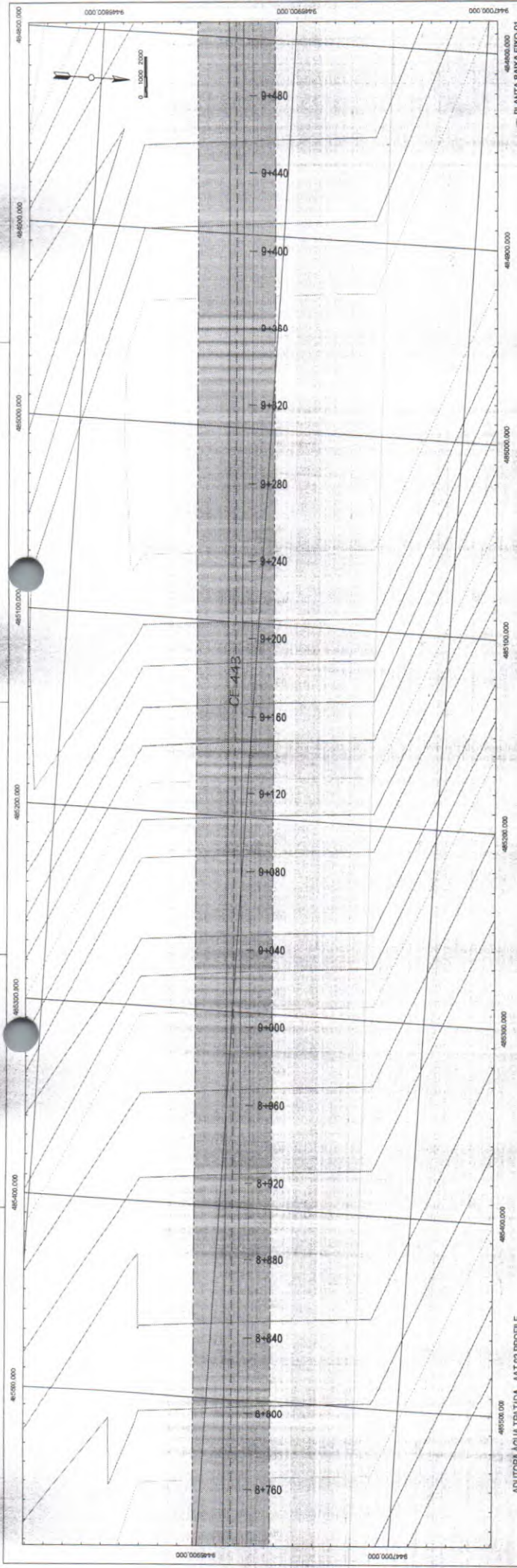
Projeto: Sistema de Abastecimento de Água Favela com Adutora e Rede de Distribuição.  
 Entidade: São João dos Patos, Floresta, Povo Novo, Jaboa, Manga e Favela.  
 Bairro: Serra do Patos, Juruá, Santa Luz, Alto da Carneira, Sabão, Cuiabá e Alto do Urubá.  
 Canteiro: 00 - PERFIL LONGITUDINAL  
 Rubrica: 00 - PERFIL LONGITUDINAL  
 Data do Projeto: 07/02/2024

**QUIXADA**  
 PREFEITURA MUNICIPAL DE QUIXADA  
 SECRETARIA MUNICIPAL DE OBRAS, URBANISMO E SANEAMENTO  
 CIP: 84.962-28

Nº	00
REVISÃO	00
DATA	02/02/24
PROJETO	000000
DESENHO	000000

ART: **CAMINHO E APROXIMAÇÕES**

LEGENDA:  
 - - - TERRENO NATURAL  
 - - - ADUTORIA PROJ. TRECHO 02 Ø 100mmxCL 15  
 ○ VENTOSA SIMPLES



ESTACA	DATA DO TERRENO NATURAL (m)	DATA DA GERATIZ INFERIOR (m)	ROFUNDIDADE DO TUBO (m)	TANCA ACUMULADA DO TUBO (m)	PLANIMETRIA
9+760	228	228	0	0	0
9+780	228	228	0	0	0
9+800	228	228	0	0	0
9+820	228	228	0	0	0
9+840	228	228	0	0	0
9+860	228	228	0	0	0
9+880	228	228	0	0	0
9+900	228	228	0	0	0
9+920	228	228	0	0	0
9+940	228	228	0	0	0
9+960	228	228	0	0	0
9+980	228	228	0	0	0
10+000	228	228	0	0	0
10+020	228	228	0	0	0
10+040	228	228	0	0	0
10+060	228	228	0	0	0
10+080	228	228	0	0	0
10+100	228	228	0	0	0
10+120	228	228	0	0	0
10+140	228	228	0	0	0
10+160	228	228	0	0	0
10+180	228	228	0	0	0
10+200	228	228	0	0	0
10+220	228	228	0	0	0
10+240	228	228	0	0	0
10+260	228	228	0	0	0
10+280	228	228	0	0	0
10+300	228	228	0	0	0
10+320	228	228	0	0	0
10+340	228	228	0	0	0
10+360	228	228	0	0	0
10+380	228	228	0	0	0
10+400	228	228	0	0	0
10+420	228	228	0	0	0
10+440	228	228	0	0	0
10+460	228	228	0	0	0
10+480	228	228	0	0	0



Projeto: Sistema de Abastecimento de Água Rural com Adutora e Rota de Distribuição.  
 Endereço: Sítio João dos Pompeu, Pôrto Alegre, Povoado Maré, Jazida, Mangá e Miraflores, Estrada Pôrto Alegre, Vila do Carmo, Taboão, Córrego e João de Deus, Quilômetro 13,222  
 Escala: 1:5000  
 Nome: AD - PERFIL LONGITUDINAL  
 Data: 07/02/2004

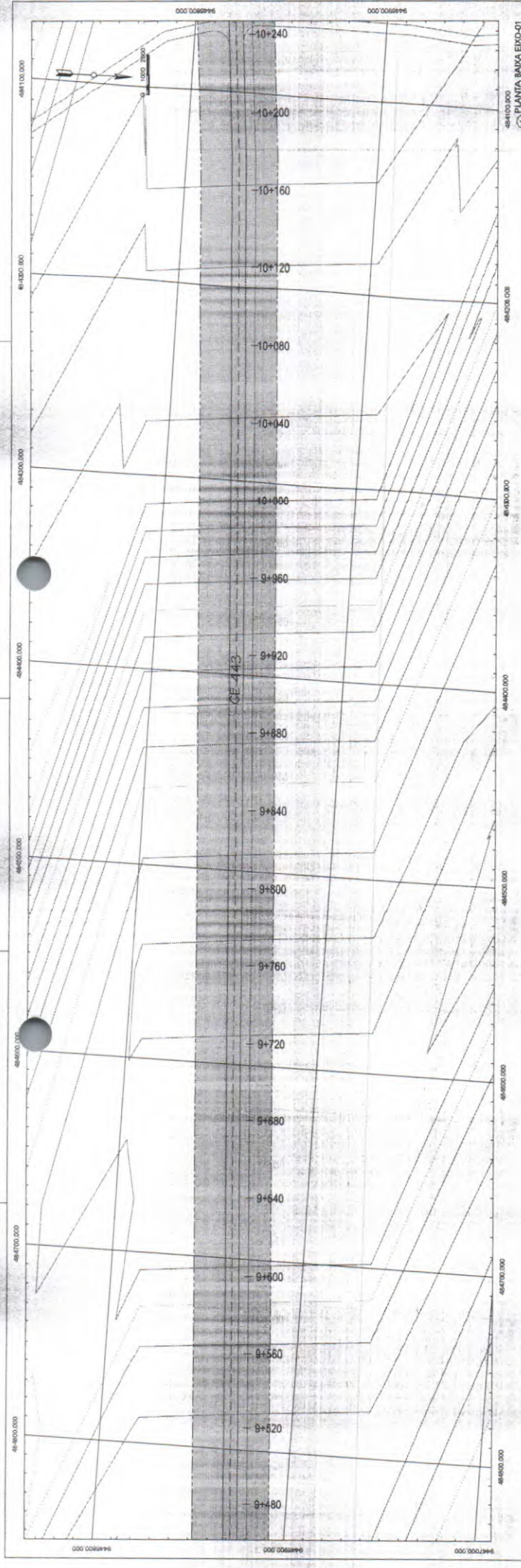
**QUIXADA**  
 PREFEITURA MUNICIPAL DE QUIXADA  
 AGRICULTURA, PASTORAL, PECUÁRIA E APECUÁRIA  
 CEP: 61.268-228

REVÍBIO	DATA	PROJETO	DESENHO
00	02/02/04	XXXXXX	XXXXXX

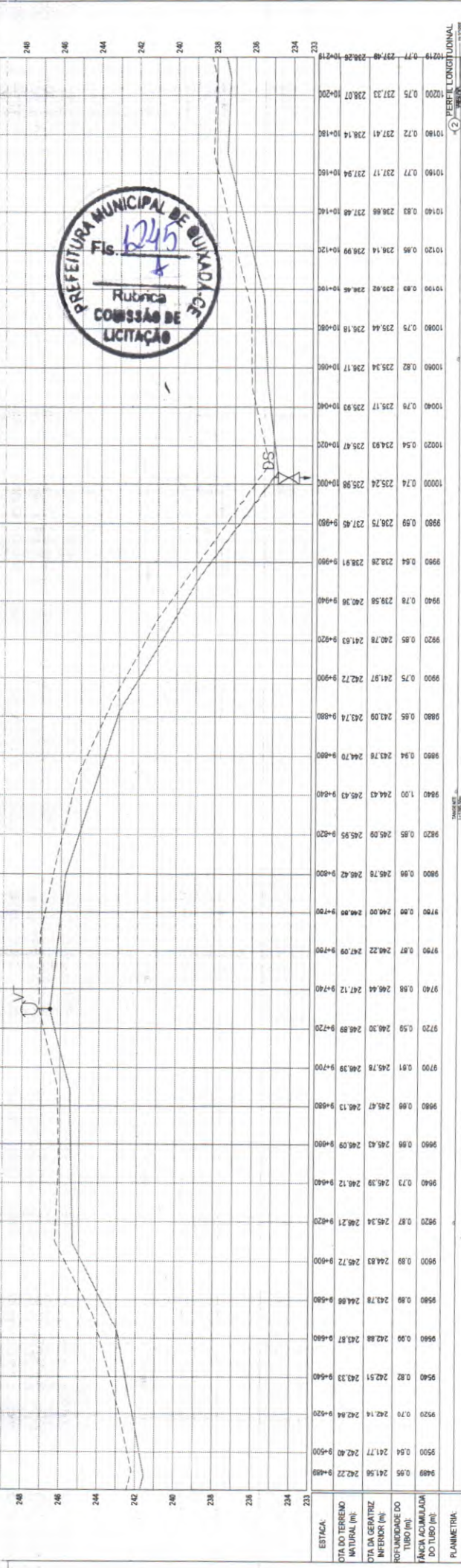
ART. CARIMBO E ANOTAÇÕES

DS  
 REGISTRO DE DESCARGA  
 X  
 VENTOSA SIMPLES

LEGENDA  
 --- TERRENO NATURAL  
 --- ADUTORA PROJ. TRECHO 02 Ø 100mm-CL 15



1 PLANTA BARRA ENFO-01  
 ADUTORA AGUA TRATADA - ANT 02 PROFILE



2 PERFIL LONGITUDINAL

ESTACA	DATA DO TERRENO NATURAL (m)	DATA DA GERATRIZ INFERIOR (m)	PROFUNDIDADE DO TUBO (m)	FAZCA ACUMULADA DO TUBO (m)	PLANIMETRIA
9+80	241,56	242,22	0,49	0,00	
9+820	242,40	242,40	0,00	0,00	
9+840	242,51	243,33	0,40	0,00	
9+860	242,88	243,87	0,40	0,00	
9+880	243,78	244,68	0,40	0,00	
9+900	244,83	245,72	0,40	0,00	
9+920	245,34	246,21	0,20	0,00	
9+940	245,39	246,12	0,40	0,00	
9+960	245,43	246,09	0,40	0,00	
9+980	245,47	246,13	0,40	0,00	
9+1000	245,78	246,39	0,70	0,00	
9+1200	246,30	246,89	0,70	0,00	
9+1400	246,44	247,12	0,70	0,00	
9+1600	246,22	247,09	0,70	0,00	
9+1800	246,00	246,90	0,70	0,00	
9+2000	245,78	246,42	0,40	0,00	
9+2200	245,09	245,95	0,20	0,00	
9+2400	244,43	245,43	0,40	0,00	
9+2600	243,78	244,70	0,40	0,00	
9+2800	243,05	243,74	0,40	0,00	
9+3000	241,97	242,72	0,40	0,00	
9+3200	240,78	241,63	0,20	0,00	
9+3400	239,58	240,36	0,40	0,00	
9+3600	238,28	238,91	0,40	0,00	
9+3800	236,75	237,45	0,40	0,00	
9+4000	235,24	235,98	0,40	0,00	
9+4200	234,99	235,47	0,20	0,00	
9+4400	234,99	235,47	0,20	0,00	
9+4600	234,99	235,47	0,20	0,00	
9+4800	234,99	235,47	0,20	0,00	
9+5000	234,99	235,47	0,20	0,00	
9+5200	234,99	235,47	0,20	0,00	
9+5400	234,99	235,47	0,20	0,00	
9+5600	234,99	235,47	0,20	0,00	
9+5800	234,99	235,47	0,20	0,00	
9+6000	234,99	235,47	0,20	0,00	
9+6200	234,99	235,47	0,20	0,00	
9+6400	234,99	235,47	0,20	0,00	
9+6600	234,99	235,47	0,20	0,00	
9+6800	234,99	235,47	0,20	0,00	
9+7000	234,99	235,47	0,20	0,00	
9+7200	234,99	235,47	0,20	0,00	
9+7400	234,99	235,47	0,20	0,00	
9+7600	234,99	235,47	0,20	0,00	
9+7800	234,99	235,47	0,20	0,00	
9+8000	234,99	235,47	0,20	0,00	
9+8200	234,99	235,47	0,20	0,00	
9+8400	234,99	235,47	0,20	0,00	
9+8600	234,99	235,47	0,20	0,00	
9+8800	234,99	235,47	0,20	0,00	
9+9000	234,99	235,47	0,20	0,00	
9+9200	234,99	235,47	0,20	0,00	
9+9400	234,99	235,47	0,20	0,00	
9+9600	234,99	235,47	0,20	0,00	
9+9800	234,99	235,47	0,20	0,00	
10+000	234,99	235,47	0,20	0,00	
10+020	234,99	235,47	0,20	0,00	
10+040	234,99	235,47	0,20	0,00	
10+060	234,99	235,47	0,20	0,00	
10+080	234,99	235,47	0,20	0,00	
10+100	234,99	235,47	0,20	0,00	
10+120	234,99	235,47	0,20	0,00	
10+140	234,99	235,47	0,20	0,00	
10+160	234,99	235,47	0,20	0,00	
10+180	234,99	235,47	0,20	0,00	
10+200	234,99	235,47	0,20	0,00	
10+220	234,99	235,47	0,20	0,00	
10+240	234,99	235,47	0,20	0,00	



Projeto: Sistema de Abastecimento de Água Rural com Adutora e Rede de Distribuição.  
 Empreendimento: Serra do Pich, União, Santa Paz, Alto do Carreão, Sítio do Carreão e Alto do União.  
 Contrato: 01 - PLANTA BARRA  
 Projeto: 02 - PERFIL LONGITUDINAL.  
 Data de Projeto: 07/10/2024

14/22

SECRETARIA DE QUIXADÁ  
 PREFEITURA MUNICIPAL DE QUIXADÁ  
 SECRETARIA MUNICIPAL DE DESENVOLVIMENTO URBANO E  
 AGRICULTURA  
 AV. RESISTÊNCIA NACIONAL Nº 231 - CAMPUS NOVO  
 CEP: 63.128-280

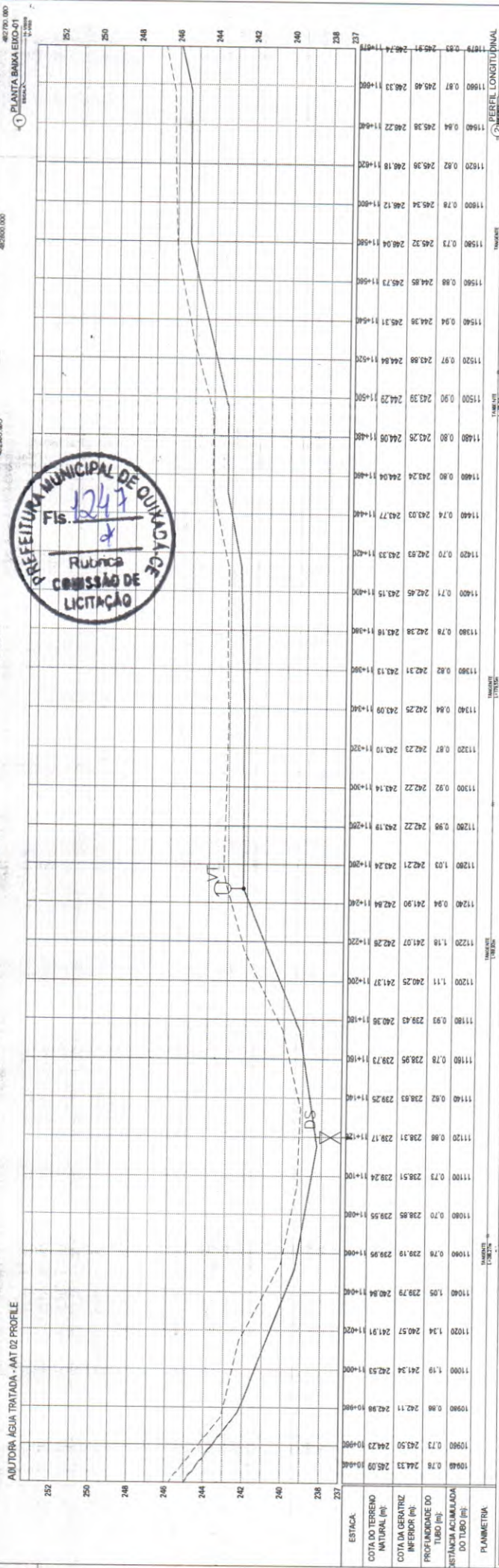
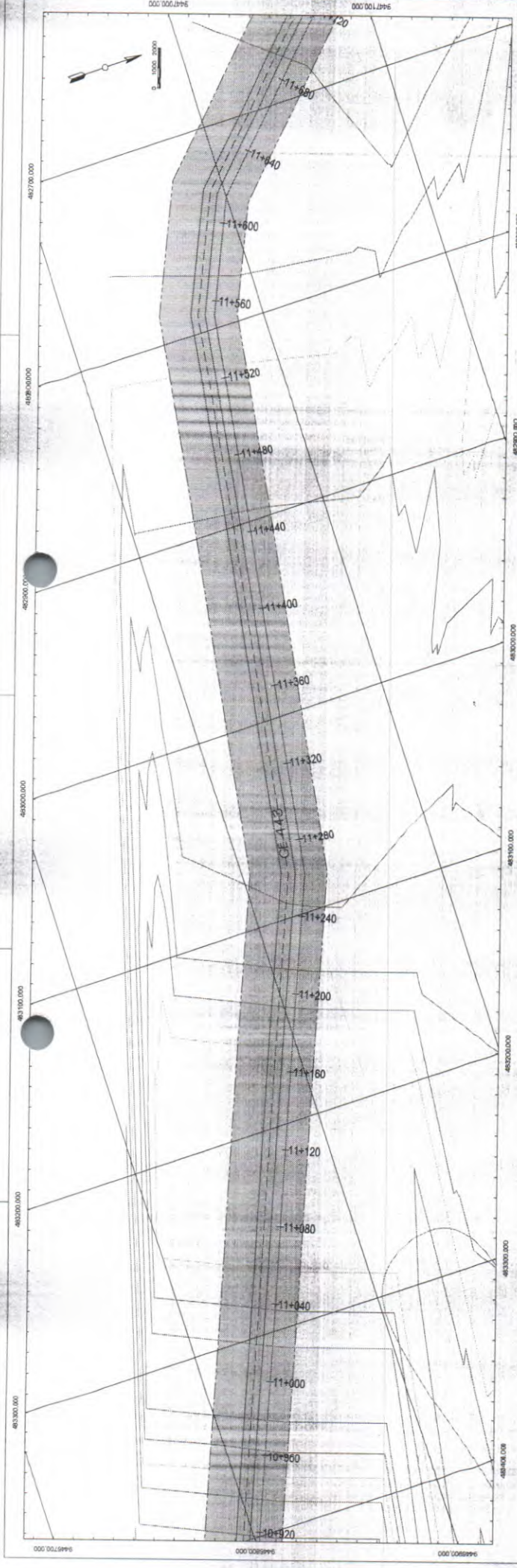
REVISÃO: DATA: 07/10/24  
 PROJETO: xxxxxx  
 DESENHO: xxxxxx

APROVADO: CARIMBO E APROVAÇÕES

ART: 15  
 REGISTRO DE DESCARGA  
 ADUTORA PROJ. TRECHO 02 Ø 100mm-CL 15  
 VENTOSA SIMPLES

LEGENDA:  
 --- TERRENO NATURAL  
 --- ADUTORA PROJ. TRECHO 02 Ø 100mm-CL 15





LEGENDA		REVISÃO		CORREÇÕES E PARCIALIDADES		ART	
DS	TERRENO NATURAL	01	DATA	02/2004	00	PROJETO	XXXXXX
---	AUTODORA PROJ. TRECHO 03 Ø 100mm-CL 12	02	DESENHO	XXXXXX	00	DESENHO	XXXXXX
VT	VENTOSAS SIMPLES						

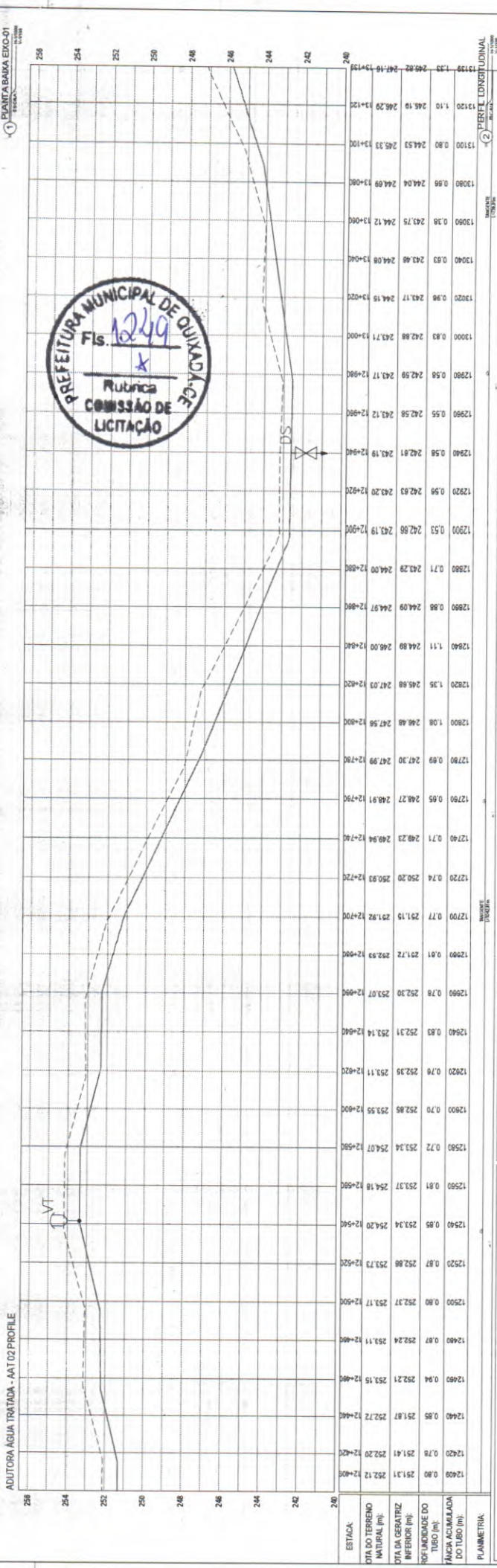
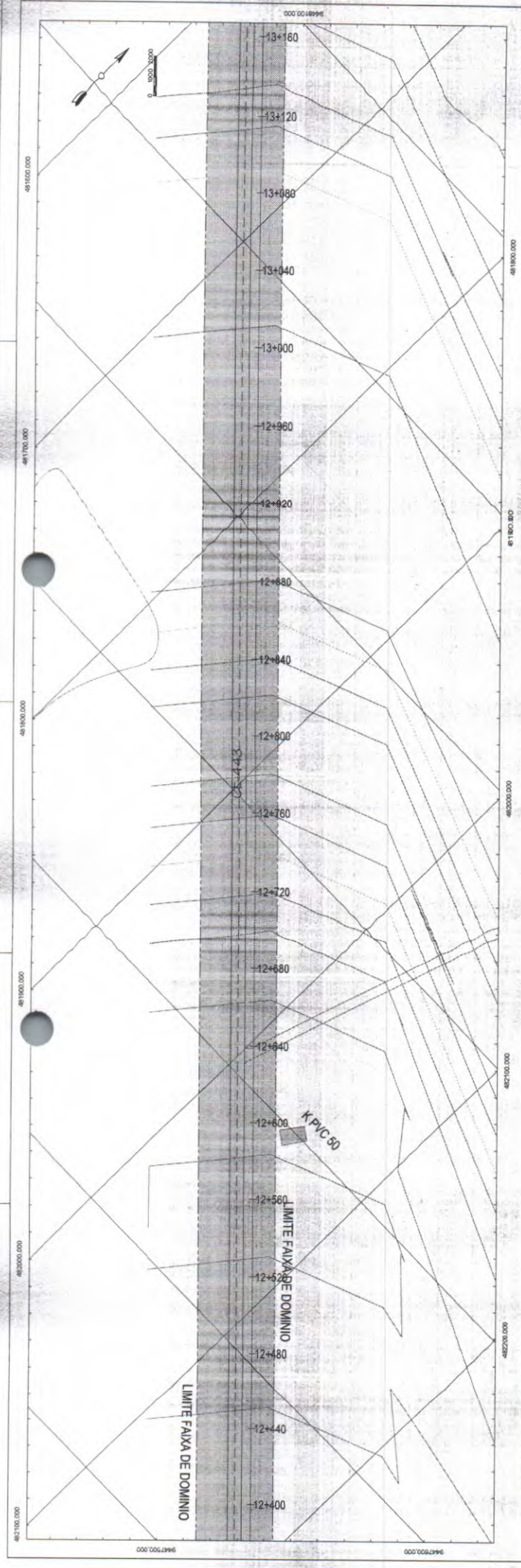
ESTACA	COTA DO TERRENO NATURAL (m)	COTA DA GERATRIZ INFERIOR (m)	PROFUNDIDADE DO TUBO (m)	SETBACK ACUMULADA DO TUDO (m)	PLANIMETRIA
237	243.50	243.50	0.00	0.00	11820 1.18
238	242.11	242.11	0.00	0.00	11820 1.11
239	240.57	240.57	0.00	0.00	11820 1.03
240	241.34	241.34	0.00	0.00	11820 0.98
241	242.53	242.53	0.00	0.00	11820 0.92
242	242.85	242.85	0.00	0.00	11820 0.87
243	240.94	240.94	0.00	0.00	11820 0.84
244	239.24	239.24	0.00	0.00	11820 0.82
245	240.94	240.94	0.00	0.00	11820 0.78
246	238.95	238.95	0.00	0.00	11820 0.74
247	238.31	238.31	0.00	0.00	11820 0.70
248	238.63	238.63	0.00	0.00	11820 0.68
249	239.24	239.24	0.00	0.00	11820 0.64
250	240.57	240.57	0.00	0.00	11820 0.62
251	241.34	241.34	0.00	0.00	11820 0.58
252	242.53	242.53	0.00	0.00	11820 0.54

Projeto: Sistema de Abastecimento de Água Rural com Adutora e Rede de Distribuição.  
 Estação: São João dos Pompeu, Floresta, Picos Mirim, Algodão, Mangá e Serra do Pinar, Juro: Santa Paz, Alto da Carneira, Salgado, Candeia e Alto do Urubá.  
 Contato: 01- PLANTA BARRA, 02- PERFIL LONGITUDINAL.  
 Arquivo: 01\_FIL\_PERFIL\_BARRA\_CUSTODIO  
 Data do Projeto: 07/02/2004

**QUIXADA**  
 PREFEITURA MUNICIPAL DE QUIXADA  
 AGRICULTURA, PASTAGEM E PECUÁRIA  
 C.F.P. 03.200.000

16/22





REVISÃO		DATA	PROJETO	DESIGNAÇÃO
01	PARCIAL	07/2024	XXXXXXXX	XXXXXX

ART	CAPRIMIO E APROXIMAÇÕES	REVISÃO	DATA	PROJETO	DESIGNAÇÃO

ESTACA	DATA DO TERRENO NATURAL (m)	DATA DA GERATRIZ INFERIOR (m)	PROFUNDIDADE DO TUBO (m)	ÁREA ACUMULADA DO TUBO (m)	PLANIMETRIA
12400	251,31	252,12	12+405		
12420	251,41	252,20	12+420		
12440	251,87	252,72	12+440		
12460	253,21	253,15	12+460		
12480	252,24	253,11	12+480		
12500	252,37	253,17	12+500		
12520	252,88	253,73	12+520		
12540	253,34	254,20	12+540		
12560	253,71	254,18	12+560		
12580	253,34	254,07	12+580		
12600	252,85	253,55	12+600		
12620	252,35	253,11	12+620		
12640	252,31	253,14	12+640		
12660	252,30	253,07	12+660		
12680	251,72	252,53	12+680		
12700	251,19	251,92	12+700		
12720	250,20	250,93	12+720		
12740	249,23	249,94	12+740		
12760	248,27	248,91	12+760		
12780	247,30	247,99	12+780		
12800	246,48	247,56	12+800		
12820	245,88	247,03	12+820		
12840	244,89	246,00	12+840		
12860	244,09	244,97	12+860		
12880	243,29	244,00	12+880		
12900	242,60	243,19	12+900		
12920	242,63	243,20	12+920		
12940	242,81	243,19	12+940		
12960	242,56	243,12	12+960		
12980	242,59	243,17	12+980		
13000	242,88	243,71	13+000		
13020	243,17	244,19	13+020		
13040	243,46	244,69	13+040		
13060	243,75	244,12	13+060		
13080	244,04	244,69	13+080		
13100	244,53	245,33	13+100		
13120	245,19	246,20	13+120		

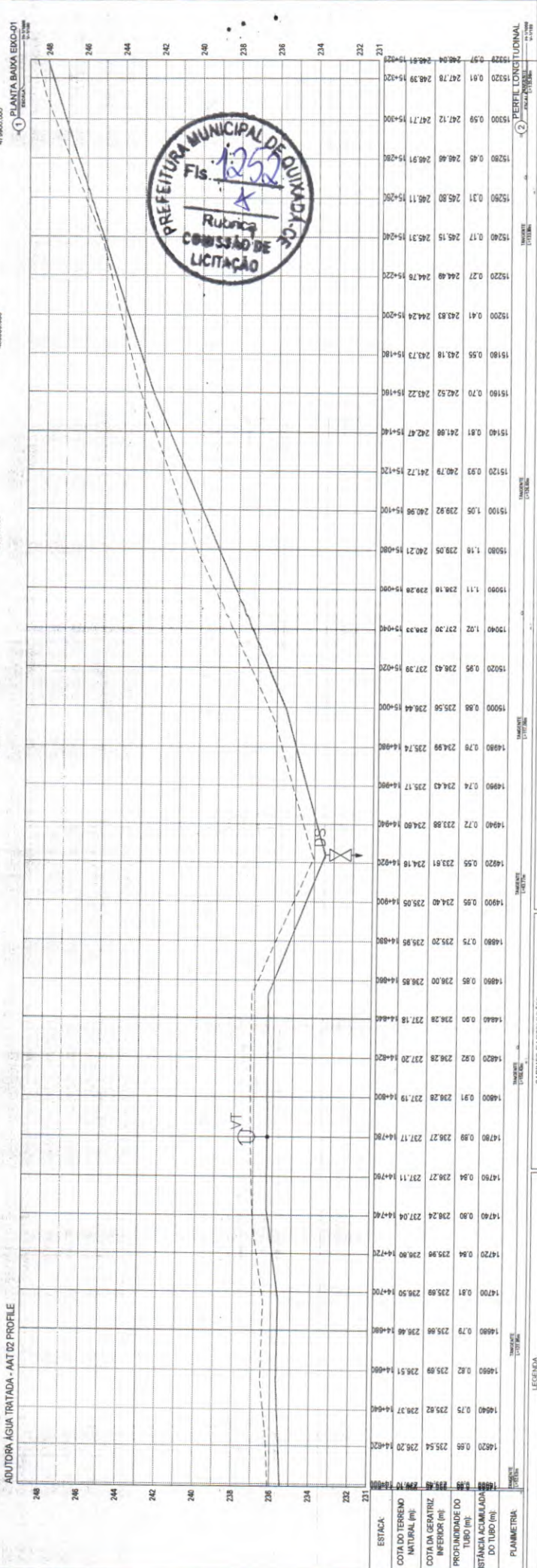
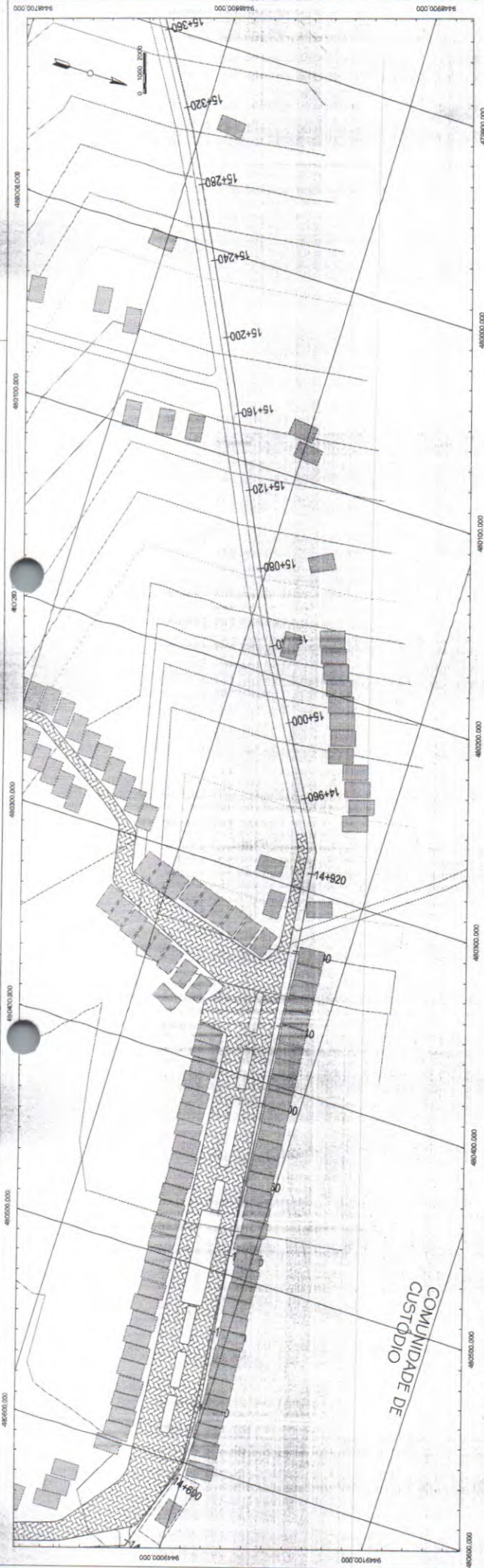
Projeto: Sistema de Abastecimento de Água Rural com Adutora e Rede de Distribuição.  
 Estação: São João das Pompeias, Pico da Moura, Jiló, Jiló, Jiló e Jiló.  
 Local: Serra do Pico, Jiló, São João das Pompeias, Pico da Moura, Jiló e Jiló.  
 Contrato: Nº 001/2024  
 Assessor: [Nome]  
 Arquivo: [Nome]  
 Data do Projeto: 07/02/2024

**18/22**

PREFEITURA MUNICIPAL DE QUIXADÁ  
 SECRETARIA MUNICIPAL DE OBRAS, ENGENHARIA E SERVIÇOS TÉCNICOS  
 CIP 13.360.26







ESTACA	COTA DO TERRENO NATURAL (m)	COTA DO TERRENO PROPOSTO (m)	PROFUNDIDADE DO TUBO (m)	DISTANCIA ACUMULADA DO TUBO (m)
231	231.00	231.00	0.00	0.00
232	232.00	232.00	0.00	0.00
233	233.00	233.00	0.00	0.00
234	234.00	234.00	0.00	0.00
235	235.00	235.00	0.00	0.00
236	236.00	236.00	0.00	0.00
237	237.00	237.00	0.00	0.00
238	238.00	238.00	0.00	0.00
239	239.00	239.00	0.00	0.00
240	240.00	240.00	0.00	0.00
241	241.00	241.00	0.00	0.00
242	242.00	242.00	0.00	0.00
243	243.00	243.00	0.00	0.00
244	244.00	244.00	0.00	0.00
245	245.00	245.00	0.00	0.00
246	246.00	246.00	0.00	0.00
247	247.00	247.00	0.00	0.00
248	248.00	248.00	0.00	0.00

**LEGENDA**

--- TERRENO NATURAL

--- ADUTOBA PROJ. TRECHO DI Ø 100mm-CL 12

--- VENTOSA SIMPLES

--- REGISTRO DE DESCARGA

--- CARRIBE E SERVIÇOS PARCOS

--- ART

**REVISÃO**

DATA	DESENHO
10/2004	100004

**REVISOR**

DATA	DESENHO
10/2004	100004

**PROJETO**

Sistema de Abastecimento de Água Rural em Aldeia e Rote de Dimplação.

Entorno: Sítio João dos Pompeu Pimenta, Poco Mirim, Jacuba, Miraga e Serra do Pacho, Jureco, Serra Paz, Rio de Gerrelha, Salsinha, Cuiabá e Alto do União.

Comunidade: 01 - PLANATA BAIÇA.

Projeto: 01 - PERFIL LONGITUDINAL.

Projeto: 01 - PERFIL LONGITUDINAL

**PREF. MUNICIPAL DE QUIXADA**

SECRETARIA DE OBRAS

21/22

Data do Projeto: 07/02/2004

