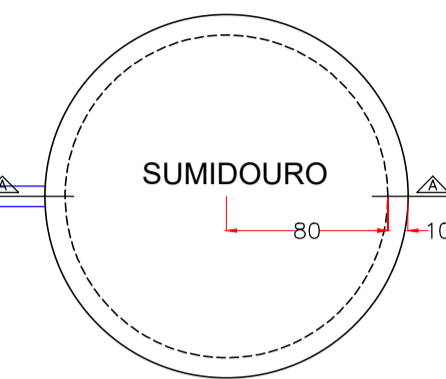
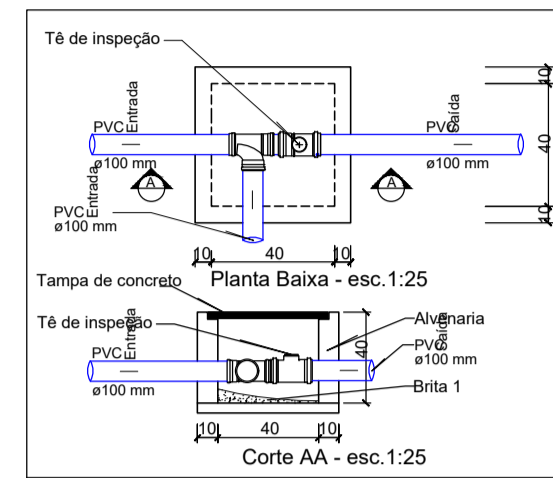


Detalhe da Fossa Séptica em planta baixa - esc. 1:25

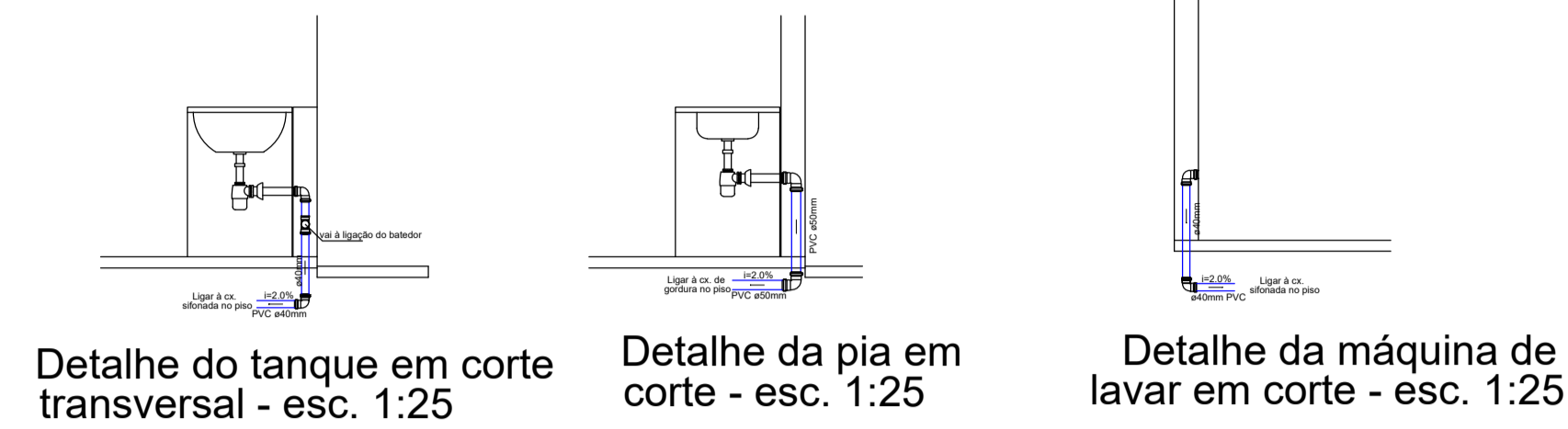


Detalhe do Sumidouro em planta baixa - esc. 1:25



Detalhe de cx. de passagem genérica - esc. 1:25

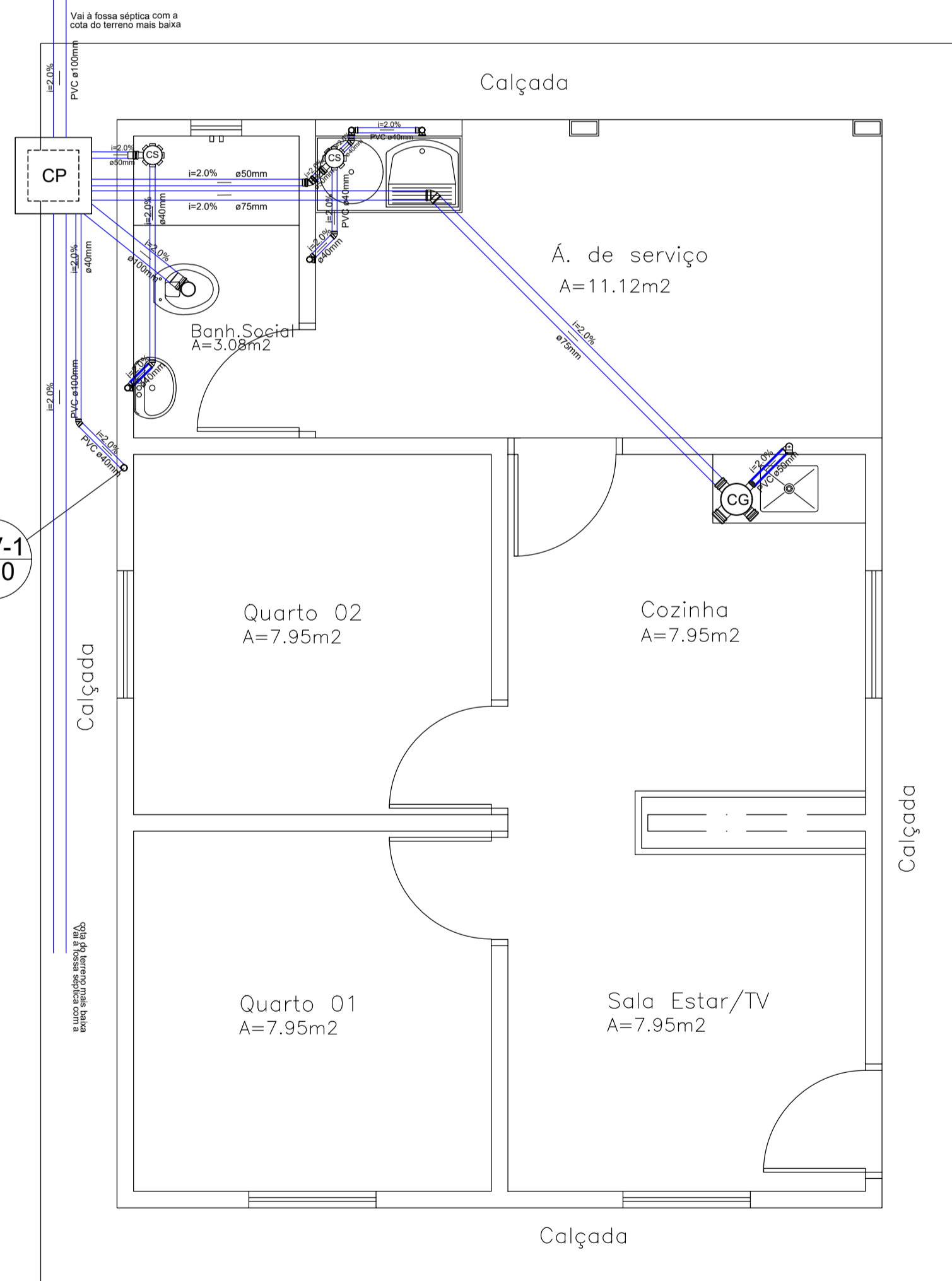
1. Todos tubos em PVC ø100 mm classe 15, inclinação de 2.0%



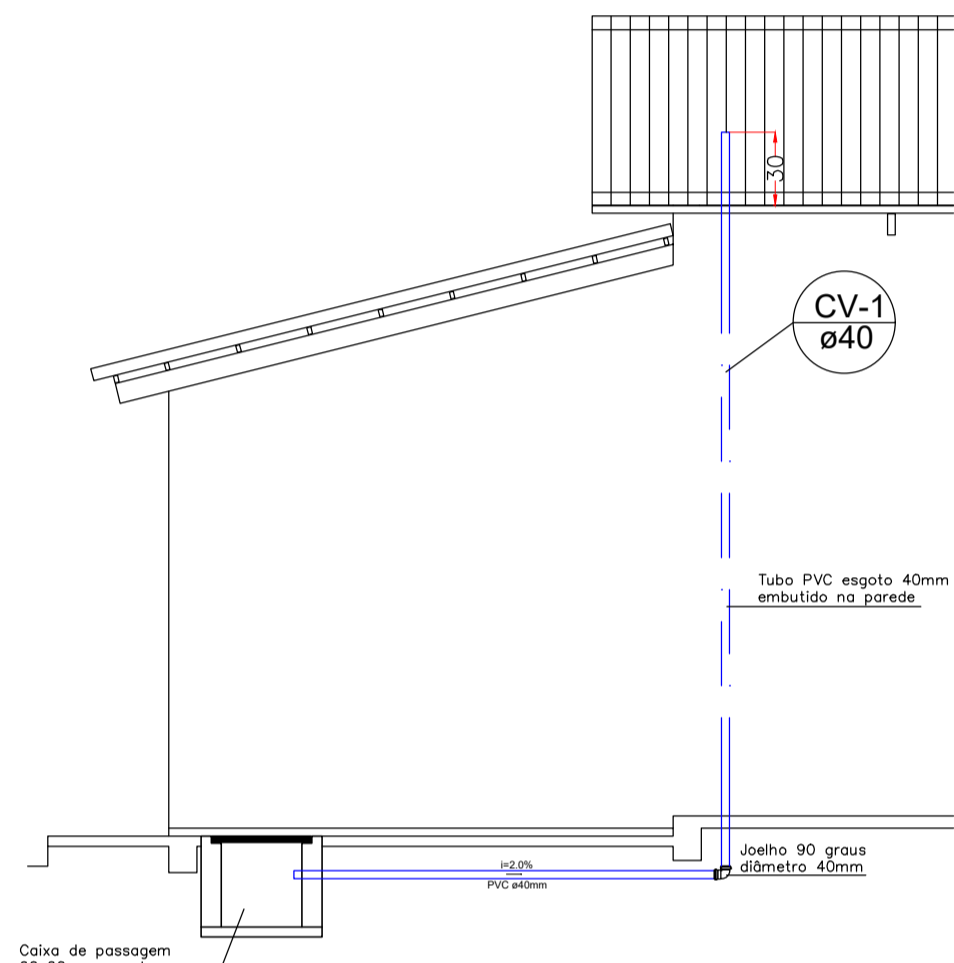
Detalhe do tanque em corte transversal - esc. 1:25

Detalhe da pia em corte - esc. 1:25

Detalhe da máquina de lavar em corte - esc. 1:25

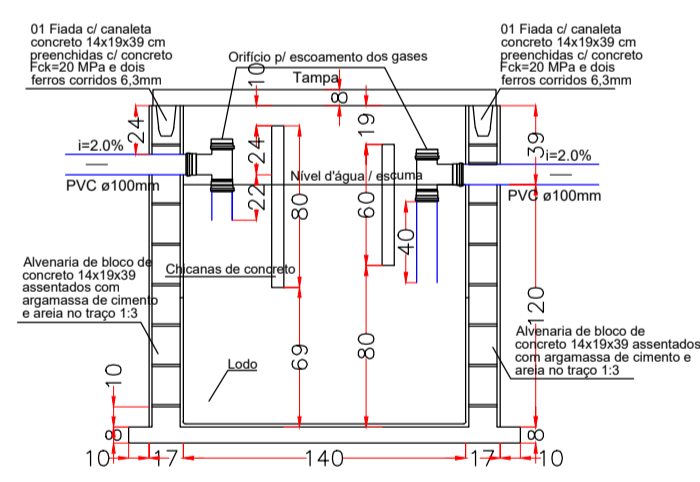


Planta baixa (esgoto) - esc. 1:25

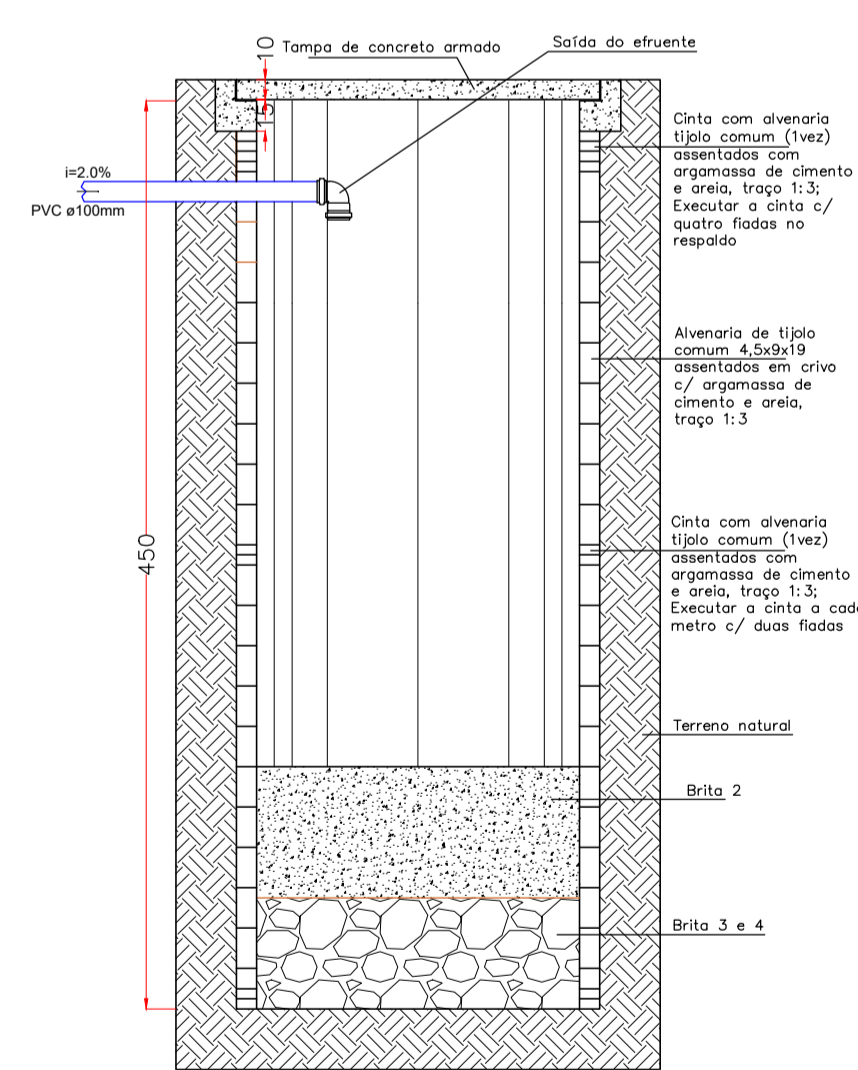


Detalhe da coluna de ventilação em corte - esc. 1:25

Legenda do esgoto	
	Coluna de ventilação, sempre sobre, onde: A= número da coluna e B= diâmetro da coluna
	Caixa de passagem Esgoto Simples, alvenaria 60x60x40cm com tampa de concreto armado
	Caixa sifonada em PVC, DN 100x150x50mm, com grelha redonda branca para banheiro e área de serviço
	Caixa de gordura em PVC sifonada, DN 250x230x75mm, com tampa redonda branca em PVC
<p>Detalhe da tubulação primária e secundária de esgoto e ventilação classe 15, onde: A= diâmetro e material do tubo, B= inclinação e indicação de sentido de escoamento</p>	
Legenda das conexões	
	Joelho PVC 45°, classe 15
	Joelho PVC 90°, classe 15
	Joelho PVC 90°, classe 15, para coluna que sobe
	Tê de inspeção PVC 90°, classe 15
	Joelho PVC 90°, classe 15, para tubulação que desce



Detalhe da Fossa Séptica em corte - esc. 1:25



Detalhe do Sumidouro em corte - esc. 1:25

SANITÁRIO / ESGOTO	
PROGRAMA MINHA CASA NOVA DE NOVO E MELHOR	
Execução: serviço preliminar, serviço em terra, fundação, estrutura, alvenaria, estrutura metálica e cobertura, esquadria metálica e vidro, revestimento parede e piso, instalação hidrossanitária e elétrica, administração e diversos	
Endereço da Obra: Av. João Luiz da Silva, continuação do Loteamento Dona Floripa, Palestina de Goiás - GO	Revisão: 2.0
<p>ÁREA:</p> <p>Área do terreno = 287,50 M² de um lote (exemplo)</p> <p>Área construída da casa padrão = 51,39 M²</p>	
<p>PROPRIETÁRIO:</p> <p>Prefeitura Municipal de Palestina de Goiás-GO</p>	Aprovação:
<p>AUTOR DO PROJETO E R.T.:</p> <p>DNIC CIVIL, Elomar M. Lourenço CREA - 1018287132/D-00</p>	<p>Coord. Geográficas:</p> <p>Latitude: -15,746871° Longitude: -51,537478°</p>
<p>CONTEÚDO:</p> <p>Planta baixa (esgoto), detalhes: fossa séptica, sumidouro, cx. passagem, pia, máquina de lavar, tanque, coluna de ventilação e legendas</p>	<p>FRANCA:</p> <p>1/1</p>
<p>DATA:</p> <p>Jun/2028</p>	<p>Desenho:</p> <p>Elomar M. Lourenço</p>
<p>ESCALA:</p> <p>Indicada</p>	