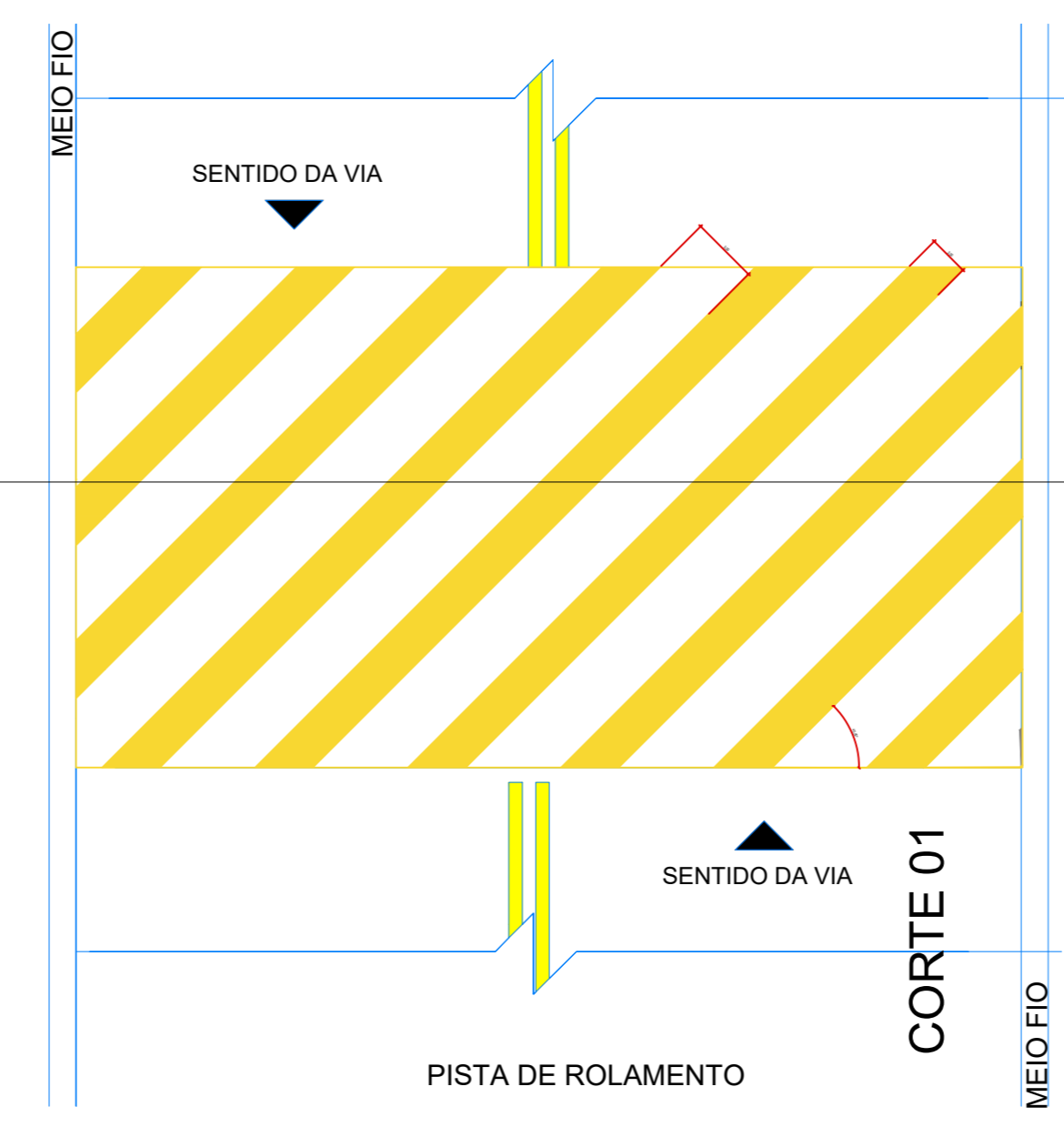
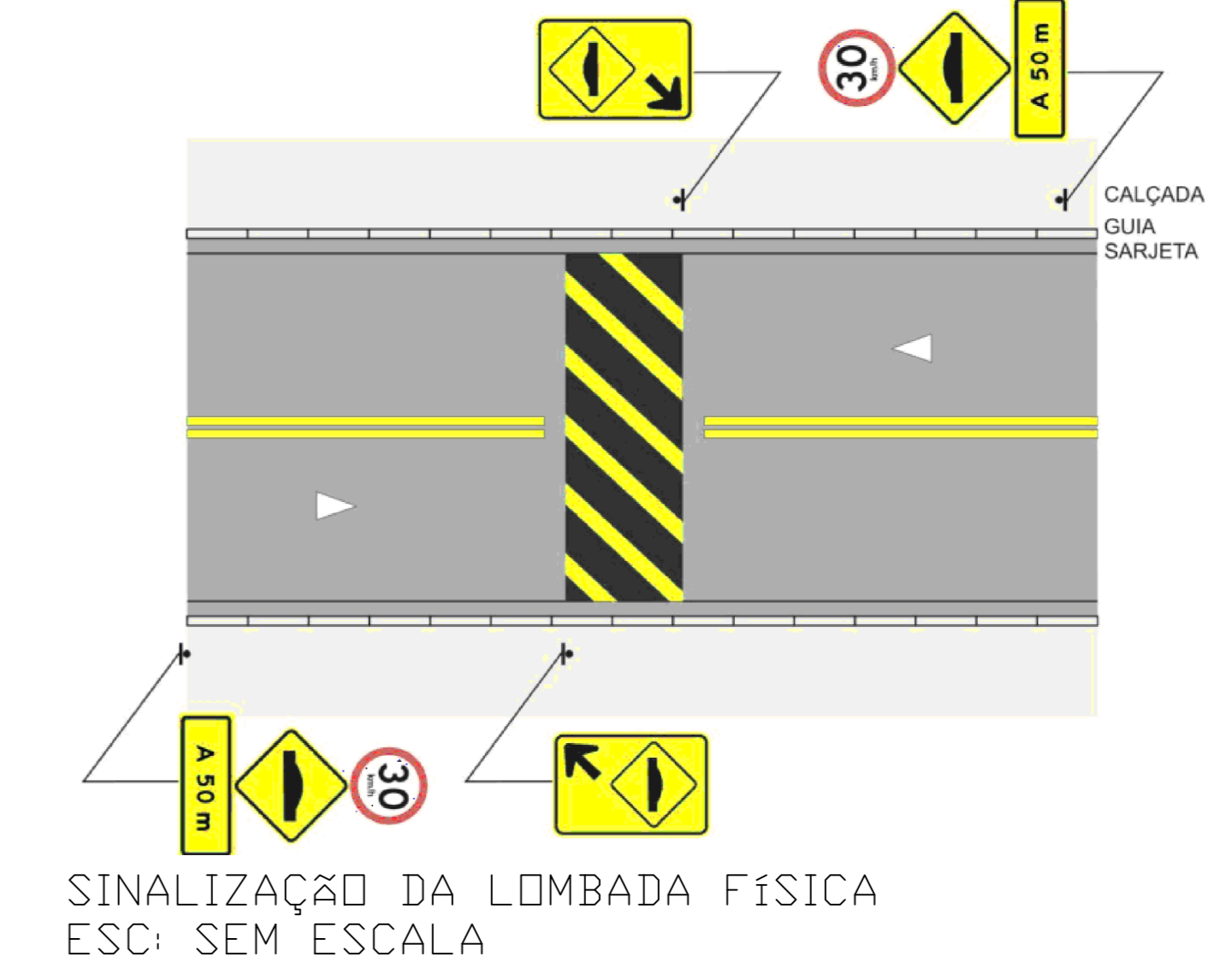
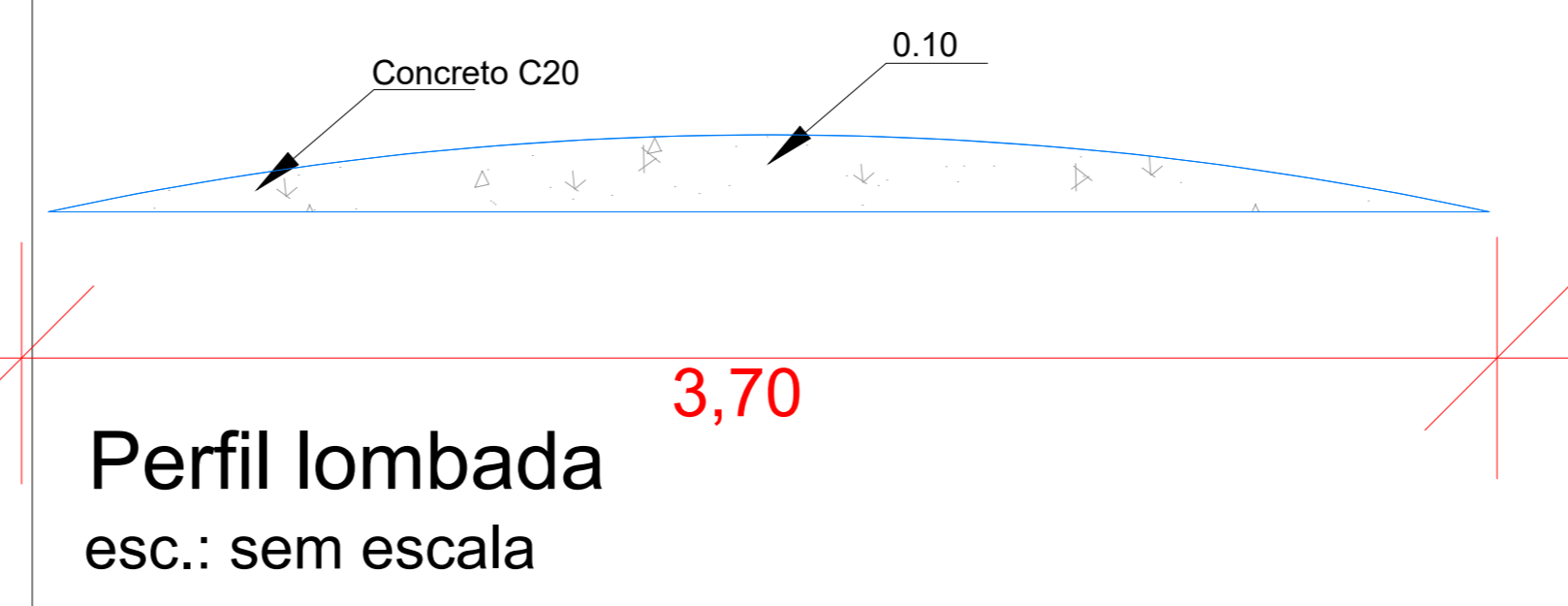
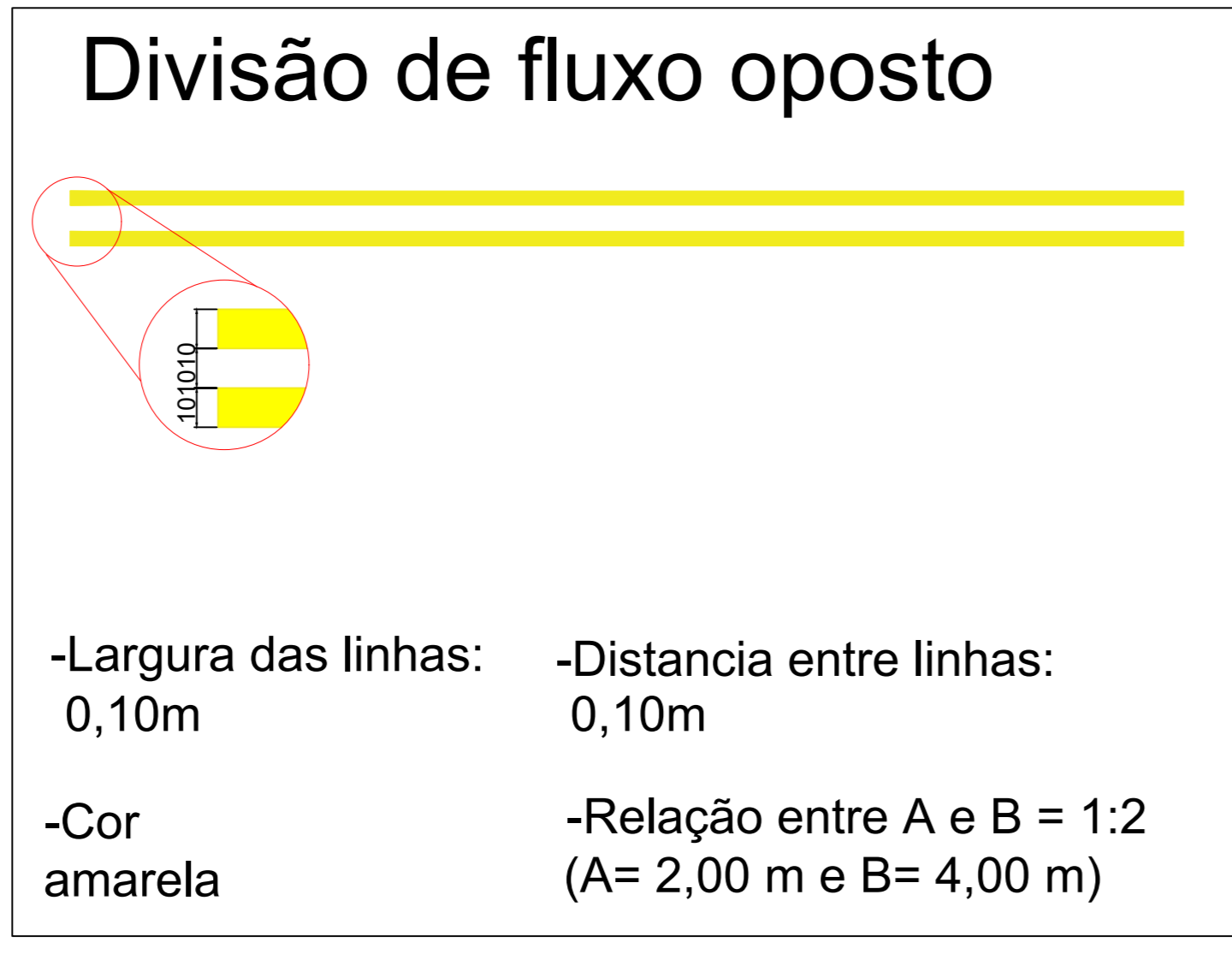



DETALHE SINALIZAÇÃO VERTICAL



DETALHE LOMBADA



Forma		Cor		
	Fundo	Amarelo		
	Símbolo	Preta		
	Orla interna	Preta		
	Orla externa	Amarela		
letra	Preta			
Via	Lado min (m)	Orla interna min (m)	Orla externa min (m)	
Urbana	0,45	0,010	0,020	

Forma		Cor		
	Fundo	Branco		
	Símbolo	Preta		
	Tarja	Vermelha		
	Orla	Vermelha		
letra	Preta			
Via	Diâmetro (m)	Tarja (m)	Orla (m)	
Urbana	0,50	0,050	0,050	

SINALIZAÇÃO VERTICAL

QUADRO DE QUANTIDADE DE PLACAS

TIPO DE PLACA	QUANTIDADE	ÁREA TOTAL
	2	0,40m ²
	1	0,20m ²
	1	0,20m ²
	1	0,20m ²
	2	1,80m ²

② PROJETO DE SINALIZAÇÃO E DRENAGEM - TRECHO 02
ESC.: 1-1000

① PROJETO SINALIZAÇÃO E DRENAGEM - TRECHO 01
ESC.: 1-1000

PREFEITURA DE CEZARINA

APROVAÇÃO:

DADOS DO PROJETO:
 DADOS DO PROJETO:
 PAVIMENTAÇÃO DISTRITO DE GAMELEIRA - CEZARINA-GO
 ÁREA DE TERRAPLENAGEM = 8.890,10 M2
 ÁREA DE PAVIMENTAÇÃO = 7.730,52 M2
 PROPOSTA Nº 04/2024
 OBJETO: Pavimentação em estrada vicinal no município de Cezarina-GO.

A R T Nº 1020250275851

PROJETO DE PAVIMENTAÇÃO ASFÁLTICA

ENDEREÇO OBRA:
DISTRITO DE GAMELEIRA - CEZARINA - GO

PROPRIETÁRIO:
Valter Gonçalves da Silva
PREFEITO DE CEZARINA-GO

AUTORES:
Autor: VINICIUS FERREIRA FAGUNDES
Engº Civil
CREA 101719498/D-GO

Conteúdo:
PROJETO DE SINALIZAÇÃO

Escala: Indicada
Data: OUT/2024
PRINCHA: 05/05