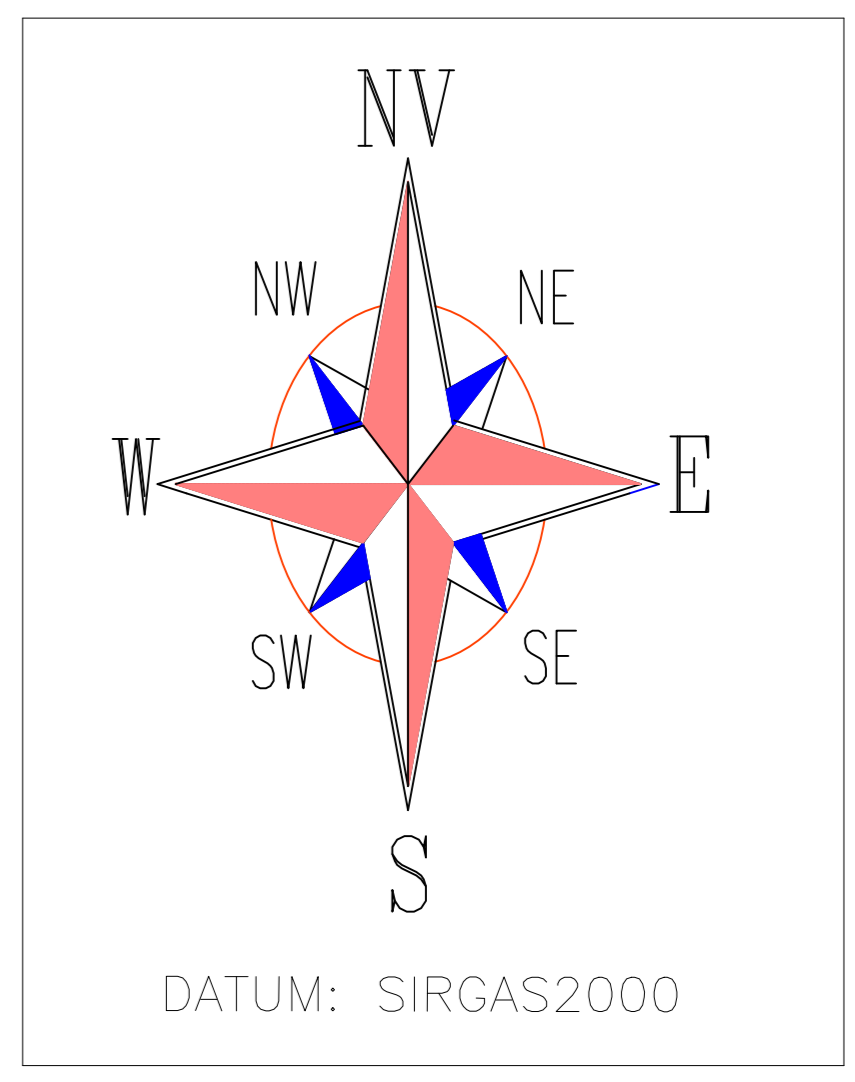
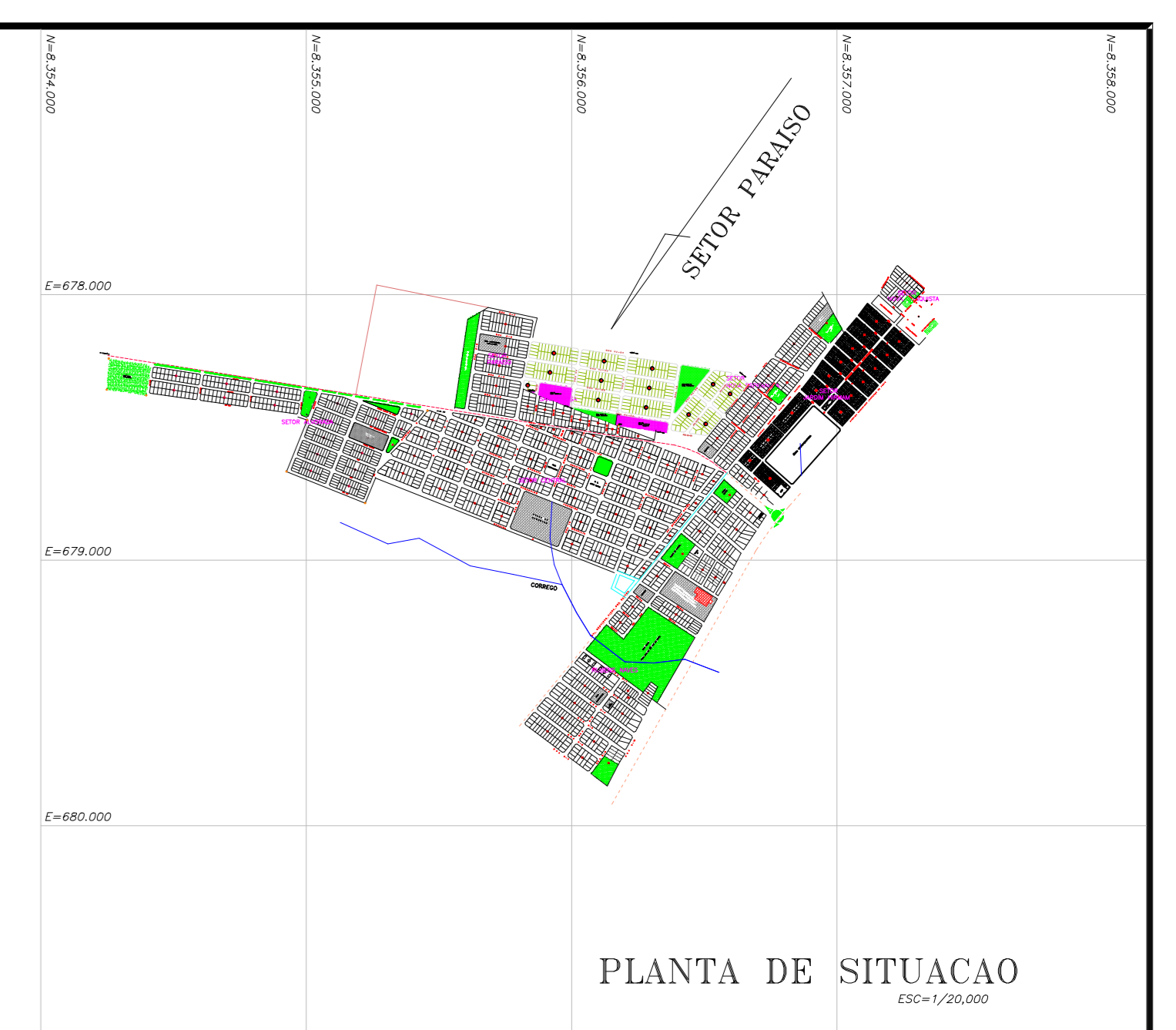
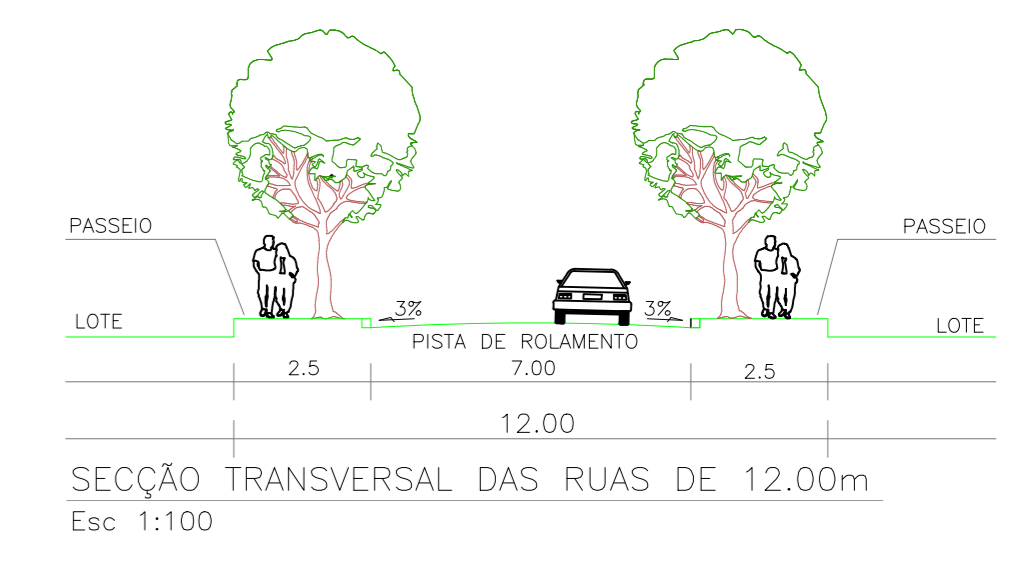


- LEGENDA
- Lotes destinados a construção de 25 Unidades Habitacionais FNHIS - Proposta: 974034/2024
 - Lotes destinados a construção de 20 Unidades Habitacionais FNHIS - Proposta: 042647/2025



GABARITO DO SISTEMA VIÁRIO



PLANTA DE LOCALIZAÇÃO

SETOR PARAISO

PROP. _____
PRE. MUN. DE SÃO LUIZ DO NORTE

R.T. _____
CAMILA HAYANNE MARQUES DOS S. GOMES
ENG. CIVIL CREA 1014369661 D - GO

QUADRO DEMONSTRATIVO DE ÁREAS

ESPECIFICAÇÕES	No. UNID.	ÁREA em (m ²)	%
TOTAL DE LOTES	80		
SISTEMA VIÁRIO	3		
ÁREA VERDE			
ÁREA INSTITUCIONAL - A.P.M.	--		
TOTAL DA ÁREA LOTEADA		26.540,79 m ²	

DIRETORIA DE APROVAÇÃO, AVALIAÇÃO E MONITORAMENTO DE OBRAS

Processo N.º 027 / 2025

1. (X) Projeto original; _____

2. () Por substituição: projeto original _____

3. () Por substituição: Projeto original _____

4. () Com Parecer Técnico nº _____

APROVADO

Em 16 / 10 / 2025

Analista _____

WILLIAN CASTRO PEREIRA
ENGENHEIRO CIVIL
CREA 1021626279D-GO

APROVAÇÃO:

PROJEÇÃO UNIVERSAL TRANSVERSA DE MERCATOR
E CONVERGÊNCIA MERIDIANA NO VERTICE 01

REGULINAÇÃO MAGNÉTICA

Data: 19/06/2005

Convergência Meridiana: 47452,480433"

Declinação Magnética: 0

Varição Anual: -20"10'22,2148"

Meridiano Central: 51 WGr

Fator de Escala K: 1.0006111491

Assinatura do autor: _____ Município: SÃO LUIZ DO NORTE-GOIAS Data: 18/08/2025 Escala: 1/1.000

Assinatura: _____ Assessor: _____

setor volta da jurema.dwg (62) 98462-2214 e-mail: gocecompconsultoria@gmail.com