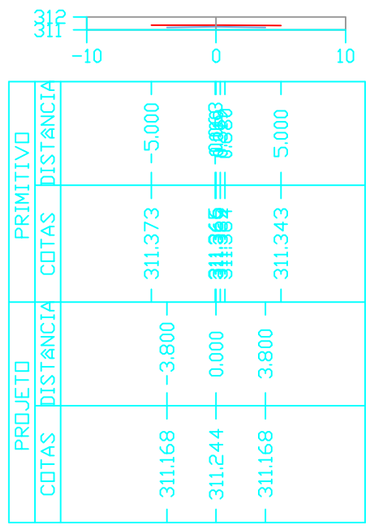

EST: 1

Área Corte = 1.194 m2
Área Aterro = 0.000 m2

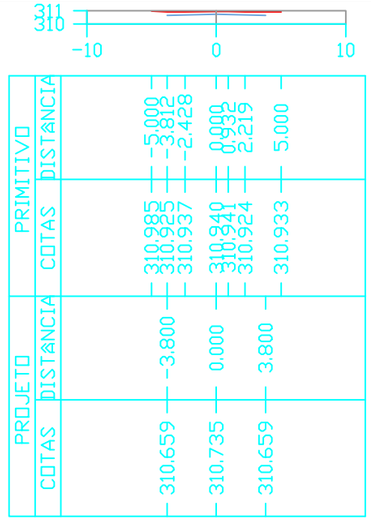

EST: 3

Área Corte = 1.800 m2
Área Aterro = 0.000 m2

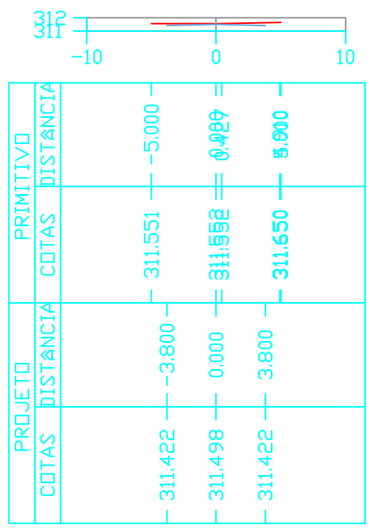

EST: 0

Área Corte = 0.822 m2
Área Aterro = 0.000 m2

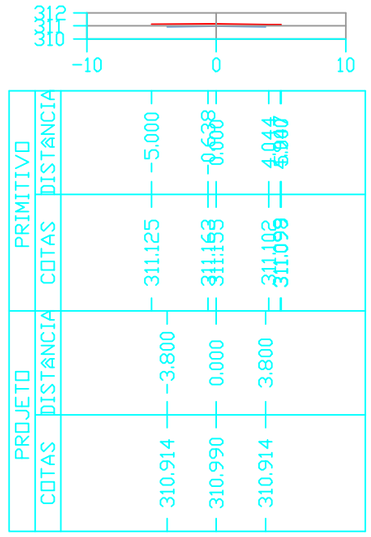

EST: 2

Área Corte = 1.432 m2
Área Aterro = 0.000 m2

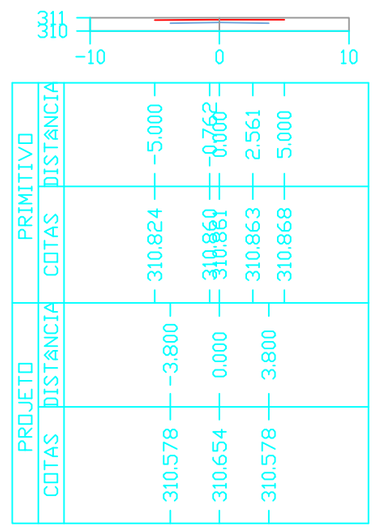

EST: 3+6.050

Área Corte = 1.826 m2
Área Aterro = 0.000 m2

ESCALAS H=1/500 V=1/500

DANILO RODRIGUES ANDRADE:02055834150

Assinado de forma digital por DANILO RODRIGUES ANDRADE:02055834150
Dados: 2025.12.07 11:48:13 -03'00'

Nº	DATA	REVISAO	EXECUTADO POR	APROVADO POR	ACEITO	DATA	DESENHOS DE REFERENCIA	NUMERO

COORDENADAS UTM

	NORTE	ESTE	COTA	OBSERVAÇÕES
C1	8.177.384,807	387.696,282	309,838	Eixo/proximo 7 de Setembro
C2	8.177.373,367	387.694,872	310,067	Eixo/ Avenida Sn. Pedro 7 de Setembro
C3	8.177.396,150	387.860,918	310,007	Eixo/ Avenida Sn. Pedro 7 de Setembro
C4	8.177.457,868	387.855,418	309,198	Eixo/ Avenida Sn. Pedro 7 de Setembro
C5	8.177.768,777	387.818,778	311,469	Eixo/proximo 7 de Setembro

Fuso: 23
MC: -45W
Sistema de referência: Sirgas 2000

PREFEITURA MUNICIPAL DE CAMPOS LINDOS DO TOCANTINS

DES.: Rui Nico
LEVANTAMENTO: Arnaldo G. Vieira Topógrafo DATA: Agosto/2025
ASS.

SEÇÕES TRANSVERSAIS

ALAMEDA DOS ANJOS

LOCAL: Campos Lindos do Tocantins – TO
AREA PROJ.:

CONTOPALMAS
TOPOGRAFIA E GEODÉSIA
CNPJ-01.136.061/0001-43
(63)98462-5521

DATA: Setembro/2025
ESCALA : S/Escala