

EST: 3

Área Corte = 1.924 m2
Área Aterro = 0.000 m2



EST: 6

Área Corte = 1.191 m2
Área Aterro = 0.000 m2



EST: 9

Área Corte = 2.217 m2
Área Aterro = 0.000 m2



EST: 12

Área Corte = 1.947 m2
Área Aterro = 0.000 m2



EST: 15

Área Corte = 2.005 m2
Área Aterro = 0.000 m2



EST: 17+13.880

Área Corte = 1.650 m2
Área Aterro = 0.000 m2



EST: 20+3.313

Área Corte = 1.820 m2
Área Aterro = 0.000 m2

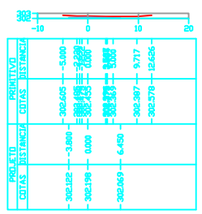

EST: 23+2.354

Área Corte = 2.992 m2
Área Aterro = 0.000 m2



EST: 25

Área Corte = 4.108 m2
Área Aterro = 0.000 m2

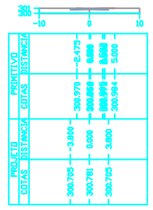

EST: 27

Área Corte = 1.137 m2
Área Aterro = 0.000 m2



EST: 2

Área Corte = 1.964 m2
Área Aterro = 0.000 m2



EST: 5

Área Corte = 1.179 m2
Área Aterro = 0.000 m2

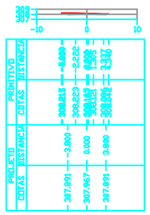

EST: 8

Área Corte = 1.752 m2
Área Aterro = 0.000 m2



EST: 11

Área Corte = 1.753 m2
Área Aterro = 0.000 m2

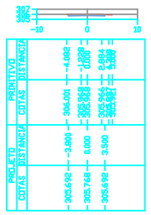

EST: 14+1.560

Área Corte = 1.762 m2
Área Aterro = 0.000 m2



EST: 17

Área Corte = 1.860 m2
Área Aterro = 0.000 m2



EST: 20

Área Corte = 1.751 m2
Área Aterro = 0.000 m2

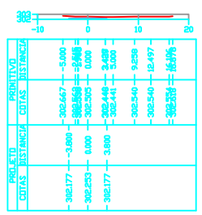

EST: 23

Área Corte = 2.250 m2
Área Aterro = 0.000 m2



EST: 24+3.719

Área Corte = 3.710 m2
Área Aterro = 0.000 m2

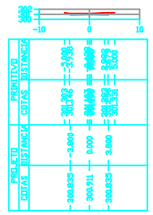

EST: 26

Área Corte = 2.231 m2
Área Aterro = 0.000 m2

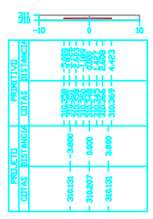

EST: 1

Área Corte = 1.408 m2
Área Aterro = 0.000 m2



EST: 4

Área Corte = 1.722 m2
Área Aterro = 0.000 m2



EST: 7+4.188

Área Corte = 1.551 m2
Área Aterro = 0.000 m2



EST: 10+15.515

Área Corte = 1.812 m2
Área Aterro = 0.000 m2



EST: 14

Área Corte = 1.940 m2
Área Aterro = 0.000 m2



EST: 16

Área Corte = 2.323 m2
Área Aterro = 0.000 m2



EST: 19

Área Corte = 1.719 m2
Área Aterro = 0.000 m2



EST: 22

Área Corte = 1.695 m2
Área Aterro = 0.000 m2

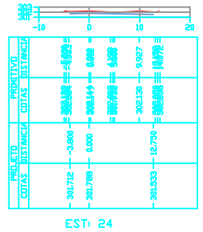

EST: 24

Área Corte = 6.432 m2
Área Aterro = 0.000 m2



EST: 25+16.823

Área Corte = 2.370 m2
Área Aterro = 0.000 m2



EST: 28+3.159

Área Corte = 1.737 m2
Área Aterro = 0.000 m2

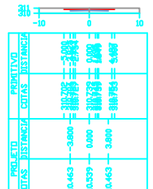

EST: 0

Área Corte = 1.789 m2
Área Aterro = 0.000 m2

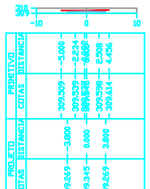

EST: 3+11.923

Área Corte = 1.913 m2
Área Aterro = 0.000 m2

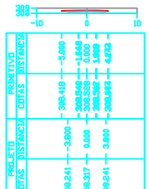

EST: 7

Área Corte = 1.712 m2
Área Aterro = 0.000 m2

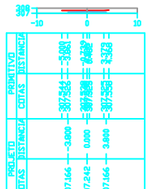

EST: 10

Área Corte = 2.472 m2
Área Aterro = 0.000 m2

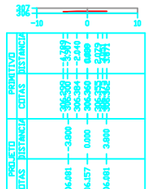

EST: 13

Área Corte = 1.835 m2
Área Aterro = 0.000 m2

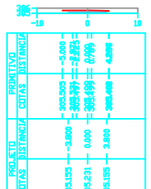

EST: 15+11.264

Área Corte = 2.228 m2
Área Aterro = 0.000 m2

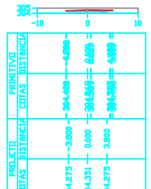

EST: 18

Área Corte = 1.679 m2
Área Aterro = 0.000 m2

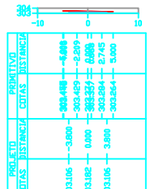

EST: 21

Área Corte = 1.689 m2
Área Aterro = 0.000 m2

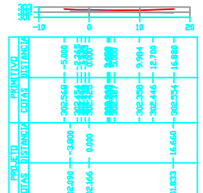

EST: 23+3.719

Área Corte = 7.931 m2
Área Aterro = 0.000 m2

EST: 25+3.719

Área Corte = 3.509 m2
Área Aterro = 0.000 m2

EST: 28

Área Corte = 1.809 m2
Área Aterro = 0.000 m2

ESCALAS H=1/500 V=1/500

DANILO RODRIGUES ANDRADE:02055834150

Assinado de forma digital por DANILO RODRIGUES ANDRADE:02055834150
Dados: 2025.12.07 11:48:35 -03'00'

Nº	DATA	REVISAO	EXECUTADO POR	APROVADO POR	ACEITO	DATA	DESENHOS DE REFERENCIA	NUMERO

COORDENADAS UTM

	NORTE	ESTE	COTA	OBSERVAÇÕES
CL1	8.117.382,597	387.659,282	308,838	Eixo Locação Nº 1 do Alinhamento
CL2	8.117.573,587	387.594,072	310,067	Eixo Locação Nº 2 do Alinhamento
CL3	8.117.594,130	387.650,519	310,067	Eixo Locação Nº 3 do Alinhamento
CL4	8.117.557,469	388.545,416	309,159	Eixo Locação Nº 4 do Alinhamento
CL5	8.117.168,177	387.418,778	311,469	Eixo Locação Nº 5 do Alinhamento

Fuso: 23
MC: -45W
Sistema de referência: Sirgas 2000

PREFEITURA MUNICIPAL DE CAMPOS LINDOS DO TOCANTINS

DES.: Rui Reis
LEVANTAMENTO: Arnaldo G. Vieira — Topógrafo — DATA: Agosto/2025
ASS.

SEÇÕES TRANSVERSAIS

RUA 19 DE JANEIRO B

CONTOPALMAS
TOPOGRAFIA E GEODESIA

CNPJ-01.136.061/0001-43
(63)98462-5521

LOCAL: Campos Lindos do Tocantins – TO
AREA PROJ.:
DATA: Setembro/2025
ESCALA: S/Escala