

EST: 1+15.559

Área Corte = 1.398 m2
Área Aterro = 0.000 m2

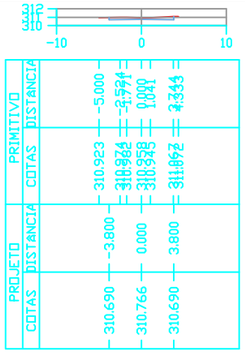

EST: 4

Área Corte = 1.917 m2
Área Aterro = 0.000 m2

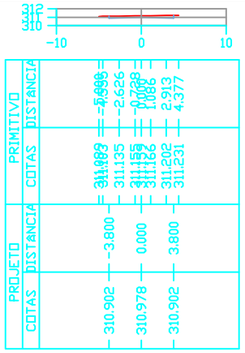

EST: 7

Área Corte = 1.692 m2
Área Aterro = 0.000 m2

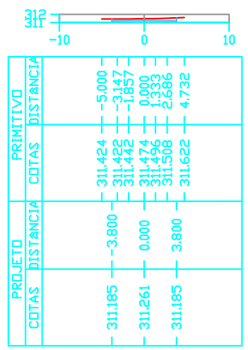

EST: 10

Área Corte = 1.915 m2
Área Aterro = 0.000 m2

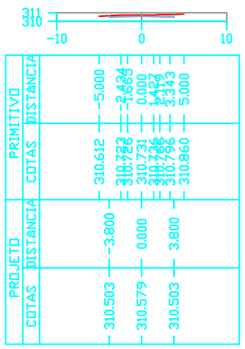

EST: 1

Área Corte = 1.496 m2
Área Aterro = 0.000 m2

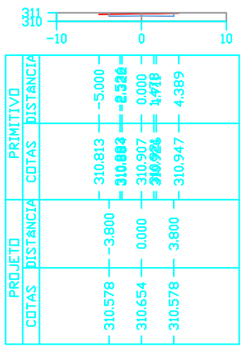

EST: 3

Área Corte = 2.198 m2
Área Aterro = 0.000 m2

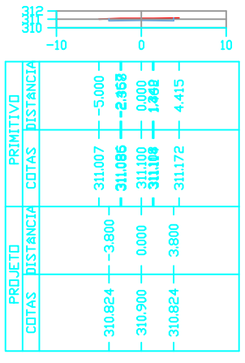

EST: 6

Área Corte = 1.836 m2
Área Aterro = 0.000 m2

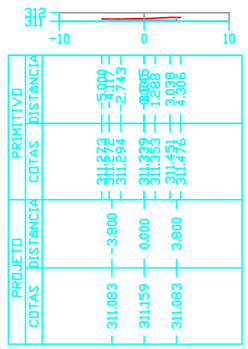

EST: 9

Área Corte = 1.750 m2
Área Aterro = 0.000 m2

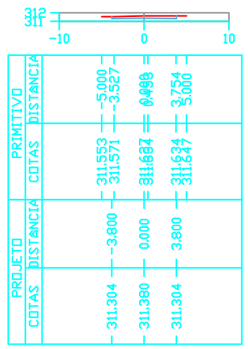

EST: 11+1.745

Área Corte = 2.077 m2
Área Aterro = 0.000 m2

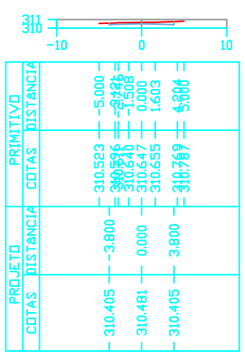

EST: 0

Área Corte = 1.588 m2
Área Aterro = 0.000 m2

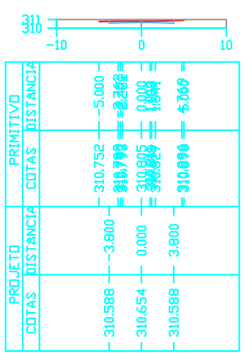

EST: 2

Área Corte = 1.464 m2
Área Aterro = 0.000 m2

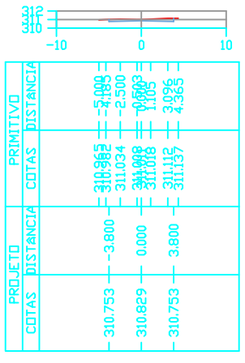

EST: 5

Área Corte = 1.882 m2
Área Aterro = 0.000 m2

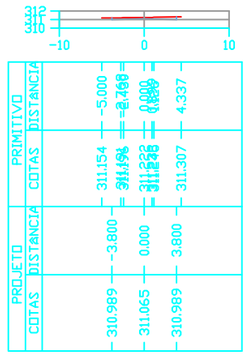

EST: 8

Área Corte = 1.539 m2
Área Aterro = 0.000 m2

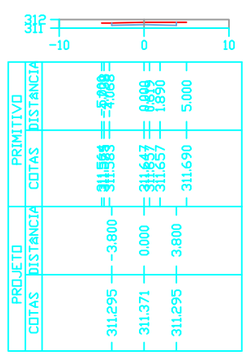

EST: 11

Área Corte = 2.327 m2
Área Aterro = 0.000 m2

DANILO RODRIGUES ANDRADE:02055834150

Assinado de forma digital por DANILO RODRIGUES ANDRADE:02055834150
Dados: 2025.12.07 11:48:58 -03'00'

ESCALAS H=1/500 V=1/500

Nº	DATA	REVISAO	EXECUTADO POR	APROVADO POR	ACEITO	DATA	DESENHOS DE REFERENCIA	NUMERO

COORDENADAS UTM

	NORTE	ESTE	COTA	OBSERVAÇÕES
CL1	8.177.384,807	387.684,262	308,858	Ponto de referência P. de Amarração
CL2	8.177.372,307	387.684,872	310,087	Ponto locado no Eixo P. de Amarração
CL3	8.177.384,108	387.684,918	310,087	Ponto locado no Eixo P. de Amarração
CL4	8.177.697,866	388.045,418	308,168	Ponto locado no Eixo P. de Amarração
CL5	8.177.184,777	387.814,778	311,469	Ponto locado no Eixo P. Ré

Fuso: 23
MC: -45W
Sistema de referência: Sirgas 2000

PREFEITURA MUNICIPAL DE CAMPOS LINDOS DO TOCANTINS

DES.: Rui Nico
LEVANTAMENTO: Arnaldi G. Vieira — Topógrafo — DATA: Agosto/2025
ASS.

SEÇÕES TRANSVERSAIS

RUA JOÃO LEMOS DUARTE

LOCAL: Campos Lindos do Tocantins – TO
AREA PROJ.:
DATA: Setembro/2025
ESCALA : S/Escala

CONTOPALMAS
TOPOGRAFIA E GEODÉSIA
CNPJ-01.136.061/0001-43
(63)98462-5521