ESCALA GRÁFICA

0 1Km 2.5 5 7.5Km

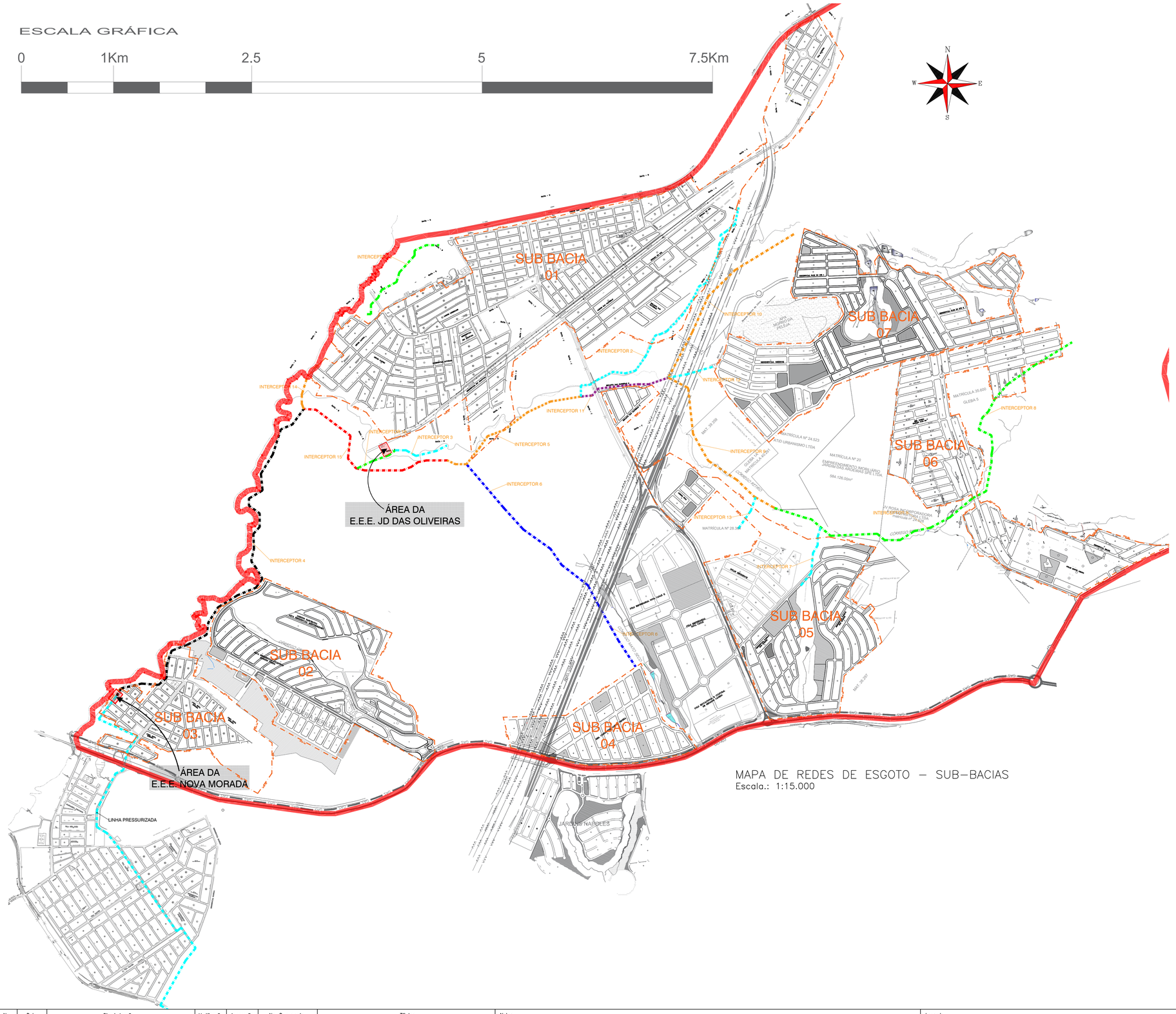

MAPA DE REDES DE ESGOTO – SUB–BACIAS
Escala.: 1:15.000

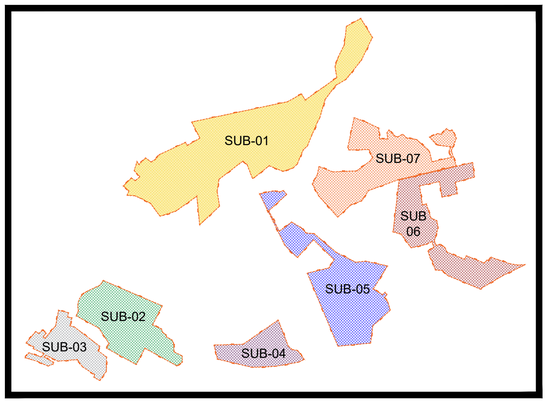

MAPA DE REFERÊNCIA – SUB–BACIAS
Sem Escala

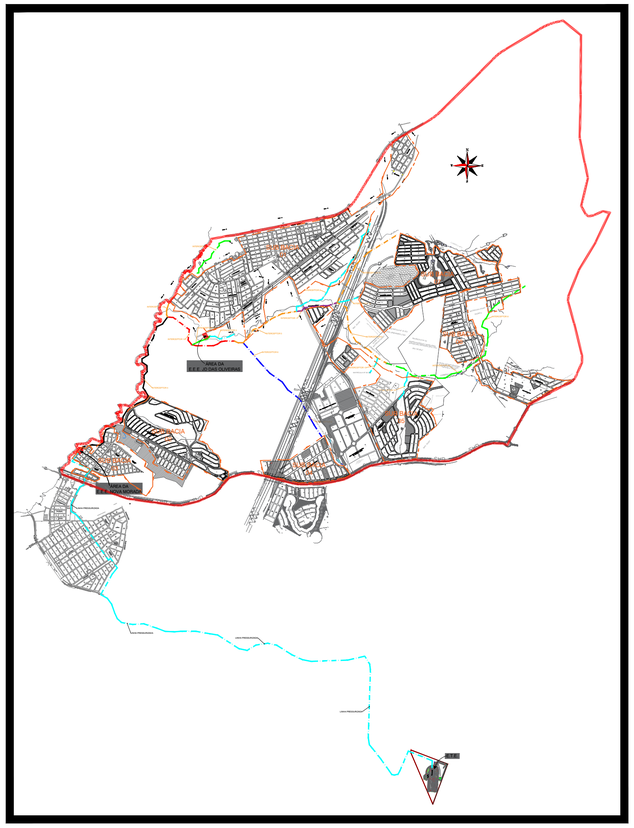

MAPA GERAL REDES DE ESGOTO
Escala.: 1:50.000

No.	Data	Discriminação	Verificação	Aprovação	No. Documento	Títulos
No.	Data					
Revisões					Documentos de Referência	

Notas

Legenda:

LINHAS DE INTERCEPTOR

PERÍMETRO DE MACRO REGIÃO

PERÍMETRO DE MACRO–BACIAS

ÁREA DE ELEVATÓRIAS E E.T.E

SEINFRA

SECRETARIA MUNICIPAL DE INFRAESTRUTURA, SERVIÇOS E MOBILIDADE URBANA

ART Nº: 1020250058928

PROJETISTA: ROSANGELA F. DE ALMEIDA

DATA: 04/2026

ESCALA: INDICADA

TIPO: A1 FOLHA: 01/01

LOCAL / MUNICIPIO: SENADOR CANEDO–GO

TITULO: MAPA ILUMINADO – ESTUDO DE BACIAS A SEREM CONTEMPLADAS COM OS DEVIDOS PROJETOS

MAPA GERAL DO SISTEMA – ESGOTO SANITÁRIO
PLANTA GERAL, MAPA DE REFERÊNCIA E LEGENDA
ESC. INDICADA

Desenhista: ELIAS V. CARNEIRO

Depto. de Engenharia: ROSÂNGELA FRANCISCA DE ALMEIDA

Diretor Presidente SEINFRA: MARCELO PERERIA DA SILVA JUNIOR

Prefeito: FERNANDO PELLOZO

NOME DO ARQUIVO DIGITAL: PLANTA_ILUMINADA_BACIAS_CONTEMPLADAS_ESGOTO_SANITÁRIO