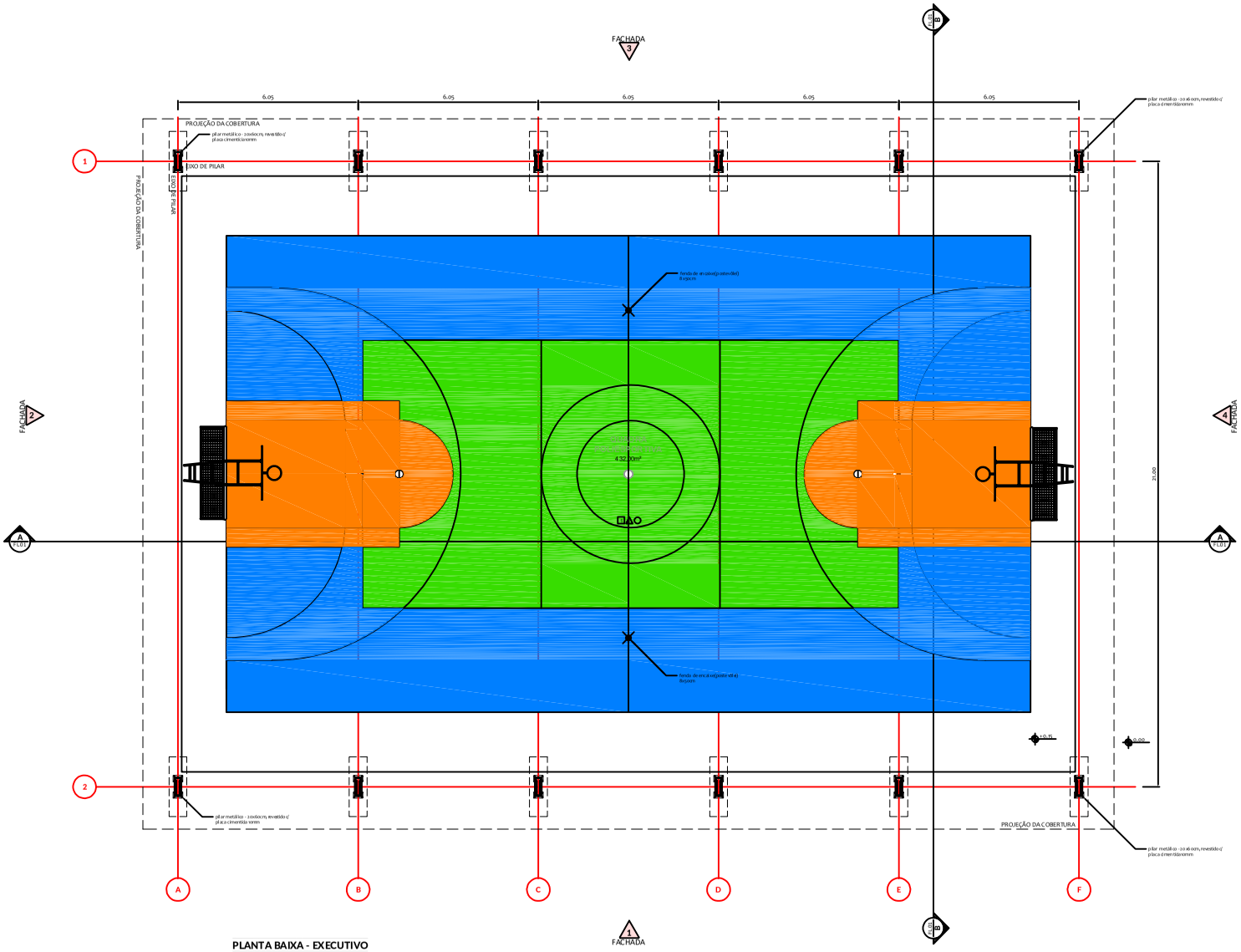


**PLANTA BAIXA - EXECUTIVO**
ESC. 1:75

Pens: use object color

cor - 10 0.05
cor - 50 0.05
cor - 160 0.05
cor - 170 0.05
cor - 255 0.05

Pens: black

cor - 1 0.10
cor - 2 0.20
cor - 3 0.30
cor - 4 0.40
cor - 5 0.50
cor - 6 0.60
cor - 7 0.25
cor - 8 0.20
cor - 9 0.05
cor - 11 0.18
cor - 30 0.05
cor - 40 0.13
cor - 71 0.05
cor - 85 0.13
cor - 150 0.15
cor - 251 0.13

Formato A1-594x841mm

# CONVENÇÃO DA EMISSÃO

PROJETO EXECUTIVO

NOTAS/LEGENDAS/CONVENÇÕES:

Sistema de Coordenadas DATUM WGS 84
QUADRA COBERTA
COORDENADAS UTM: Long. UTM 451810.25 m E / Lat. 16°10'42.83"S
COORDENADAS GEOGRÁFICAS: Lat. UTM 8211260.82 m S / Long. 45°27'2.91"O

NOTAS:

1 - MEDIDAS EN MILIMETROS;
2 - VERIFICAR POSIÇÃO DE ASTAS DO PLANEJAMENTO PROJETO ESTRUTURAL;
3 - VERIFICAR DETALHES CONSTRUTIVOS E PERTINENTES AOS FINANCIAMENTOS DETALHAMENTOS
4 - EM CASO DE CONFLITO DE INFORMAÇÕES ENTRE OPROJETO GRÁFICO E O MEMORIAL DESCRITIVO, PREVALECE A INFORMAÇÃO CONTIDA NOS DESENHOS;
5 - AL TERAÇÕES NESTE PROJETO SOMENTE COM AUTORIZAÇÃO EXPRESSA DO MUNICÍPIO;

REFERÊNCIAS:

1 - PLANILHA DE QUANTITATIVOS;
2 - MEMORIAL DESCRITIVO E ESPECIFICAÇÕES TÉCNICAS

ESPECIFICAÇÕES

| PISO | PAREDE |
|---|---|
| 1 - PISO DE CONCRETO C/ PINTURA ARMADE DEEPOX | |
| **TETO** | |
| 1 - TELHA TRAPEZIDAL COR NATURAL | |

LEGENDA ESPECIFICAÇÃO DE PISO

| EXTERNOS | | | INTERNOS | | |
|---|---|---|---|---|---|
| DESCRIÇÃO | | ÁREA | DESCRIÇÃO | | ÁREA |
| | PISO INDUSTRIAL POLIDO EM CONCRETO ARMADO PINTURA C/ BASE EPOXI | 60.0 m² | | | |
| | COR CINZA CLARO (PINTURA C/ BASE EPOXI) | 2.0 m² | PEITORIS E SOLEIRAS | | |
| | COR AZUL (PINTURA C/ BASE EPOXI) | 2.0 m² | | DESCRIÇÃO | ÁREA |
| | COR LARANJA (PINTURA C/ BASE EPOXI) | 3.0 m² | | | |
| | COR VERDE (PINTURA C/ BASE EPOXI) | 3.0 m² | | | |

| LEGENDA ESPECIFICAÇÃO DE TETO | | |
|---|---|---|
| DESCRIÇÃO | | ÁREA |
| | | |
| | | |
| | CHAPA TRAPEZIDAL COR NATURAL | 77.0 m² |

| LEGENDA ESPECIFICAÇÃO | |
|---|---|
| DESCRIÇÃO | |
| | ESTRUTURA METÁLICA |

PREFEITURA MUNICIPAL DE URUCUIA Novos Tempos

SEMOB SECRETARIA MUNICIPAL DE OBRAS

# CONSTRUÇÃO DE QUADRA COBERTA

COMUNIDADE MATÃO
ENDEREÇO:

CONSTRUÇÃO DA QUADRA COBERTA COM ILUMINAÇÃO DA LOCALIDADE MATÃO
OBRA:

| DATA | ZONA | LOCALIDADE | CIDADE | ESTADO |
|---|---|---|---|---|
| 27/03/2026 | RURAL | MATÃO | URUCUIA | MINAS GERAIS |

PROPRIETÁRIO:
PREFEITURA MUNICIPAL DE URUCUIA-MG
SECRETARIA MUNICIPAL DE OBRAS
END.: RODOVIA MG 202, KM 120, S/N, CENTRO - CEP: 38.649-000 e-mail: adm@urucuia.mg.gov.br

PROJETO:
ENG. CIVIL: LUCAS LISBOA DE ANDRADE CREA/DF - 31.285/D-DF

RESPONSÁVEL TÉCNICO
ENG. CIVIL: LUCAS LISBOA DE ANDRADE CREA/DF - 31.285/D-DF

CONTEÚDO:
DETALHES CONSTRUTIVOS DE QUADRA COBERTA - PLANTA BAIXA E LOCAÇÃO

SITUAÇÃO ESQUEMÁTICA:

AUTENTICAÇÕES:

| ESCALA | FOLHA |
|---|---|
| ESCALA 1/75 | 01/06 |

DESENHADO POR:

PROJETO ARQUITETÔNICO

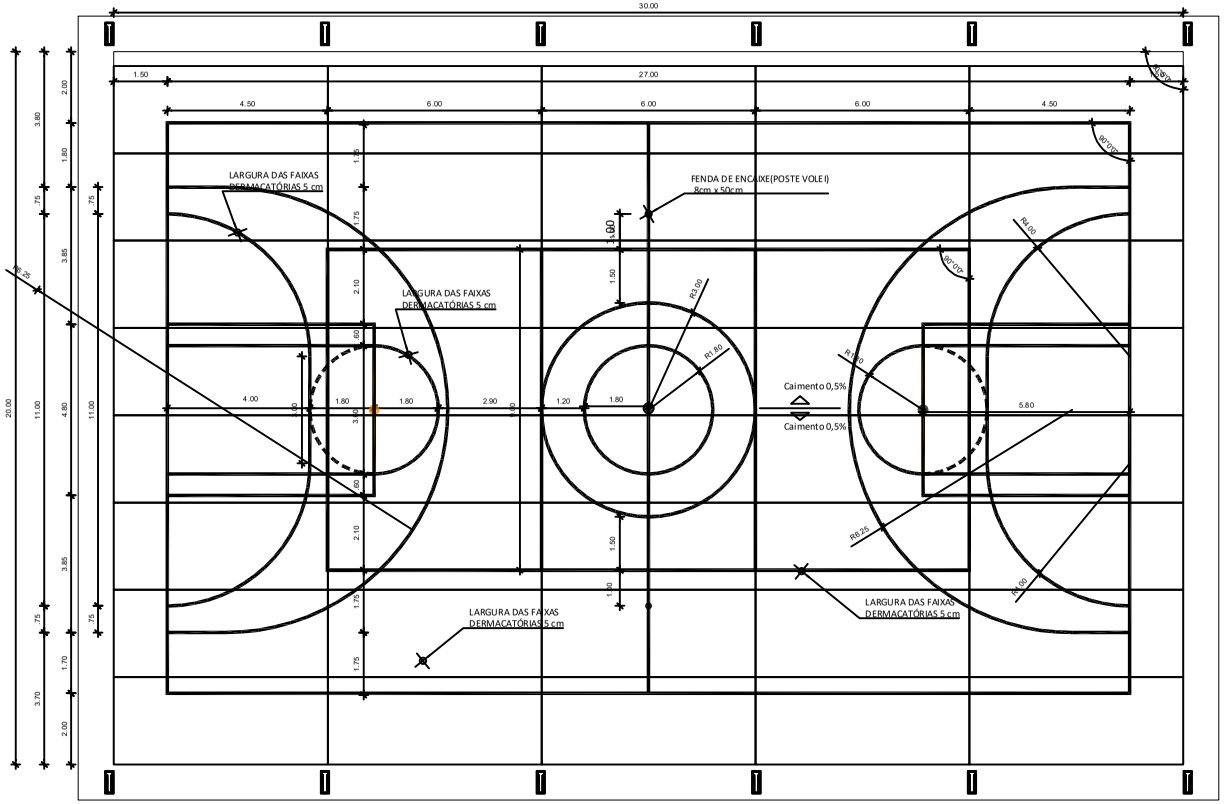


**PLANTA BAIXA - EXECUTIVO**
ESC. 1:75

# CONVENÇÃO DA EMISSÃO

PROJETO EXECUTIVO

NOTAS/LEGENDAS/CONVENÇÕES:

Sistema de Coordenadas DATUM WGS 84
QUADRA COBERTA
COORDENADAS UTM: Long. UTM 451810.25 m E / Lat.16°10'42.83"S
COORDENADAS GEOGRÁFICAS: Lat. UTM 8211260.82 m S / Long. 45°27'2.91"O

NOTAS
- MEDIDAS SÃO MIMIMETROS;
- VERIFICAR POSIÇÃO EXATA DOS PILARES NO PROJETO ESTRUTURAL;
- VERIFICAR DEVIDAMENTE CONSTRUTIVO PORTIMETRO MAXIMA HOJAS DETALHAMENTO;
- EM CASO DE CONFLITO DE INFORMAÇÕES ENTRE O PROJETO GRÁFICO E MEMORIAL DESCRITIVO PREVALECE A INFORMAÇÃO CONTIDA NESTE DESENHO;
- ALTERAÇÕES NESTE PROJETO SOMENTE COMAUTORIZAÇÃO EXPRESSA DO FIDE

ABREVIAÇÕES:
- PLANILHA DE QUANTITATIVOS;
- MEMORIAL DESCRITIVO E ESPECIFICAÇÕES TÉCNICAS

ESPECIFICAÇÕES

| PISO | PAREDE |
|---|---|
| 1 - PISO DE CONCRETO C/ PINTURA ARMAE DEEPOX | |
| **TETO** | |
| 1 - TELHA TRAPEZIDAL COR NATURAL | |

LEGENDA ESPECIFICAÇÃO DE PISO

| EXTERNOS DESCRIÇÃO | ÁREA | INTERNOS DESCRIÇÃO | ÁREA |
|---|---|---|---|
| PISO INDUSTRIAL PISO EM CONCRETO ARMADO PINTURA C/ BASE EPOXI | 602 m² | | |
| COR CINZA CLARO (PINTURA C/ BASE EPOXI) | 210 m² | PEITORIS E SOLEIRAS | |
| COR AZUL (PINTURA C/ BASE EPOXI) | 120 m² | DESCRIÇÃO | ÁREA |
| COR LARANJA (PINTURA C/ BASE EPOXI) | 30 m² | | |
| COR VERDE (PINTURA C/ BASE EPOXI) | 50 m² | | |

| LEGENDA ESPECIFICAÇÃO DE TETO DESCRIÇÃO | ÁREA |
|---|---|
| | |
| | |
| CHAPA TRAPEZIDAL COR NATURAL | 770 m² |

| LEGENDA ESPECIFICAÇÃO DESCRIÇÃO |
|---|
| I ESTRUTURA METÁLICA |

PROJETO ARQUITETÔNICO

PREFEITURA MUNICIPAL DE URUCUIA Novos Tempos
SEMOB SECRETARIA MUNICIPAL DE OBRAS

# CONSTRUÇÃO DE QUADRA COBERTA

COMUNIDADE MATÃO
ENDEREÇO:

CONSTRUÇÃO DA QUADRA COBERTA COM ILUMINAÇÃO DA LOCALIDADE MATÃO
OBRA:

| DATA | ZONA | LOCALIDADE |
|---|---|---|
| 27/03/2026 | RURAL | MATÃO |

PROPRIETÁRIO:
PREFEITURA MUNICIPAL DE URUCUIA-MG
SECRETARIA MUNICIPAL DE OBRAS
END.: RODOVIA MG 202, KM 120, S/N, CENTRO - CEP: 38.649-000 e-mail: adm@urucuia.mg.gov.br

PROJETO:
ENG. CIVIL: LUCAS LISBOA DE ANDRADE CREA/DF - 31.285/D-DF

RESPONSÁVEL TÉCNICO
ENG. CIVIL: LUCAS LISBOA DE ANDRADE CREA/DF - 31.285/D-DF

CONTEÚDO:
DETALHES CONSTRUTIVOS DE QUADRA COBERTA - PLANTA COTAS - EXECUTIVO

SITUAÇÃO ESQUEMÁTICA:

AUTENTICAÇÕES:

| ESCALA | FOLHA |
|---|---|
| ESCALA 1/75 | 02/06 |

DESENHADO POR:

Pensa: use objet color
cor - 10-0.05
cor - 50-0.05
cor - 160-0.05
cor - 170-0.05
cor - 255-0.05

Pensa: black
cor - 1-0.10
cor - 2-0.20
cor - 3-0.30
cor - 4-0.40
cor - 5-0.50
cor - 6-0.60
cor - 7-0.25
cor - 8-0.20
cor - 9-0.05
cor - 11-0.18
cor - 30-0.05
cor - 40-0.13
cor - 71-0.05
cor - 85-0.13
cor - 150-0.15
cor - 251-0.13

Formato A1-594x841mm

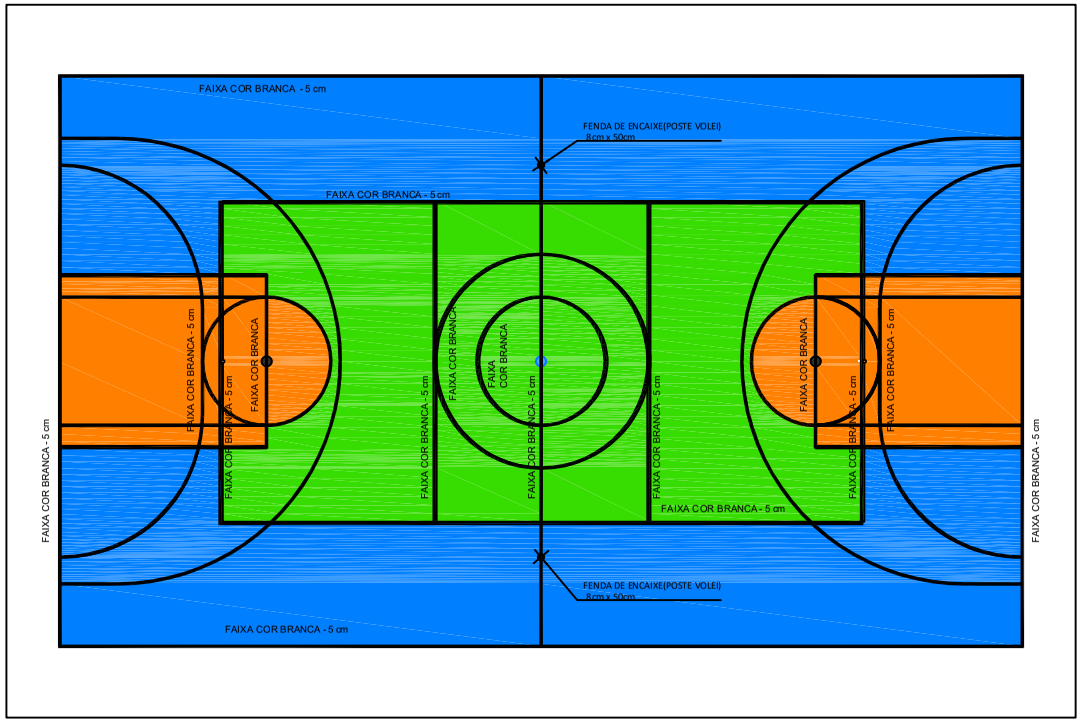


**PINTURA DO PISO DA QUADRA - FAIXAS**
ESC. 1:75

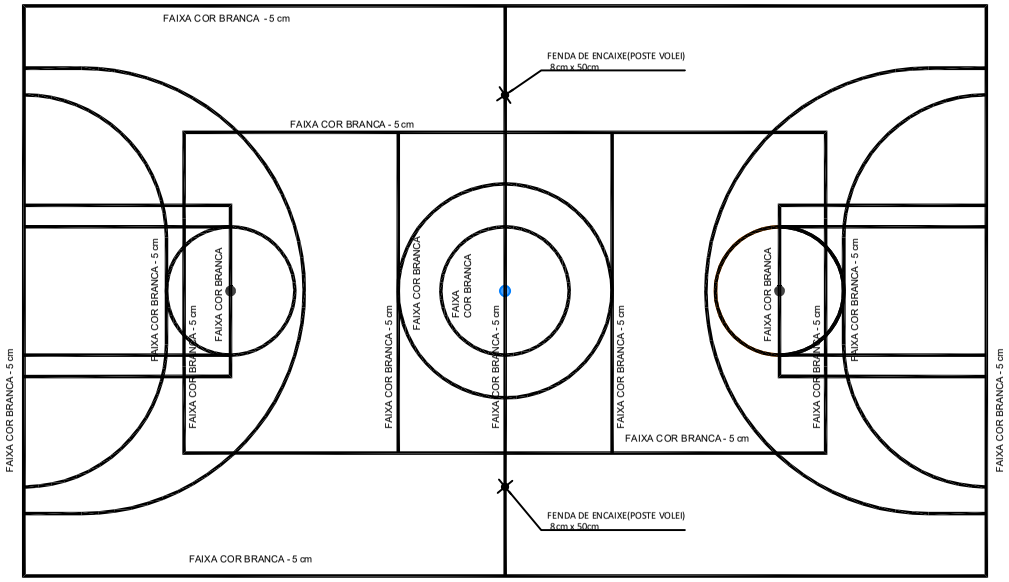


**PINTURA DO PISO DA QUADRA - FAIXAS**
ESC. 1:75

# CONVENÇÃO DA EMISSÃO

PROJETO EXECUTIVO

NOTAS/LEGENDAS/CONVENÇÕES:

Sistema de Coordenadas DATUM WGS 84
QUADRA COBERTA
COORDENADAS UTM: Long. UTM 45 18 10.25 m E / Lat. 16°10'42.83"S
COORDENADAS GEOGRÁFICAS: Lat. UTM 8 211260.82 m S / Long. 45°27'2.91"O

NOTAS:
- MEDIDAS SÃO MEDIDAS EM METROS;
- VERIFICAR POSIÇÃO EXATA DOS PILARES NO PROJETO ESTRUTURAL;
- VERIFICAR DEVIDAMENTE CONSTRUTIVOS PERTINENTES MAS PRINCIPALMENTE DIMENSIONAMENTO;
- EM CASO DE CONFLITO DE INFORMAÇÕES ENTRE O PROJETO GRÁFICO E O MEMORIAL DESCRITIVO PREVALECE A INFORMAÇÃO CONTIDA NESTE DESENHO;
- ALTERAÇÕES NESTE PROJETO SOMENTE COMAUTORIZAÇÃO EXPRESSA DO FIRMA

REFERÊNCIAS:
- PLANILHA DE QUANTITATIVOS;
- MEMORIAL DESCRITIVO E ESPECIFICAÇÕES TÉCNICAS

ESPECIFICAÇÕES

| PISO | PAREDE |
|---|---|
| 1 - PISO DE CONCRETO COM PINTURA ARMADE DEEPOX | |
| **TETO** | |
| 1 - TELHA TRAPEZOIDAL COR NATURAL | |

LEGENDA ESPECIFICAÇÃO DE PISO

| EXTERNOS | | | INTERNOS | | |
|---|---|---|---|---|---|
| DESCRIÇÃO | | ÁREA | DESCRIÇÃO | | ÁREA |
| PISO INDUSTRIAL POLIDO EM CONCRETO ARMADO (PINTURA C/ BASE EPOXI) | | 612 m² | | | |
| | | | PEITORIS E SOLEIRAS | | |
| COR CINZA CLARO (PINTURA C/ BASE EPOXI) | | 218 m² | | | |
| COR AZUL (PINTURA C/ BASE EPOXI) | | 108 m² | DESCRIÇÃO | | ÁREA |
| COR LARANJA (PINTURA C/ BASE EPOXI) | | 19 m² | | | |
| COR VERDE (PINTURA C/ BASE EPOXI) | | 19 m² | | | |

| LEGENDA ESPECIFICAÇÃO DE TETO | | | LEGENDA ESPECIFICAÇÃO | |
|---|---|---|---|---|
| DESCRIÇÃO | | ÁREA | DESCRIÇÃO | |
| | | | | ESTRUTURA METÁLICA |
| | | | | |
| | CHAPA TRAPEZOIDAL COR NATURAL | 770 m² | | |

PREFEITURA MUNICIPAL DE URUCUIA Novos Tempos
SEMOB SECRETARIA MUNICIPAL DE OBRAS

# CONSTRUÇÃO DE QUADRA COBERTA

COMUNIDADE MATÃO
ENDEREÇO:

CONSTRUÇÃO DA QUADRA COBERTA COM ILUMINAÇÃO DA LOCALIDADE MATÃO
OBRA:

| DATA | ZONA | LOCALIDADE |
|---|---|---|
| 27/03/2026 | RURAL | MATÃO |

PROPRIETÁRIO:
PREFEITURA MUNICIPAL DE URUCUIA-MG
SECRETARIA MUNICIPAL DE OBRAS
END.: RODOVIA MG 202, KM 120, S/N, CENTRO - CEP: 38.649-000 e-mail: adm@urucuia.mg.gov.br

PROJETO:
ENG. CIVIL: LUCAS LISBOA DE ANDRADE CREA/DF - 31.285/D-DF

RESPONSÁVEL TÉCNICO:
ENG. CIVIL: LUCAS LISBOA DE ANDRADE CREA/DF - 31.285/D-DF

CONTEÚDO:
DETALHES CONSTRUTIVOS DE QUADRA COBERTA - PLANTA PINTURA PISO

SITUAÇÃO ESQUEMÁTICA:

AUTENTICAÇÕES:

| ESCALA | FOLHA |
|---|---|
| ESCALA 1/75 | 03/06 |

DESENHADO POR:

PROJETO ARQUITETÔNICO

Pens: use objet color
cor - 10 0.05
cor - 50 0.05
cor - 160 0.05
cor - 170 0.05
cor - 255 0.05

Pens: black
cor - 1 0.10
cor - 2 0.20
cor - 3 0.30
cor - 4 0.40
cor - 5 0.50
cor - 6 0.60
cor - 7 0.25
cor - 8 0.20
cor - 9 0.05
cor - 11 0.18
cor - 30 0.05
cor - 40 0.13
cor - 71 0.05
cor - 85 0.13
cor - 150 0.15
cor - 251 0.13

Formato A1-594x841mm

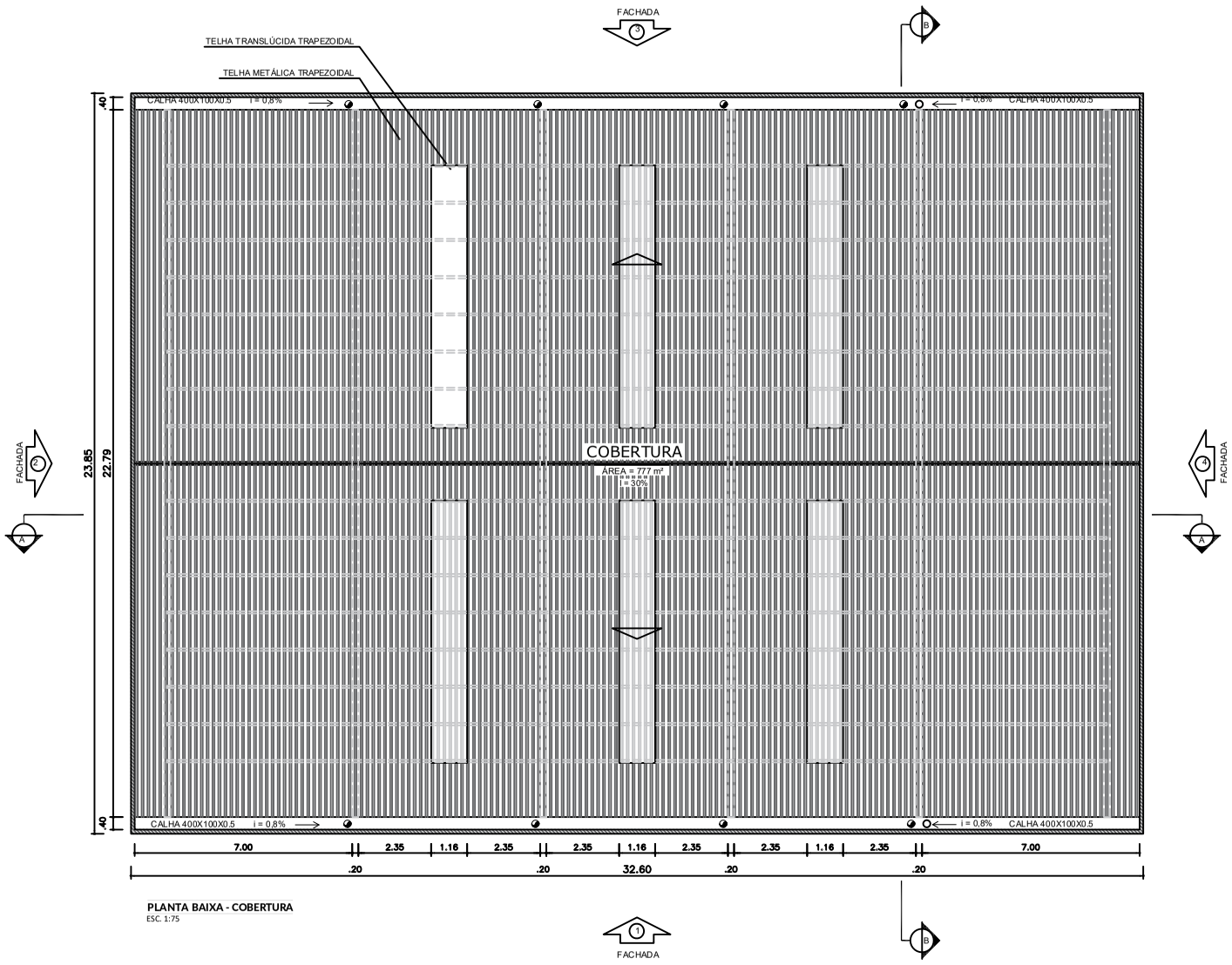


**PLANTA BAIXA - COBERTURA**
ESC. 1:75

# CONVENÇÃO DA EMISSÃO

PROJETO EXECUTIVO

NOTAS/LEGENDAS/CONVENÇÕES:

Sistema de Coordenadas DATUM WGS 84
QUADRA COBERTA
COORDENADAS UTM: Long. UTM 451810.25 m E / Lat. 16°10'42.83"S
COORDENADAS GEOGRÁFICAS: Lat. UTM 8211260.82 m S / Long. 45°27'2.91"O

NOTAS:
- NÍVEIS EM ESTÁ VIVIS EM METROS;
- VERIFICAR POSIÇÃO EXATA DOS PILARES NO PROJETO ESTRUTURAL;
- VERIFICAR DEFALHES NÃO CONSTRUTIVOS PERTINENTES NA PRANCHA DE DETALHAMENTO;
- EM CASO DE CONFLITO DE INFORMAÇÕES ENTRE OPROJETO GRÁFICO E O MEMORIAL DESCRITIVO PREVALECE A INFORMAÇÃO CONTIDA NOS DESENHOS;
- ALTERAÇÕES NESTE PROJETO SOMENTE COMAUTORIZAÇÃO EXPRESSA DO FINDE

REFERÊNCIAS:
- PLANILHA DE QUANTITATIVOS;
- MEMORIAL DESCRITIVO E ESPECIFICAÇÕES TÉCNICAS

ESPECIFICAÇÕES

PISO
1 - PISO DE CONCRETO C/ PINTURA ANIMADE DEEPOX

TETO
1 - TELHA TRAPEZOIDAL COR NATURAL

PAREDE

LEGENDA ESPECIFICAÇÃO DE PISO

| EXTERNOS | | INTERNOS | |
|---|---|---|---|
| DESCRIÇÃO | ÁREA | DESCRIÇÃO | ÁREA |
| PISO INDUSTRIAL POLIDO EM CONCRETO ARMADO (PINTURA C/ BASE EPOXI) | 600 m² | | |
| COR CINZA CLARO (PINTURA C/ BASE EPOXI) | 210 m² | PEITORIS E SOLEIRAS | |
| COR AZUL (PINTURA C/ BASE EPOXI) | 105 m² | DESCRIÇÃO | ÁREA |
| COR LARANJA (PINTURA C/ BASE EPOXI) | 15 m² | | |
| COR VERDE (PINTURA C/ BASE EPOXI) | 15 m² | | |

LEGENDA ESPECIFICAÇÃO DE TETO

| DESCRIÇÃO | ÁREA |
|---|---|
| | |
| | |
| CHAPA TRAPEZOIDAL COR NATURAL | 777,6 m² |

LEGENDA ESPECIFICAÇÃO

| DESCRIÇÃO |
|---|
| ESTRUTURA METÁLICA |

PROJETO ARQUITETÔNICO

PREFEITURA MUNICIPAL DE URUCUIA Novos Tempos
SEMOB SECRETARIA MUNICIPAL DE OBRAS

# CONSTRUÇÃO DE QUADRA COBERTA

COMUNIDADE MATÃO
ENDEREÇO:

CONSTRUÇÃO DA QUADRA COBERTA COM ILUMINAÇÃO DA LOCALIDADE MATÃO
OBRA:

| DATA | ZONA | LOCALIDADE |
|---|---|---|
| 27/03/2026 | RURAL | MATÃO |

PROPRIETÁRIO:
PREFEITURA MUNICIPAL DE URUCUIA-MG
SECRETARIA MUNICIPAL DE OBRAS
END.: RODOVIA MG 202, KM 120, S/N, CENTRO - CEP: 38.649-000 e-mail: adm@urucuia.mg.gov.br

PROJETO:
ENG. CIVIL: LUCAS LISBOA DE ANDRADE CREA/DF - 31.285/D-DF

RESPONSÁVEL TÉCNICO
ENG. CIVIL: LUCAS LISBOA DE ANDRADE CREA/DF - 31.285/D-DF

CONTEÚDO:
DETALHES CONSTRUTIVOS DE QUADRA COBERTA - PLANTA DE COBERTURA

SITUAÇÃO ESQUEMÁTICA:

AUTENTICAÇÕES:

| ESCALA | FOLHA |
|---|---|
| ESCALA 1/75 | 04/04 |

DESENHADO POR:

Pens: use object color
cor - 10 0.05
cor - 50 0.05
cor - 160 0.05
cor - 170 0.05
cor - 255 0.05

Pens: black
cor - 1 0.10
cor - 2 0.20
cor - 3 0.30
cor - 4 0.40
cor - 5 0.50
cor - 6 0.60
cor - 7 0.25
cor - 8 0.20
cor - 9 0.05
cor - 11 0.18
cor - 30 0.05
cor - 40 0.13
cor - 71 0.05
cor - 85 0.13
cor - 150 0.15
cor - 251 0.13

Formato A1-594x841mm

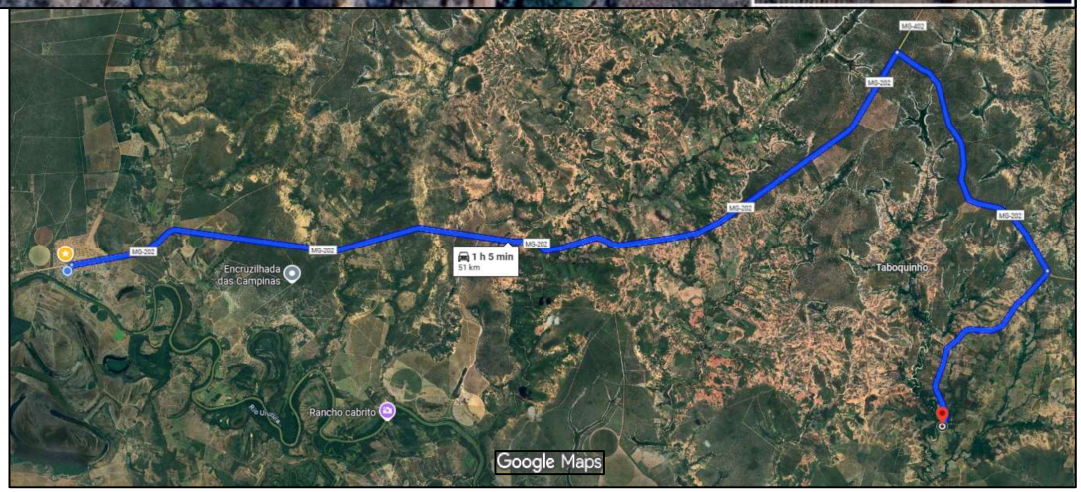


# CONVENÇÃO DA EMISSÃO

PROJETO EXECUTIVO

NOTAS/LEGENDAS/CONVENÇÕES:

Sistema de Coordenadas DATUM WGS 84
QUADRA COBERTA
COORDENADAS UTM: Long. UTM 451810.25 m E / Lat.16°10'42.83"S
COORDENADAS GEOGRÁFICAS: Lat. UTM 8211260.82 m S / Long. 45°27'2.91"O

NOTAS:
- NEGRITAS EM VERMELHO EM METROS;
- VERIFICAR POSIÇÃO EXATA DOS PILARES NO PROJETO ESTRUTURAL;
- VERIFICAR DEFALHAS CONSTRUTIVOS DE PORTIMETRIA NO MAPEAMENTO DE ENTAMAMENTO;
- EM CASO DE CONFLITO DE INFORMAÇÕES ENTRE O PROJETO GRÁFICO E MEMORIAL DESCRITIVO PREVALECE A INFORMAÇÃO CONTIDA NO DESENHO;
- ALTERAÇÕES NESTE PROJETO SOMENTE COMAUTORIZAÇÃO EXPRESSA DO FINDE

REFERÊNCIAS:
- PLANILHA DE QUANTITATIVOS;
- MEMORIAL DESCRITIVO E ESPECIFICAÇÕES TÉCNICAS

ESPECIFICAÇÕES

PISO
1 - PISO DE CONCRETO C/ PINTURA ARMAE DEEPOX

PAREDE

TETO
1 - TELHA TRAPEZOIDAL, COR NATURAL

LEGENDA ESPECIFICAÇÃO DE PISO

| EXTERNOS | | INTERNOS | |
|---|---|---|---|
| DESCRIÇÃO | ÁREA | DESCRIÇÃO | ÁREA |
| PISO INDUSTRIAL POLIDO EM CONCRETO ARMADO PINTURA C/ BASE EPOXI | 600 m² | | |
| | | PEITORIS E SOLEIRAS | |
| COR CINZA CLARO (PINTURA C/ BASE EPOXI) | 210 m² | | |
| COR AZUL (PINTURA C/ BASE EPOXI) | 120 m² | DESCRIÇÃO | ÁREA |
| COR LARANJA (PINTURA C/ BASE EPOXI) | 30 m² | | |
| COR VERDE (PINTURA C/ BASE EPOXI) | 50 m² | | |

LEGENDA ESPECIFICAÇÃO DE TETO

| DESCRIÇÃO | ÁREA |
|---|---|
| | |
| | |
| CHAPA TRAPEZOIDAL, COR NATURAL | 770 m² |

LEGENDA ESPECIFICAÇÃO

| DESCRIÇÃO |
|---|
| ESTRUTURA METÁLICA |

PROJETO ARQUITETÔNICO

PREFEITURA MUNICIPAL DE URUCUIA Novos Tempos

SEMOB SECRETARIA MUNICIPAL DE OBRAS

# CONSTRUÇÃO DE QUADRA COBERTA

COMUNIDADE MATÃO
ENDEREÇO:

CONSTRUÇÃO DA QUADRA COBERTA COM ILUMINAÇÃO DA LOCALIDADE MATÃO
OBRA:

| DATA | ZONA | LOCALIDADE |
|---|---|---|
| 27/03/2026 | RURAL | MATÃO |

PROPRIETÁRIO:
PREFEITURA MUNICIPAL DE URUCUIA-MG
SECRETARIA MUNICIPAL DE OBRAS
END.: RODOVIA MG 202, KM 120, S/N, CENTRO - CEP: 38.649-000 e-mail: adm@urucuia.mg.gov.br

PROJETO:
ENG. CIVIL: LUCAS LISBOA DE ANDRADE CREA/DF - 31.285/D-DF

RESPONSÁVEL TÉCNICO
ENG. CIVIL: LUCAS LISBOA DE ANDRADE CREA/DF - 31.285/D-DF

CONTEÚDO:
DETALHES CONSTRUTIVOS DE QUADRA COBERTA - PLANTA DE SITUAÇÃO E LOCALIZAÇÃO

SITUAÇÃO ESQUEMÁTICA:

AUTENTICAÇÕES:

ESCALA
ESCALA 1/75

FOLHA
05/06

DESENHADO POR:

Pavas: use objet color
cor - 10-0.05
cor - 50-0.05
cor - 160-0.05
cor - 170-0.05
cor - 255-0.05

Pavas: black
cor - 1-0.10
cor - 2-0.20
cor - 3-0.30
cor - 4-0.40
cor - 5-0.50
cor - 6-0.60
cor - 7-0.25
cor - 8-0.20
cor - 9-0.05
cor - 11-0.18
cor - 33-0.05
cor - 40-0.13
cor - 71-0.05
cor - 85-0.13
cor - 150-0.15
cor - 251-0.13

Formato A1-594x841mm

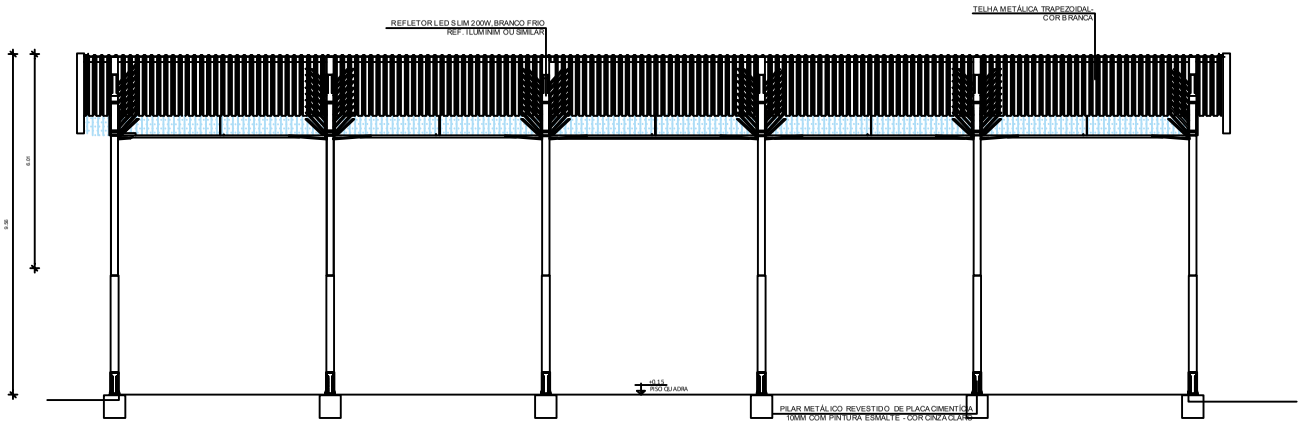


**CORTE AA - EXECUTIVO**
ESC. 1:75

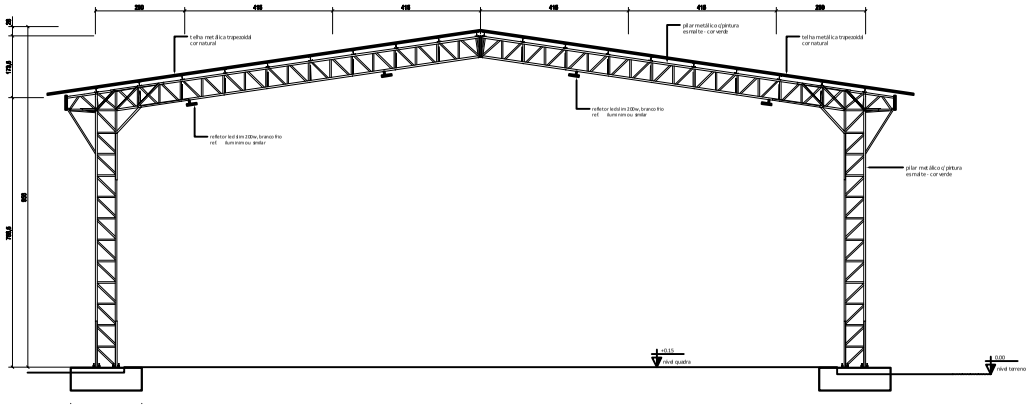


**CORTE BB - EXECUTIVO**
ESC. 1:75

Pantone: use objeto color

cor - 10-0.05
cor - 50-0.05
cor - 160-0.05
cor - 170-0.05
cor - 255-0.05

Pantone: black

cor - 1-0.10
cor - 2-0.20
cor - 3-0.30
cor - 4-0.40
cor - 5-0.50
cor - 6-0.60
cor - 7-0.25
cor - 8-0.20
cor - 9-0.05
cor - 11-0.18
cor - 30-0.05
cor - 40-0.13
cor - 71-0.05
cor - 85-0.13
cor - 150-0.15
cor - 251-0.13

Formato A1-594x841mm

# CONVENÇÃO DA EMISSÃO

PROJETO EXECUTIVO

NOTAS/LEGENDAS/CONVENÇÕES:

Sistema de Coordenadas DATUM WGS 84

QUADRA COBERTA
Long. UTM 45 1810.25 m E
Lat. UTM 8211260.82 m S

NOTAS:
- NEG ENCIA R VR IBIN METROS;
- VE RIFIC AR POSIÇÃO EXATA D OS PILARES NO PROJETO ESTRUTURAL;
- VERIFIC AR SE D EALHES CONSTRUTIV OS PERTINENTES: MAS PRA NCH AS DE D ETALHAMENTO;
- EM C ASO D E C ONFLITO DE IN FORMA ÇÕES EN TRE O P RO JETO GRÁFICO E O MEMORIAL DESCRITIVO, PREVALECE A INFORMAÇÃO CONTIDA NOS DESENHOS;
- ALTER AÇ ÕES N ESTE PROJETO SOMENTE COM AU TORIZAÇÃO EXPRESSA D O FINDE

RIFERÊNCIAS:
- PLAN ILH A D E QUANTITATIVOS;
- MEMORIAL DESCRITIVO E ESPEC IFICAÇÕES TÉCNIC AS

ESPECIFICAÇÕES

PISO
1 - PISO DE CONCRETO C/ PINTURA ARMAE DEEPOX

TETO
1 - TELHA TRAPEZOIDAL, COR NATURAL

PAREDE

LEGENDA ESPECIFICAÇÃO DE PISO

| EXTERNOS | | INTERNOS | |
|---|---|---|---|
| DESCRIÇÃO | ÁREA | DESCRIÇÃO | ÁREA |
| PISO INDUSTRIAL POLIDO EM CONCRETO ARMADO, PINTURA C/ BASE EPÓXI | 60.47 | | |
| COR CINZA CLARO (PINTURA C/ BASE EPÓXI) | 2.12 m² | PEITORIS E SOLEIRAS | |
| COR AZUL (PINTURA C/ BASE EPÓXI) | 1.05 m² | DESCRIÇÃO | ÁREA |
| COR LARANJA (PINTURA C/ BASE EPÓXI) | 15 m² | | |
| COR VERDE (PINTURA C/ BASE EPÓXI) | 15.00 m² | | |

LEGENDA ESPECIFICAÇÃO DE TETO

| DESCRIÇÃO | ÁREA |
|---|---|
| | |
| | |
| CHAPA TRAPEZOIDAL, COR NATURAL | 7.77 x 1 m² |

LEGENDA ESPECIFICAÇÃO

| DESCRIÇÃO |
|---|
| ESTRUTURA METÁLICA |

PROJETO ARQUITETÔNICO

PREFEITURA MUNICIPAL DE URUCUIA
Novos Tempos

SEMOB
SECRETARIA MUNICIPAL DE OBRAS

# CONSTRUÇÃO DE QUADRA COBERTA

COMUNIDADE MATÃO
ENDEREÇO:

CONSTRUÇÃO DA QUADRA COBERTA COM ILUMINAÇÃO DA LOCALIDADE MATÃO
OBRA:

| DATA | ZONA | LOCALIDADE |
|---|---|---|
| 27/03/2026 | RURAL | MATÃO |

PROPRIETÁRIO:
PREFEITURA MUNICIPAL DE URUCUIA-MG
SECRETARIA MUNICIPAL DE OBRAS
END.: RODOVIA MG 202, KM 120, S/N, CENTRO - CEP: 38.649-000 e-mail: adm@urucuia.mg.gov.br

PROJETO:
ENG. CIVIL: LUCAS LISBOA DE ANDRADE — CREA/DF - 31.285/D-DF

RESPONSÁVEL TÉCNICO:
ENG. CIVIL: LUCAS LISBOA DE ANDRADE — CREA/DF - 31.285/D-DF

CONTEÚDO:
DETALHES CONSTRUTIVOS DE QUADRA COBERTA - CORTES AA E BB

SITUAÇÃO ESQUEMÁTICA:

AUTENTICAÇÕES:

ESCALA: ESCALA 1/75

FOLHA: 06/06

DESENHADO POR: