





CROQUI DE LOCALIZAÇÃO - ESTRADA BOA VISTA

Coordenadas Geográficas:

Início: 17°12'47.63"S 42°45'24.74"O

Fim: 17°12'49.40"S 42°45'30.47"O

Legenda

-  Fim do trecho a ser pavimentado
-  Início do trecho a ser pavimentado
-  Medida do caminho: 185,0 m
-  Ponte Do Quincas



1

PLANTA DE LOCALIZAÇÃO - ESTRADA BOA VISTA

1/1200

PREFEITURA MUNICIPAL DE TURMALINA/MG
SECRETARIA MUNICIPAL DE OBRAS E SERVIÇOS URBANOS
PROJETO APROVADO EM 02/03/2026

AUTOR DO PROJETO E RT		PREFEITURA MUNICIPAL DE TURMALINA	
KIMBERLY MOREIRA DE SOUZA ENGENHEIRA CIVIL - CREA-MG: 294.926/D		ZILMAR PINHEIRO LOPES - PREFEITO MUNICIPAL	
		OBRA: PAVIMENTAÇÃO DE ESTRADAS VICINAIS NO MUNICÍPIO DE TURMALINA/MG	ESCALA: INDICADA
		LOCAL: ESTRADA BOA VISTA MUNICÍPIO DE TURMALINA/MG ÁREA TOTAL DE PAVIMENTAÇÃO: Área: 925,00 m ²	
CONTEÚDO CROQUI DE LOCALIZAÇÃO	RESPONSÁVEL - DESENHO KIMBERLY SOUZA	Nº DA ART: MG20254516217	DATA JAN/2026 PRANCHA 01/01