




CROQUI DE LOCALIZAÇÃO - ESTRADA MORRO REDONDO

Coordenadas Geográficas:
 Início: 17°13'2.90"S 42°43'32.62"O
 Fim: 17°13'1.05"S 42°43'32.62"O

Legenda

-  Estrada Morro Redondo: 80,0 m
-  Fim do trecho a ser pavimentado
-  Início do trecho a ser pavimentado



1

PLANTA DE LOCALIZAÇÃO - ESTRADA MORRO REDONDO

1/1200

PREFEITURA MUNICIPAL DE TURMALINA/MG
 SECRETARIA MUNICIPAL DE OBRAS E SERVIÇOS URBANOS
 PROJETO APROVADO EM 02/03/2026

AUTOR DO PROJETO E RT		PREFEITURA MUNICIPAL DE TURMALINA	
KIMBERLY MOREIRA DE SOUZA ENGENHEIRA CIVIL - CREA-MG: 294.926/D		ZILMAR PINHEIRO LOPES - PREFEITO MUNICIPAL	
		OBRA: PAVIMENTAÇÃO DE ESTRADAS VICINAIS NO MUNICÍPIO DE TURMALINA/MG	ESCALA: INDICADA
		LOCAL: ESTRADA MORRO REDONDO MUNICÍPIO DE TURMALINA/MG ÁREA TOTAL DE PAVIMENTAÇÃO: Área: 400,00 m ²	
CONTEÚDO CROQUI DE LOCALIZAÇÃO	RESPONSÁVEL - DESENHO KIMBERLY SOUZA	Nº DA ART: MG20254516217	DATA JAN/2026 PRANCHA 01/01