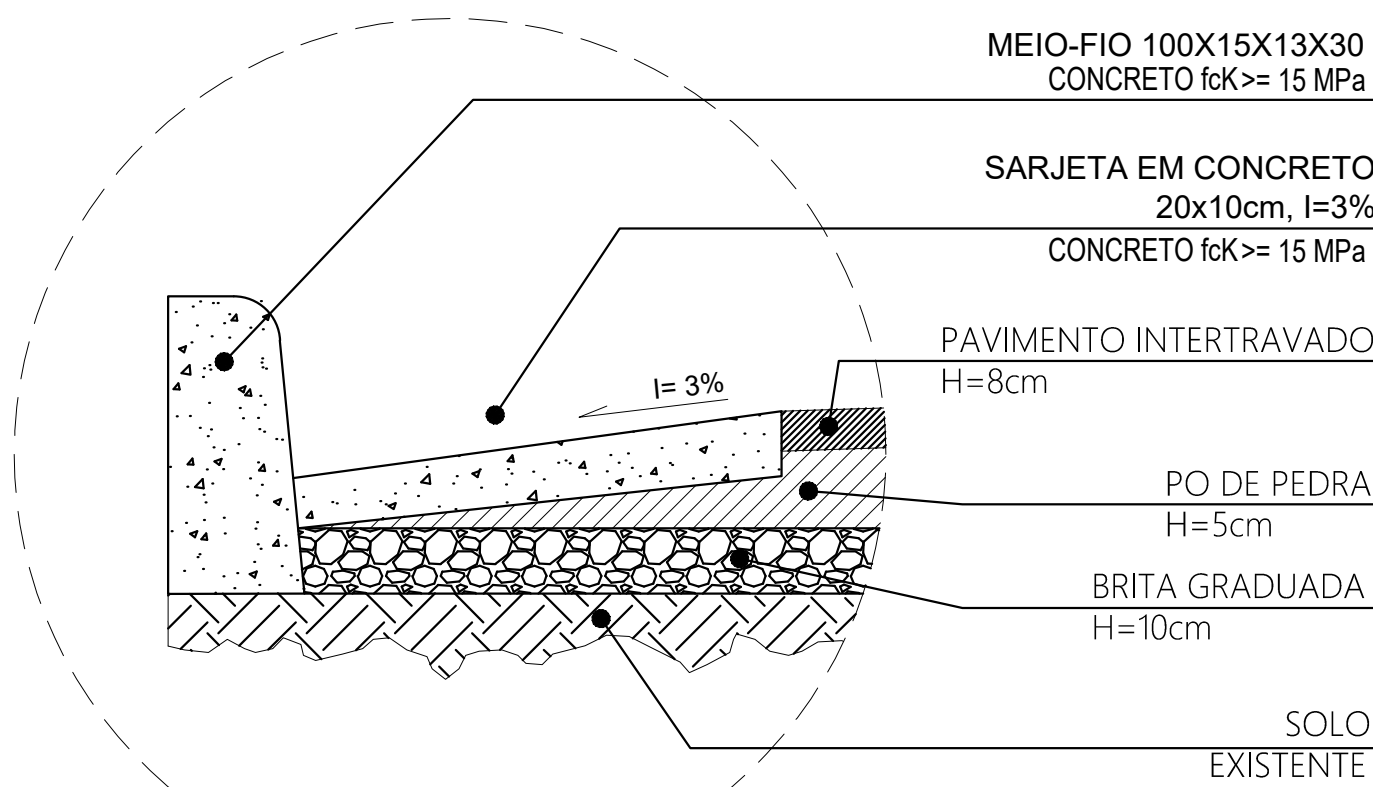


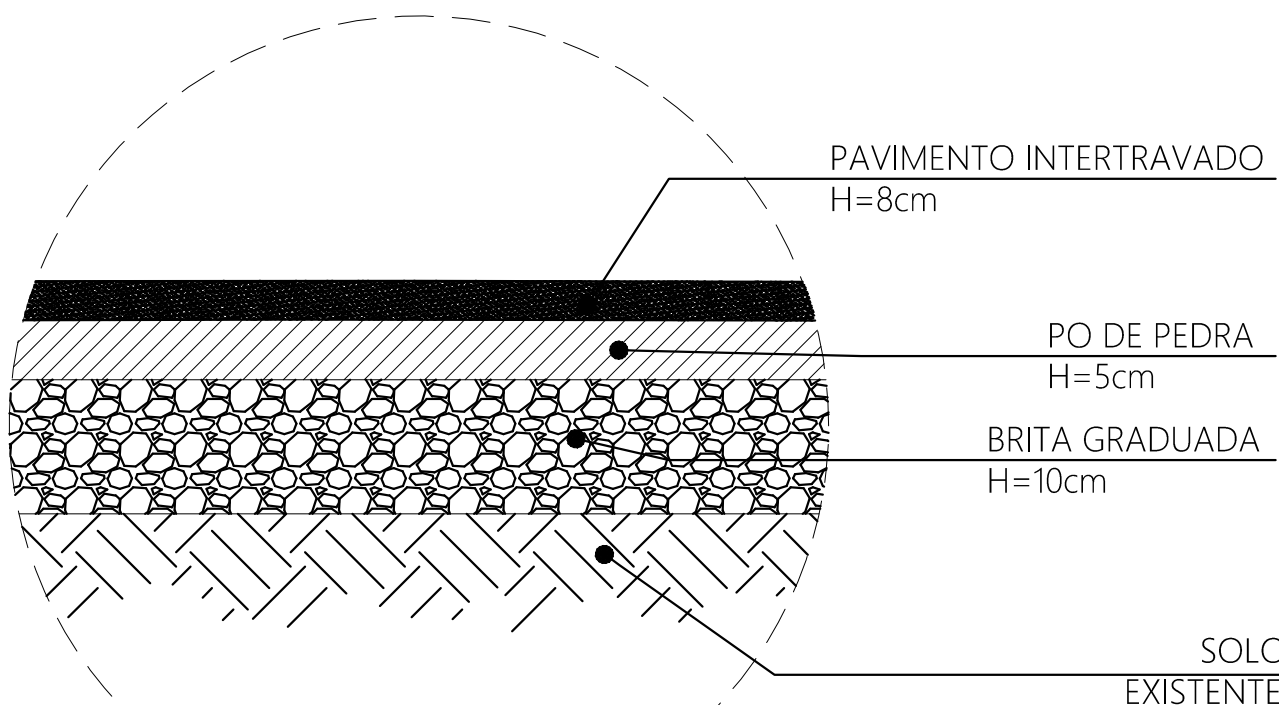
PLANTA DE SITUAÇÃO
ESCALA - 1:500

LEGENDA:

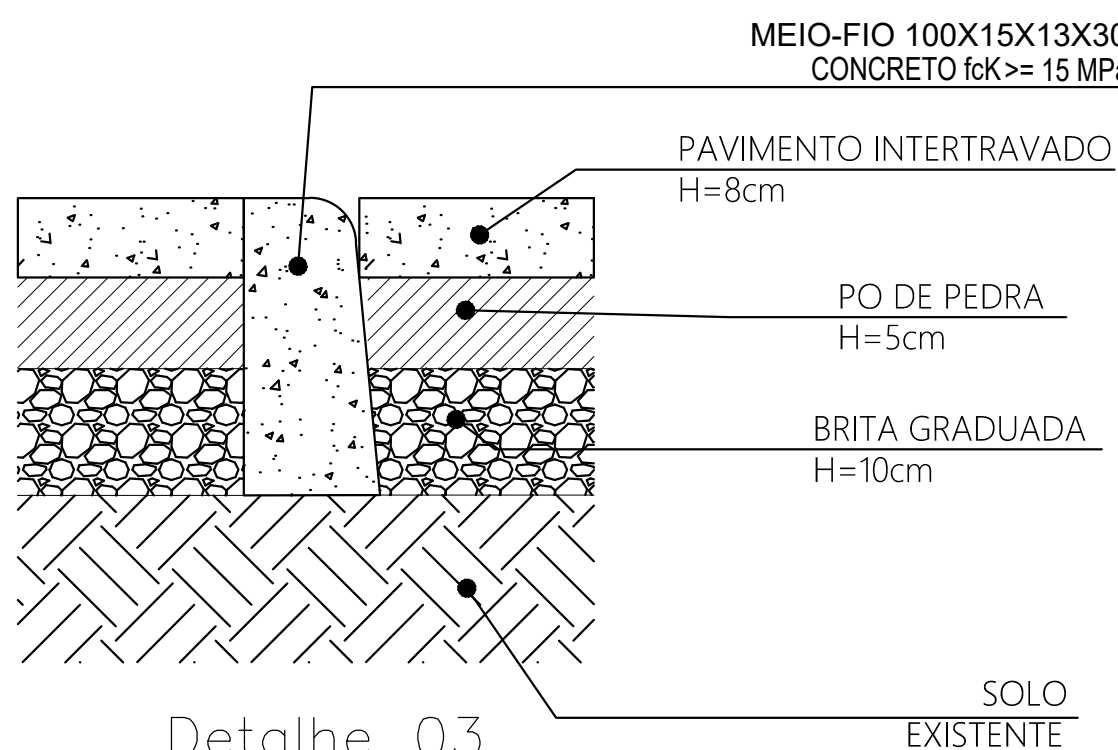
- MEIO-FIO 100X15X13X30 CONCRETO $f_{ck} \geq 15$ MPa
- ARRUAMENTO PAVIMENTO INTERTRAVADO H=8CM
- MEIO-FIO DE CONCRETO PARA TRAVAMENTO A CADA 30 METROS




Detalhe 01
DETALHE TÍPICO
SARJETA E MEIO FIO
SEM ESCALA



Detalhe 02
DETALHE TÍPICO
PAVIMENTAÇÃO
SEM ESCALA



Detalhe 03
DETALHE TÍPICO
PAVIMENTAÇÃO
SEM ESCALA



PERFIL TRANSVERSAL
SEM ESCALA

COORDENADAS		
ITENS	COORDENADAS UTM	
INÍCIO DO TRECHO	338998.43	7781522.17
FINAL DO TRECHO	338607.37	7781553.04

NOTA:

A ESTRADA POSSUI 433 METROS DE COMPRIMENTO E 5,00 METROS DE LARGURA.

REVISÃO		
DATA	REVISÃO NO.	DESCRIÇÃO
25/02/2025	00	EMIÇÃO INICIAL
18/08/2025	00	REVISÃO DO PROJETO CONFORME SOLICITAÇÃO DA FISCALIZAÇÃO

PROJETO DE PAVIMENTAÇÃO

PROPRIETÁRIO:
PREFEITURA MUNICIPAL DE SANTA LEOPOLDINA

AUTOR DO PROJETO:
CARLOS RAPHAEL MONTEIRO DE LEMOS:04665479780
CARLOS RAPHAEL MONTEIRO DE LEMOS:04665479780
Assinado de forma digital por CARLOS RAPHAEL MONTEIRO DE LEMOS:04665479780
Dados: 2025.08.18 11:45:30 -03'00'

INFORMAÇÕES DA OBRA:

DESCRIÇÃO DA PLANTA:
PLANTA DE SITUAÇÃO E DETALHES

TÍTULO DA OBRA:
MORRO DE SANTO ANTONIO

ENDEREÇO DA OBRA:
MORRO DE SANTO ANTONIO, SANTA LEOPOLDINA- ES

DESENHOS:
EQUIPE ML

DATA:
08/2025

ESCALA:
INDICADA

NÚMERO DO ARQUIVO:
PAVIMENTAÇÃO

NÚMERO DO PROJETO:
PAVIMENTAÇÃO

PRANCHA:
01/01

RUA COSSENO, Nº04, ANDAR 01, CEP:20134-680, UNIVERSAL, VIANAS/ES
TEL:+5527242-9422



INFORMAÇÕES DO DOCUMENTO

Documento capturado em 15/12/2025 08:31:05 (HORÁRIO DE BRASÍLIA - UTC-3)
por EDUARDO RIBEIRO MELIM (ASSESSOR ESPECIAL - ASEP-SEMOB - SEMOB - PMSL)
Valor Legal: CÓPIA SIMPLES | Natureza: DOCUMENTO NATO-DIGITAL

A disponibilidade do documento pode ser conferida pelo link: <https://e-docs.es.gov.br/d/2025-8B27V4>