
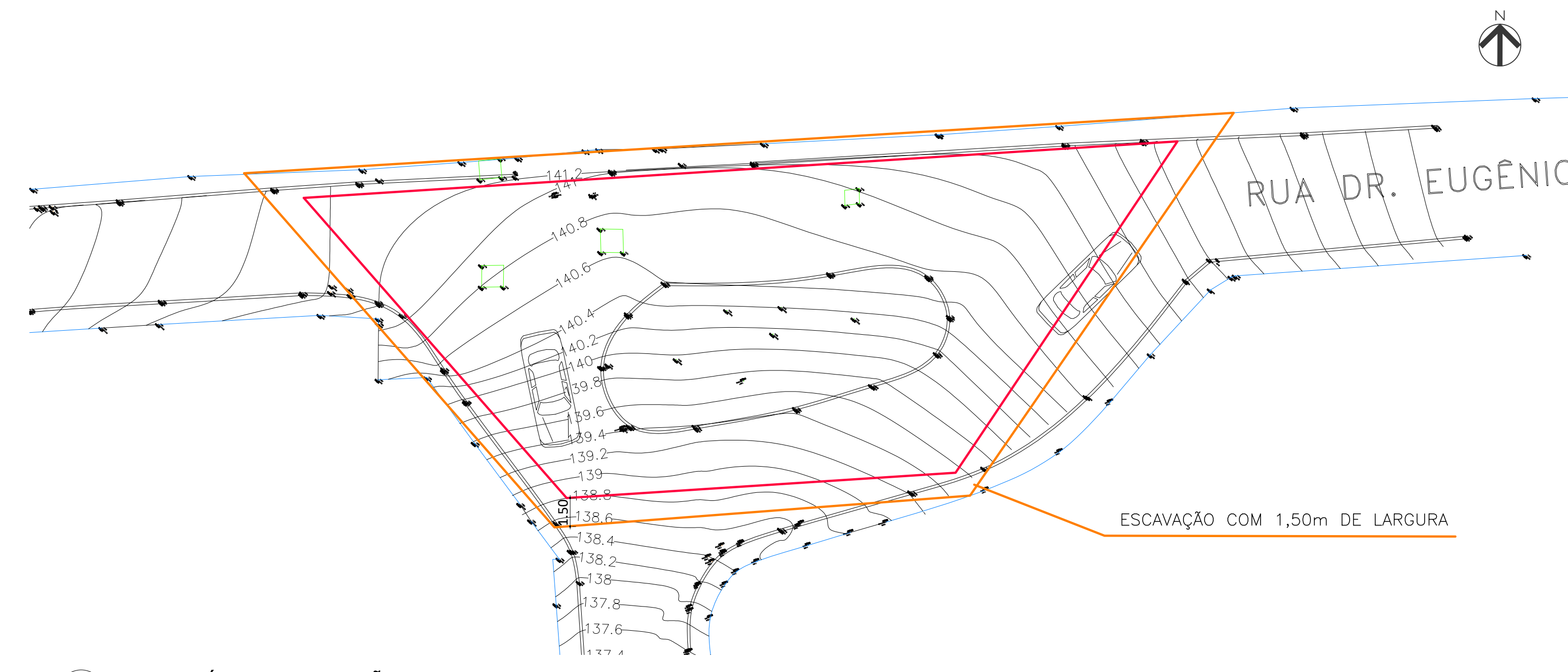


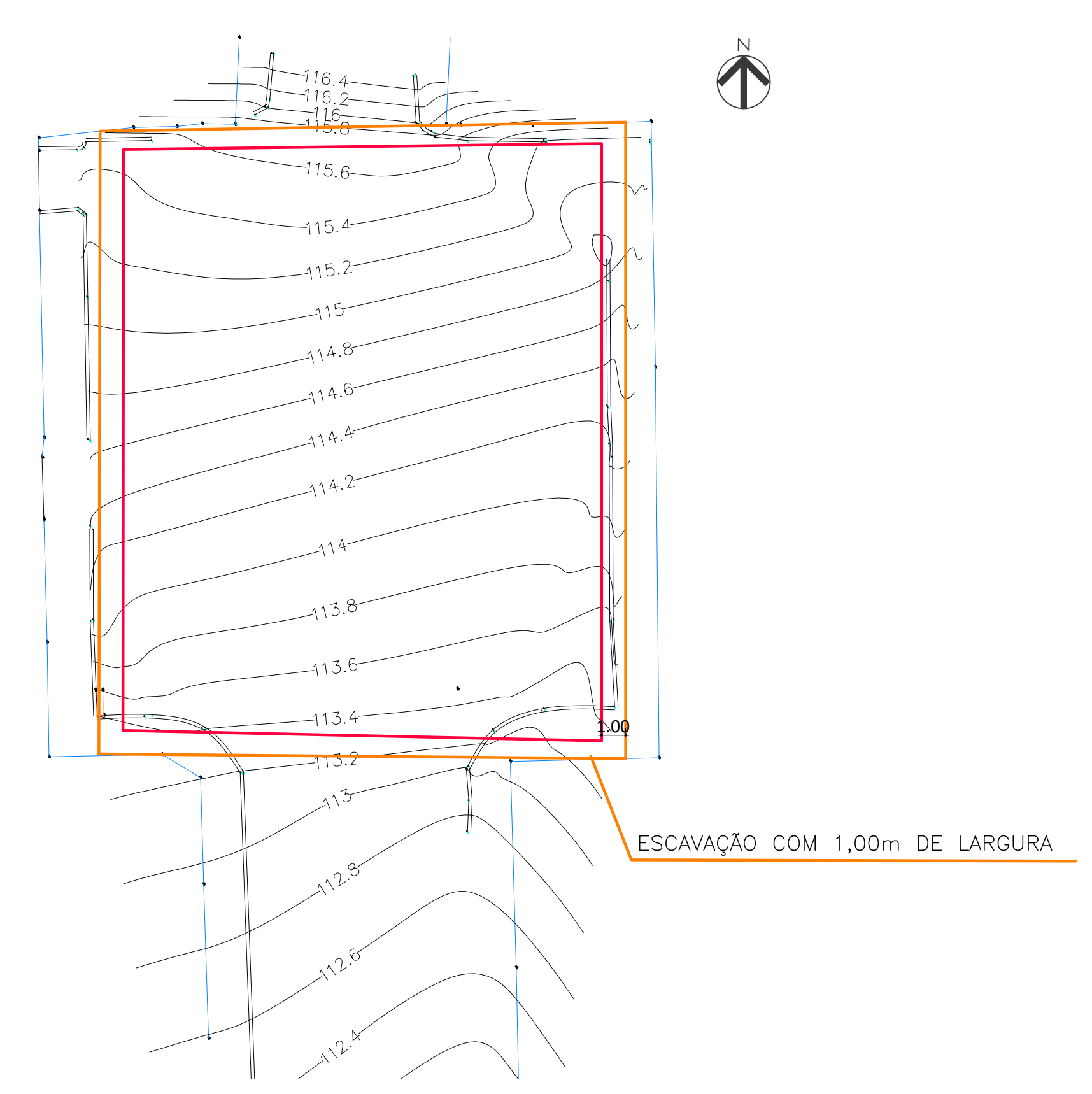
01 CROQUI ÁREA ESCVAÇÃO - RAC 04
ESCALA 1/200



02 CROQUI ÁREA ESCVAÇÃO - RAC 05
ESCALA 1/200



03 CROQUI ÁREA ESCVAÇÃO - RAC 06
ESCALA 1/200



04 CROQUI ÁREA ESCVAÇÃO - RAC 07
ESCALA 1/200

LEGENDA

INDICAÇÃO DE CORTE
 - INDICA NOME DO CORTE NA PRANCHA
 - INDICA NÚMERO DA PRANCHA

RAC - RESERVATÓRIO DE AMORTECIMENTO DE CHEIA
 ESTACA PRANCHA E TAPUME
 LIMITE EXTERNO DO RESERVATÓRIO

NOTAS GERAIS

- 1 - CONFERIR MEDIDAS NO LOCAL;
- 2 - NÍVEIS E DIMENSÕES EM CENTÍMETRO;
- 3 - NENHUMA ALTERAÇÃO SERÁ PERMITIDA SEM A DEVIDA APROVAÇÃO DA FISCALIZAÇÃO.

DIREITOS AUTORAIS RESERVADOS. A REPRODUÇÃO TOTAL OU PARCIAL SEM PREVIA AUTORIZAÇÃO, SUJEITARÁ O INFRATOR ÀS PENAS DA LEI FEDERAL 9610/98 E LEI ESTADUAL Nº 4144.

PREFEITURA MUNICIPAL DE PETRÓPOLIS
 Secretaria de Obras
 Departamento de Projetos, Convênios e PPP

TÍTULO CROQUI DE ÁREAS DE ESCVAÇÃO LEVANTADAS E ALOCAÇÃO DE TAPUME - RESERVATÓRIOS DE AMORTECIMENTO DE CHEIAS	SERIE/Nº CROQUI	PROJETO CROQUI
LOCAL DIVERSOS - BACIA DO QUITANDINHA - PETRÓPOLIS (RJ)	ESCALA INDICADA ABRIL/2026	PRANCHA 02/02
AUTOR DO PROJETO Secretaria de Obras Prefeitura Municipal de Petrópolis	CAMBIO DO AUTOR DO PROJETO	

VISTOS E CAMBIOS: