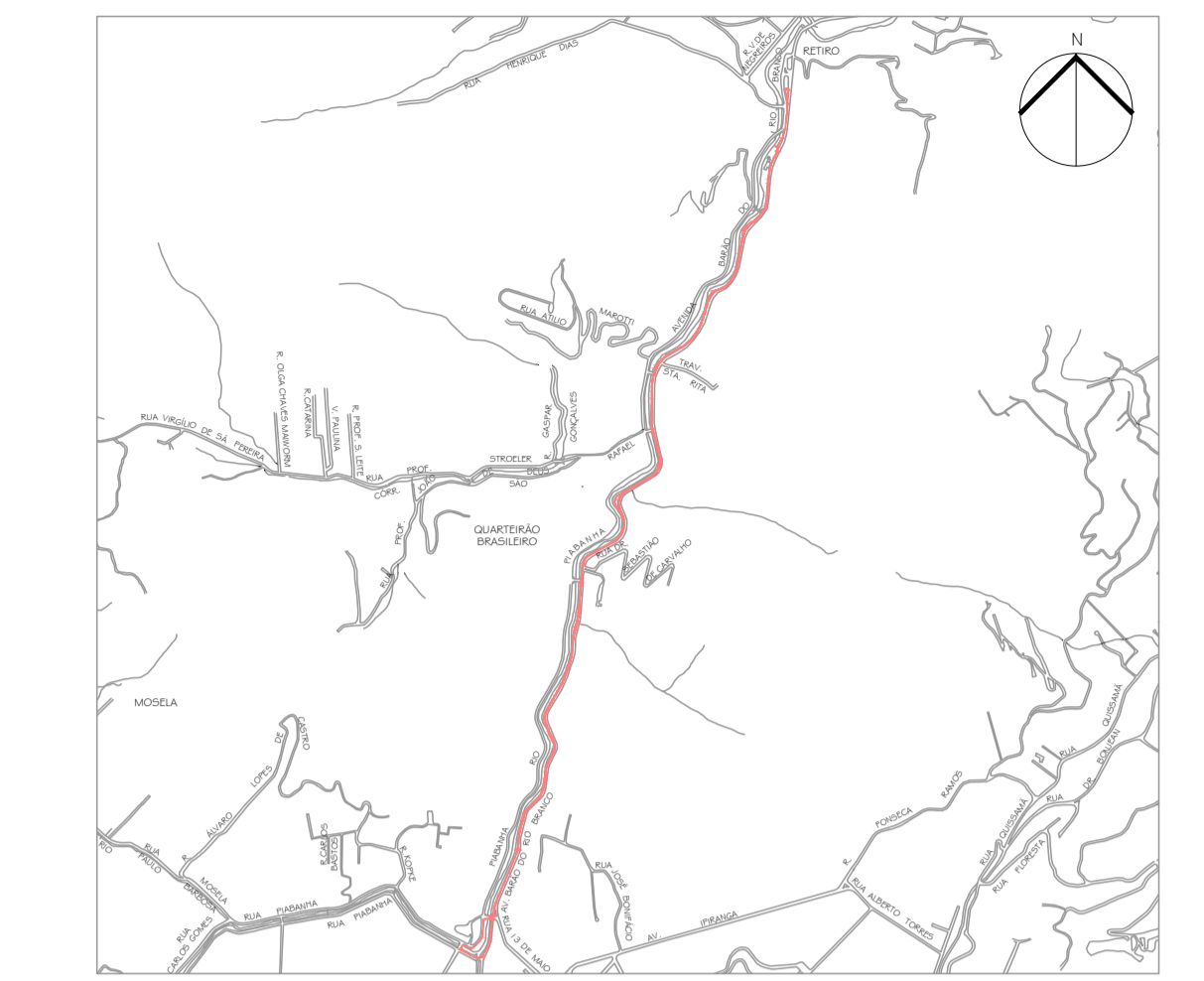


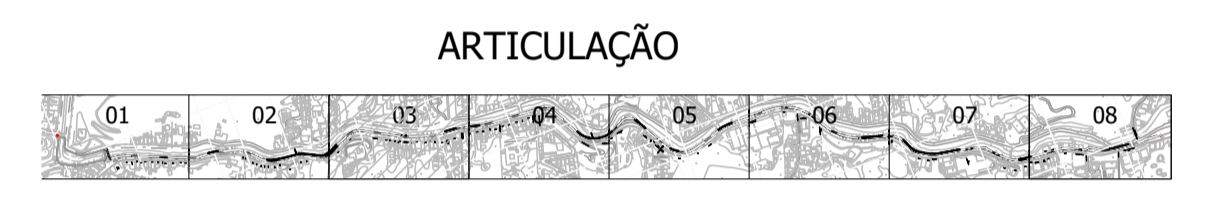


LIGA COM 04

LOCALIZAÇÃO
 COORDENADAS (A): E = 686925,21; N = 7510206,57
 COORDENADAS (B): E = 688021,94; N = 7513083,21



ARTICULAÇÃO




NOTAS GERAIS

1 - DIMENSÕES EM CENTÍMETRO, EXCETO ONDE INDICADO;


PLANTA ELABORADA A PARTIR DE LEVANTAMENTO AEROFOTOGRAMÉTRICO (PMP, 1995), ESCALA 1:2000.
 DIREITOS AUTORAIS RESERVADOS. A REPRODUÇÃO TOTAL OU PARCIAL SEM PRÉVIA AUTORIZAÇÃO, SUJEITARÁ O INFRATOR AS PENAS DA LEI FEDERAL 9610/98 E LEI ESTADUAL Nº 4144.

00	EMISSÃO INICIAL	27/11/2025	LCDO
REVISÃO	DISCRIMINAÇÃO	DATA	VISTOS



CONSTRUTORA

PROJETISTA



LOCAL: AV. BARÃO DO RIO BRANCO - CENTRO, PETRÓPOLIS - RJ

ARQUIVO: THEO2403-GEOM1-01_08_R0.dwg

ANTEPROJETO DO PARQUE FLUVIAL LINEAR DA AV. BARÃO DO RIO BRANCO

CICLOVIA PROJETO GEOMÉTRICO

ELABORADO: LUIS CARLOS D. DE OLIVEIRA (ENGENHEIRO CIVIL, CREA-RJ 9110475-1)

PLANTA: 03/08

DESENHO: MIRIAM

VISTO: NOV/2025

ESCALA: 1/500

A			
Number	Radius	Length	Line/Chord Direction
L36		4.07	N12° 54' 13.41"E
C36	149.39	10.02	N12° 54' 44.93"E
L39		8.20	N12° 53' 58.15"E
C37	115.67	4.38	N13° 57' 46.55"E
L40		3.80	N14° 55' 03.76"E
C38	58.51	2.98	N16° 20' 28.89"E
L41		5.31	N15° 23' 34.88"E
C39	18.09	11.21	N32° 24' 23.46"E
L42		9.12	N44° 38' 17.76"E
C40	71.24	2.32	N45° 15' 10.37"E
C41	75.40	3.69	N43° 49' 48.11"E
L44		8.79	N43° 46' 07.36"E
C43	70.60	50.20	N27° 27' 13.93"E
L46		15.39	N11° 10' 53.49"E
C44	184.09	7.35	N8° 06' 24.82"E
L47		3.33	N8° 05' 37.72"E
C45	93.53	2.17	N9° 27' 20.30"E
L48		5.29	N6° 12' 08.64"E
C193	23.68	0.63	N5° 26' 05.03"E
L49		4.92	N4° 40' 01.41"E
C46	29.92	3.58	N6° 30' 51.54"E
L50		7.21	N5° 19' 22.27"E
C47	21.26	3.72	N5° 09' 55.32"E
L51		9.52	N6° 53' 28.33"E
C48	54.49	14.41	N16° 54' 28.49"E
L52		43.51	N26° 54' 50.54"E

A			
Number	Radius	Length	Line/Chord Direction
C49	29.86	19.51	N14° 59' 02.49"E
L53		5.72	N8° 33' 26.90"W
C50	80.64	3.51	N10° 41' 16.60"W
L54		2.64	N9° 54' 29.84"W
C194	15.79	0.78	N11° 19' 05.83"W
L55		0.32	N12° 43' 41.82"W
C195	30.63	6.53	N18° 50' 09.20"W
L56		0.75	N24° 56' 36.58"W
C51	57.97	8.30	N25° 05' 16.80"W
L57		12.69	N27° 28' 32.29"W
C52	140.61	3.79	N27° 27' 15.86"W
L58		1.76	N23° 53' 53.09"W
C53	44.92	2.35	N23° 39' 27.25"W
L59		16.94	N23° 01' 20.98"W
C54	97.38	3.85	N21° 47' 21.46"W
L60		6.37	N22° 49' 44.34"W
C55	108.57	3.43	N23° 13' 36.15"W
L61		4.79	N23° 53' 48.57"W
C56	9.58	3.36	N19° 33' 00.07"W
L62		5.70	N13° 51' 07.70"W
C57	10.17	2.89	N10° 34' 22.68"W
L63		1.88	N5° 41' 45.58"W
C58	23.47	3.92	N3° 09' 01.53"W
L64		1.95	N0° 00' 59.98"W
C59	129.74	1.83	N3° 25' 31.83"E
L65		1.40	N4° 06' 59.76"E

ARRANJO GERAL
 ESCALA: 1/500