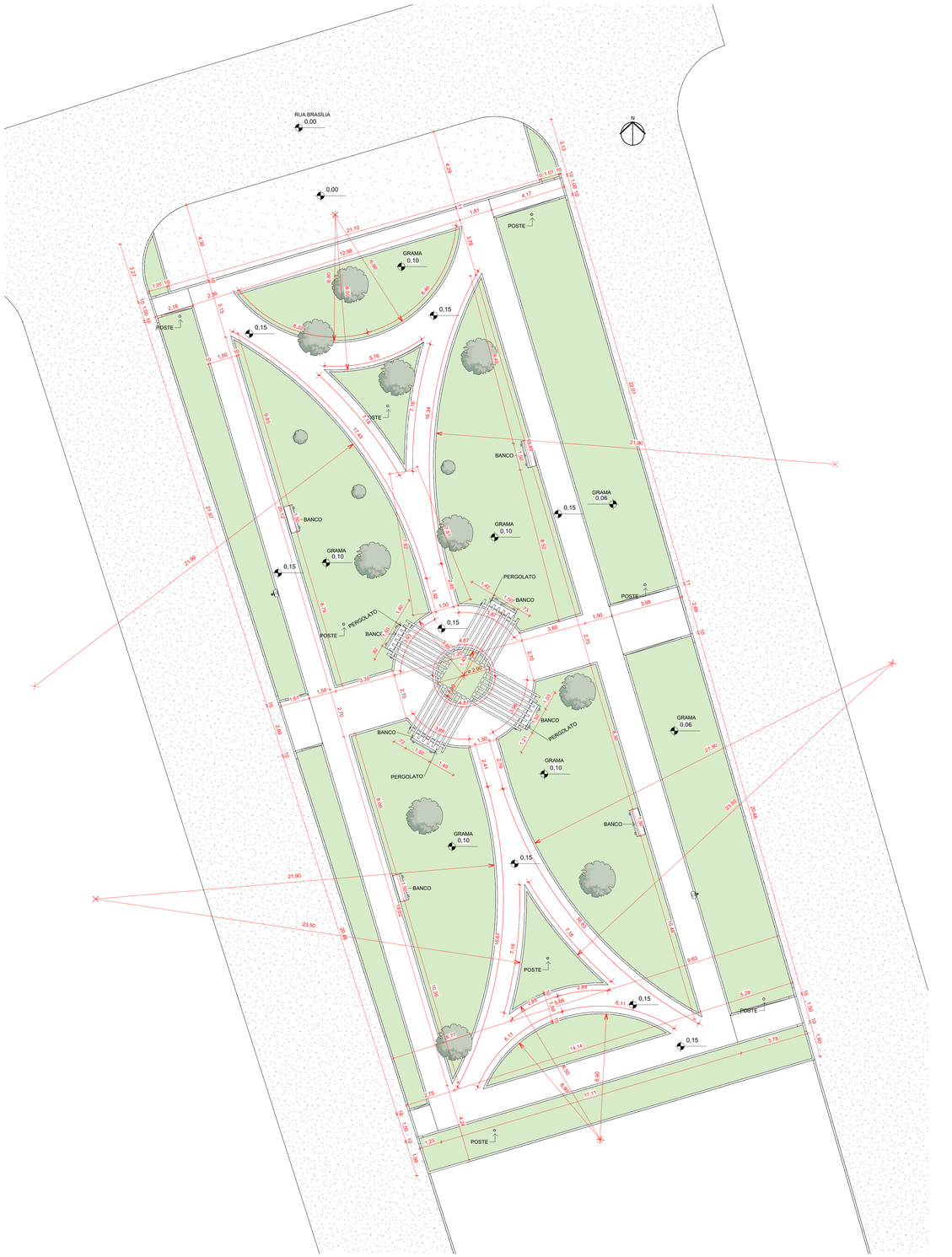
RUA BRASÍLIA
0,00
N
0,00
GRAMA
0,10
POSTE
0,15
BANCO
PERGOLATO
GRAMA
0,06
21,10
12,98
6,40
6,05
6,40
4,17
1,81
3,78
1,30
2,36
3,15
1,01
2,16
1,50
6,76
7,45
17,63
9,63
36,34
21,90
22,07
20,12
21,90
24,90
21,90
23,50
20,46
2,70
1,50
3,30
2,70
1,50
1,50
1,50

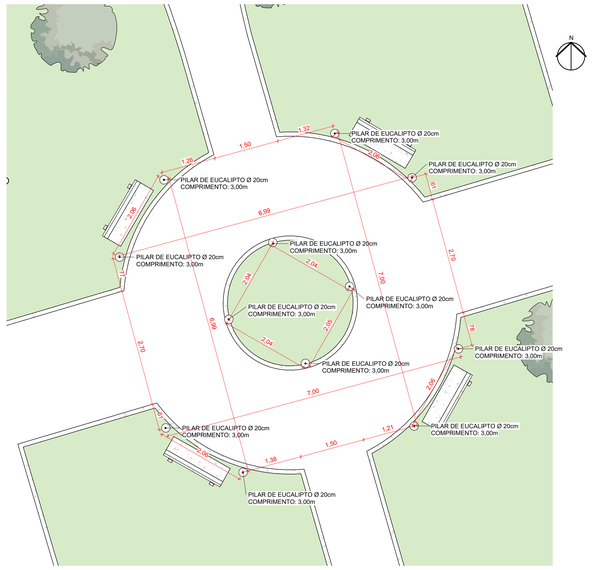

1 PLANTA BAIXA (PERGOLATO)

1 : 50

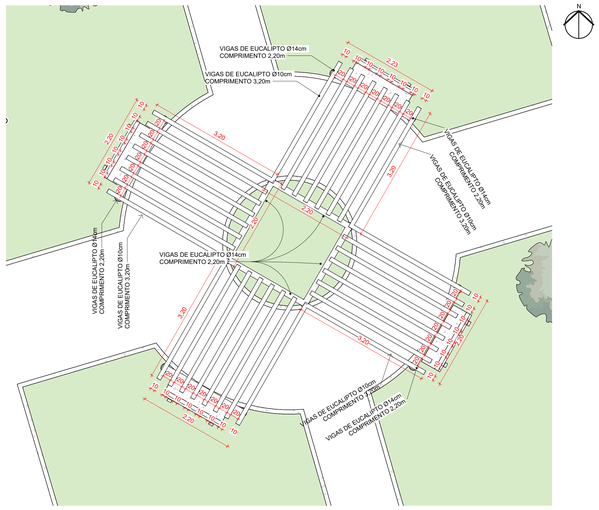

2 VISTA SUPERIOR (PERGOLATO)

1 : 50

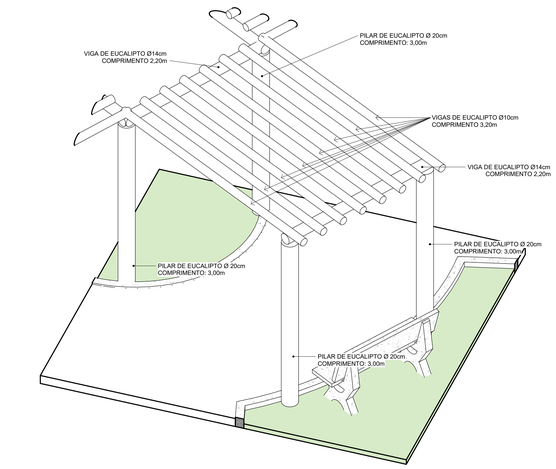

3 PERSPECTIVA PERGOLATO

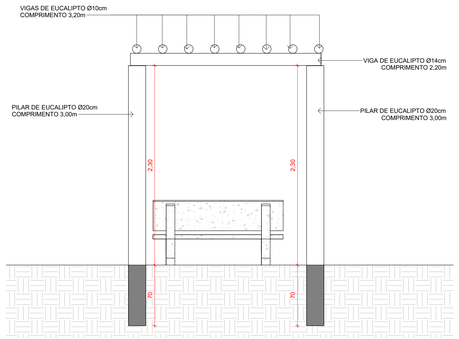

4 VISTA FRONTAL

1 : 25

TABELA DE EUCALIPTO			
EUCALIPTO	COMPRIMENTO (m)	QUANTIDADE	COMPRIMENTO TOTAL (m)
PILAR DE EUCALIPTO Ø 20cm	3,00	12	36,00
VIGA DE EUCALIPTO Ø14cm	2,20	8	17,60
VIGA DE EUCALIPTO Ø10cm	3,20	32	102,40

TEBELA DE PISOS		
TIPO	ÁREA	COMPRIMENTO
MEIO FIO EXTERNO 15CM	-	130,20 m
VAGAS VEÍCULOS - INTERTRAVADO	89,38 m²	-
MEIO FIO 15CM - VAGAS VEÍCULOS		27,70 m
GRAMA	703,30 m²	-
CALÇADA EM CONCRETO	392,97 m²	-
MEIO FIO INTERNO - 10CM		414,80 m
CALÇADA EM CONCRETO - EXISTENTE (DEMOLIR)	590,08 m²	-





















PREFEITURA

OUTROS

EMPRESA

FMS Engenharia, Arquitetura e Consultoria

Fone: (63) 3214 1971 (63) 8456 3001 (63) 9263 6834
E-mail: fmsengenhariaearquitetura@hotmail.com

PROJETO

ARQUITETÔNICO

FOLHA 02/02

OBRA: REVITALIZAÇÃO PRAÇA

PROPRIETÁRIO: PREFEITURA MUNICIPAL DE PORTO ALEGRE DO TOCANTINS - TO
CNPJ: 33.204.558/0001-02

ENDEREÇO: PRAÇA DA FEIRA, AV. JÂNIO QUADROS ENTRE TRAVESSA 1 E RUA BRASÍLIA, PORTO ALEGRE DO TOCANTINS - TO

ÁREAS

Área do Lote

Área.....1.786,40m²

PROPRIETÁRIO

PEDRO HENRIQUE ARRUDA NOLETO:03867221103
Assinado de forma digital por PEDRO HENRIQUE ARRUDA NOLETO:03867221103
ASS:
PREFEITURA MUNICIPAL DE PORTO ALEGRE DO TOCANTINS
CNPJ: 33.204.558/0001-02

AUTOR DO PROJETO

FERNANDO MORENO SUARTE JUNIOR:87362740115
Assinado de forma digital por FERNANDO MORENO SUARTE JUNIOR:87362740115
Dados: 2026.01.12 14:11:13 -03'00'
ASS:
FERNANDO MORENO SUARTE JÚNIOR
Engenheiro Civil, Arquiteto e Urbanista - CREA 150.114/D TO

RESP. TÉCNICO

ASS:

ESCALA:	DATA:	ARQUIVO:	DESENHO:
INDICADAS	JANEIRO/2026	001	DESENHISTA

CONTEÚDO:
PROJETO REVITALIZAÇÃO PRAÇA, PLANTA BAIXA, TABELA DE QUANTITATIVOS.