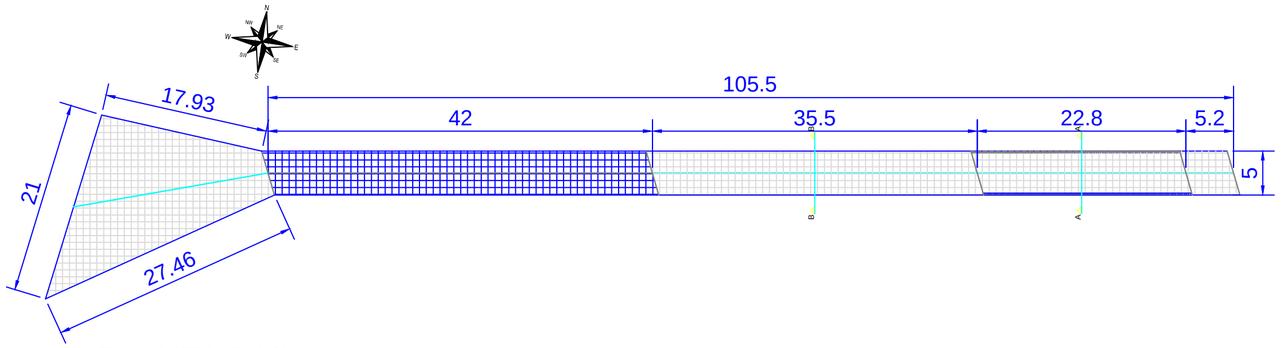

PLANTA BAIXA
ESC.: 1/500

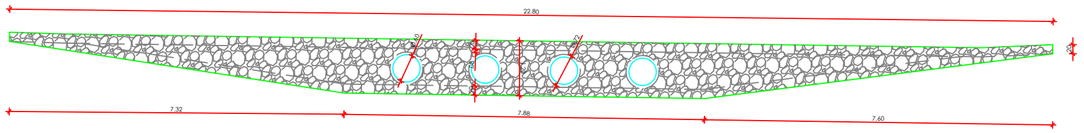

DETALHE - IMPLANTAÇÃO DE CORPOS BSTC
ESC.: 1/100

SITUAÇÃO GOOGLE
SEM ESCALA

Passagem Molhada do Sítio da Cruz Milagrosa
Perfil Longitudinal

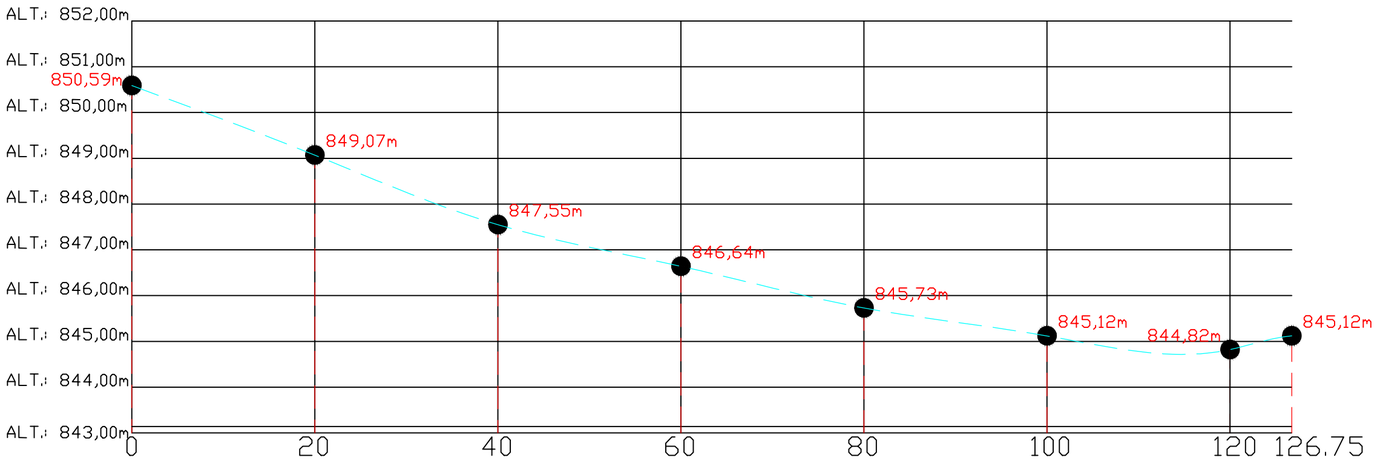

PERFIL LONGITUDINAL
ESC.: 1/100 - (VERTICAL)
ESC.: 1/500 - (HORIZONTAL)

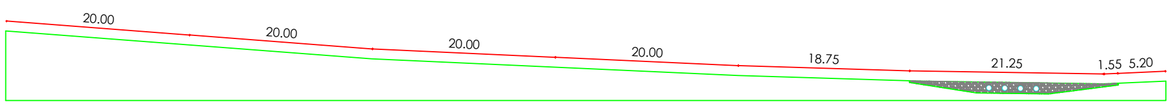

VISTA LATERAL
ESC.: 1/500

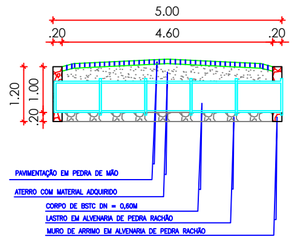

CORTE AA
ESC.: 1/100

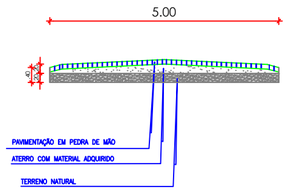

CORTE BB
ESC.: 1/100

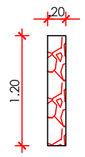

DETALHE ARRIMO
ESC.: 1/50

gov.br Documento assinado digitalmente
CARLOS MAGOMANTE DA SILVA JUNIOR
Data: 18/03/2024 09:59:16-0300
Verifique em https://validar.iti.gov.br

PROJETO PARA CONSTRUÇÃO DE PASSAGEM MOLHADA NO SÍTIO CRUZ MILAGROSA

PROPRIETÁRIO
MUNICÍPIO DE SANTA CRUZ DA BAIXA VERDE (PE)

COORDENADAS GEOGRÁFICAS (UTM / UPS)
LESTE: 593.910,00; NORTE: 9.136.787,00

RESPONSÁVEL TÉCNICO
CARLOS MAGOMANTE DA SILVA JÚNIOR
ENG. CIVIL CREA: 1603285652 - CPF: 007.445.524-94

ENDEREÇO	LOCALIDADE
SÍTIO CRUZ MILAGROSA, S/N - ZONA RURAL	**SANTA CRUZ DA BAIXA VERDE (PE)**

CONTEÚDO **PLANTA BAIXA, PERFIL LONGITUDINAL, VISTA LATERAL, CORTE AA, CORTE BB, DETALHE CORPO BSTC, DETALHE ARRIMO E SITUAÇÃO**

DESENHO	DATA	ESCALA	OBS.	PRANCHA
MAURICIO P. FIGUEREDO mauriciopfigueredo@hotmail.com	14/02/2024	A INDICADA	CONFERIR MEDIDAS NO LOCAL	01/01