PERFIL LONGITUDINAL TRECHO 02 - LOC. SIRIEMA ATÉ A LOC. PITOMBEIRA (E0 ATÉ E75)
Escala Vertical: 1/250
Escala Horizontal: 1/2500

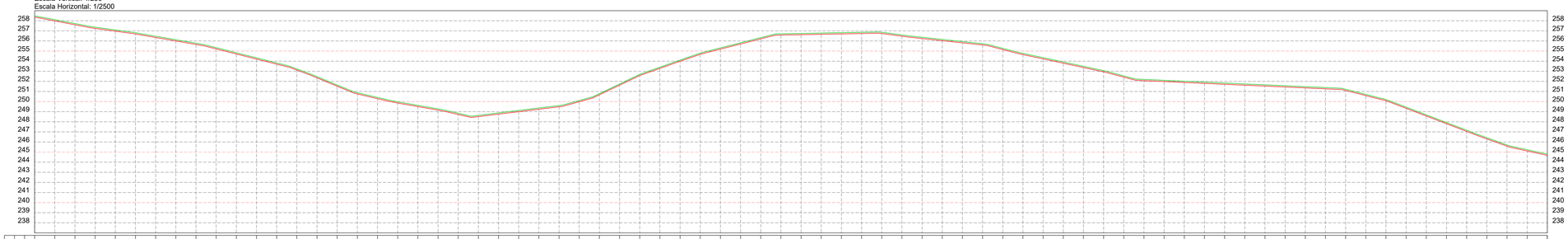

ESTACAS 20,00m	COTAS (m) TERRENO	COTAS (m) GREIDE
E0	249,592	249,712
E1	249,592	249,712
E2	249,592	249,712
E3	249,992	249,712
E4	250,249	250,369
E5	253,999	254,119
E6	253,097	253,217
E7	252,405	252,525
E8	251,870	251,990
E9	251,404	251,524
E10	250,742	250,862
E11	250,056	250,176
E12	249,096	249,216
E13	248,005	248,125
E14	247,141	247,261
E15	246,443	246,563
E16	245,715	245,835
E17	244,939	245,059
E18	244,023	244,143
E19	243,201	243,321
E20	243,377	243,497
E21	243,544	243,664
E22	243,818	243,938
E23	244,200	244,320
E24	244,206	244,326
E25	244,735	244,855
E26	245,390	245,510
E27	245,898	246,018
E28	246,594	246,714
E29	247,333	247,453
E30	247,532	247,652
E31	248,491	248,611
E32	249,312	249,432
E33	249,539	249,659
E34	249,805	249,925
E35	250,407	250,527
E36	250,857	250,977
E37	251,257	251,377
E38	251,911	252,031
E39	252,537	252,657
E40	252,369	252,489
E41	252,088	252,208
E42	252,438	252,558
E43	252,471	252,591
E44	252,013	252,133
E45	251,783	251,903
E46	251,905	252,025
E47	251,693	251,813
E48	251,328	251,448
E49	250,887	251,017
E50	250,475	250,595
E51	249,703	249,823
E52	249,196	249,316
E53	248,798	248,918
E54	247,871	247,991
E55	247,494	247,614
E56	247,110	247,230
E57	246,786	246,906
E58	246,800	246,920
E59	246,921	247,041
E60	246,764	246,884
E61	246,474	246,594
E62	246,618	246,738
E63	246,316	246,436
E64	245,477	245,597
E65	244,768	244,888
E66	244,428	244,548
E67	244,110	244,230
E68	243,077	243,197
E69	242,401	242,521
E70	241,878	241,998
E71	241,475	241,595
E72	240,967	241,087
E73	240,629	240,749
E74	240,647	240,767
E75	240,287	240,407



LEGENDA:

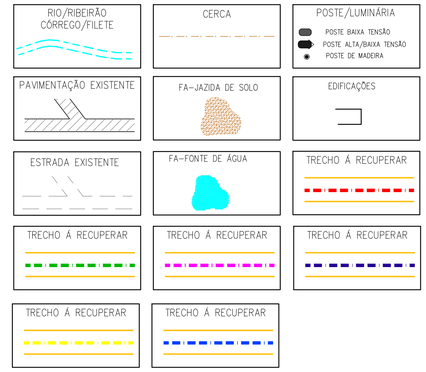

QUADRO RESUMO

Nº	NOME E EXTENSÃO DOS TRECHOS	ESTACAS	LARGURA	COORDENADAS GEOGRÁFICAS INÍCIO	COORDENADAS GEOGRÁFICAS FINAL
1	TRECHO 1 SEDE ATÉ A LOC. SIRIEMAÍ	INICIO: E0 FINAL: E624+15.00	LARGURA: 7,00m EXTENSÃO:12.495,00m	LAT= 6° 6'1.83"S LONG=42°37'38.73"O	LAT=6° 9'9.17"S LONG=42°32'17.68"O
2	TRECHO 2 LOC. SIRIEMA ATÉ A LOC. PITOMBEIRA	INICIO: E0 FINAL: E369+5.00	LARGURA: 7,00m EXTENSÃO: 7.385,00m	LAT=6° 9'29.76"S LONG=42°32'10.07"O	LAT= 6° 10'30.92"S LONG=42°28'52.62"O
3	TRECHO 3 SEDE A LOC OURO VERDE	INICIO: E0 FINAL:E428+0.23	EXTENSÃO: 8.560,23m LARGURA: 7,00m	LAT=6° 5'27.97"S LONG=42°38'11.20"O	LAT= 6° 2'23.71"S LONG=42°36'37.47"O
4	TRECHO 4 LOC. SIRIEMA ATÉ A LOC. PITOMBEIRA	INICIO: E0 FINAL:E233+9.00	EXTENSÃO: 4.669,00m LARGURA: 7,00m	LAT.= 6° 9'41.22"S LONG.=42°32'11.71"O	LAT.= 6° 12'4.70"S LONG.=42°32'37.90"O
5	TRECHO 5 LOC. SIRIEMA ATÉ A LOC. INHUMA	INICIO: E0 FINAL:E266+2.70	EXTENSÃO:5.322.70m LARGURA: 7,00m	LAT.= 6° 9'8.81"S LONG.= 42°32'17.51"O	LAT.= 6° 6'31.09"S LONG.=42°32'51.52"O
6	TRECHO 6 LOC. INHUMA ATÉ A LOC. PEDRA DE AMOLAR	INICIO: E0 FINAL:E94+1,50	EXTENSÃO:1.881,50m LARGURA: 7,00m	LAT.= 6° 5'46.90"S LONG.=42°32'35.60"O	LAT.= 6° 5'8.40"S LONG.=42°33'9.94"O
	LEGENDA/ IDENTIFICAÇÃO			COORDENADAS GEOGRÁFICAS	
7	JA – JAZIDA DE SOLO	–	–	JA1 – 6° 8'30.12"S/ 42°32'32.35"O JA2 – 6° 7'13.16"S/ 42°37'41.06"O	
8	FA – FONTE DE ÁGUA	–	–	FA1 – 6° 6'28.13"S/ 42°37'47.62"O FA2 – 6° 9'38.47"S/ 42°32'0.70"O	

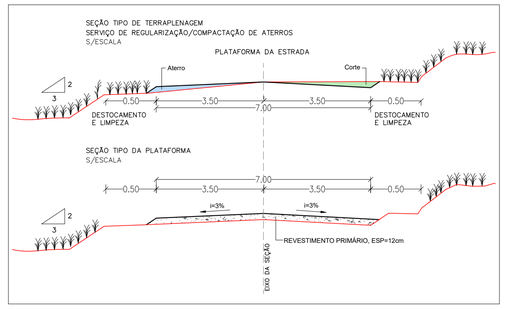

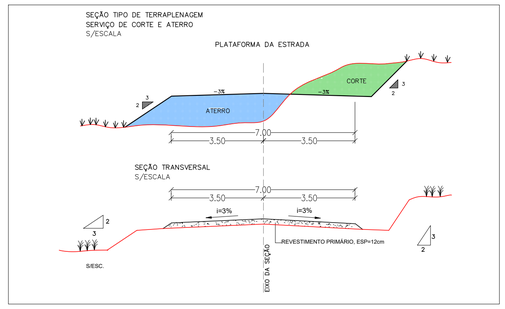

VERMELHA CONSULTORIA LTDA

CLIENTE: PREFEITURA MUNICIPAL DE JARDIM DO MULATO (PI)

PROJETO BÁSICO: EXECUÇÃO DE OBRAS E SERVIÇOS DE ENGENHARIA EM ESTRADAS VICINAIS (REVESTIMENTO PRIMÁRIO)

LOCAL: ZONA RURAL TRECHO 2 LOC. SIRIEMA ATÉ A LOC. PITOMBEIRA ESTACA (E0 A E75)

CONVÊNIO Nº/ANO: 977180/2025 - MINISTÉRIO DA AGRICULTURA E PECUÁRIA / P. M. DE JARDIM DO MULATO (PI)

DESENHO: PROJETO DE TERRAPLANAGEM: PERFIS LONGITUDINAIS, SEÇÃO TIPO/ PROJETO GEOMÉTRICO: PLANTA BAIXA, SEÇÃO TIPO DA PLATAFORMA

ESCALA: 1/2500

DADOS DE CAMPO: CLIENTE

DESENHO/CAD: WANDERSON LEMOS

PROJETISTA: Samuel Ferreira Azevedo, Engenheiro Civil, RN: 061410619 9/CREA-PI

Nº DO DESENHO: 03

DATA: 2026

FORMATO: A1

REV.: 00

PRANCHA Nº: PG - 06/20