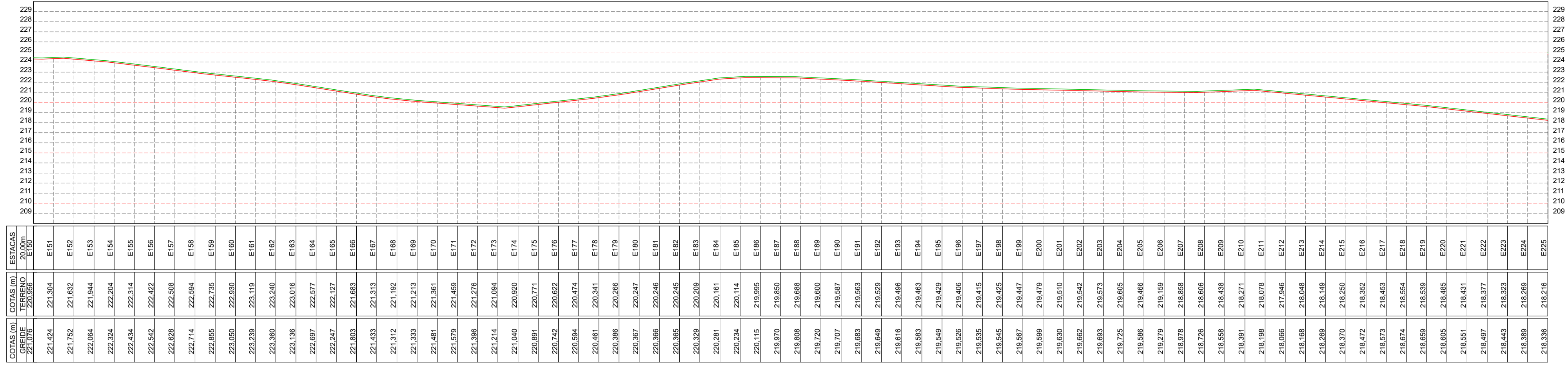
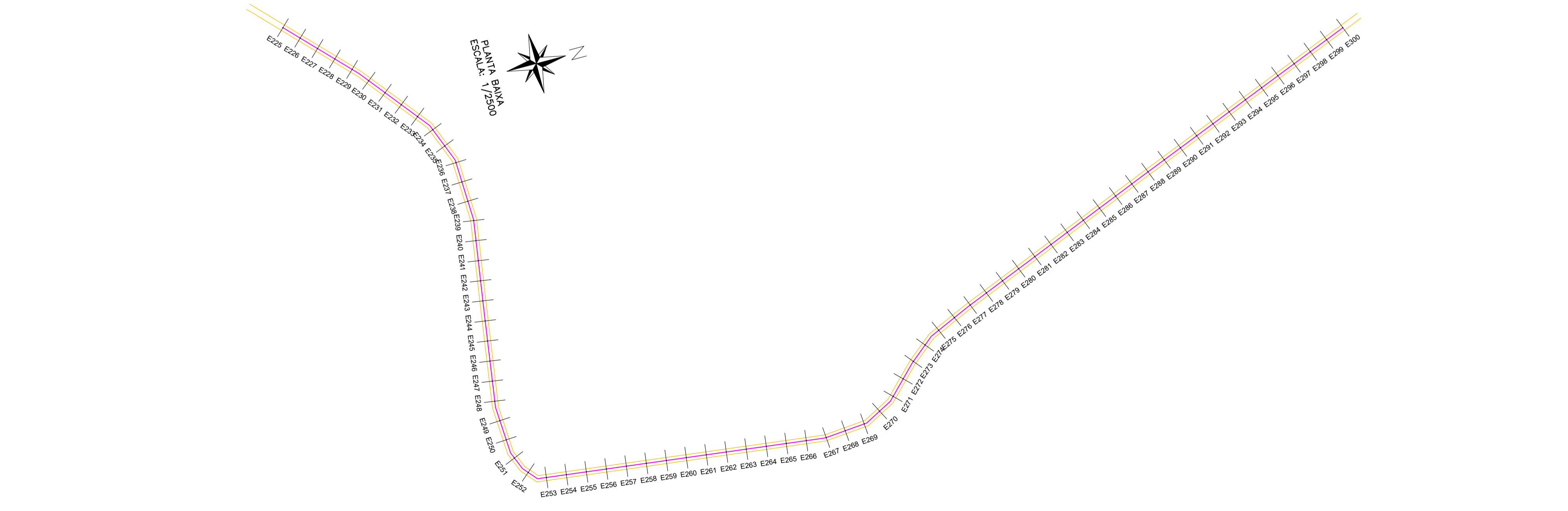
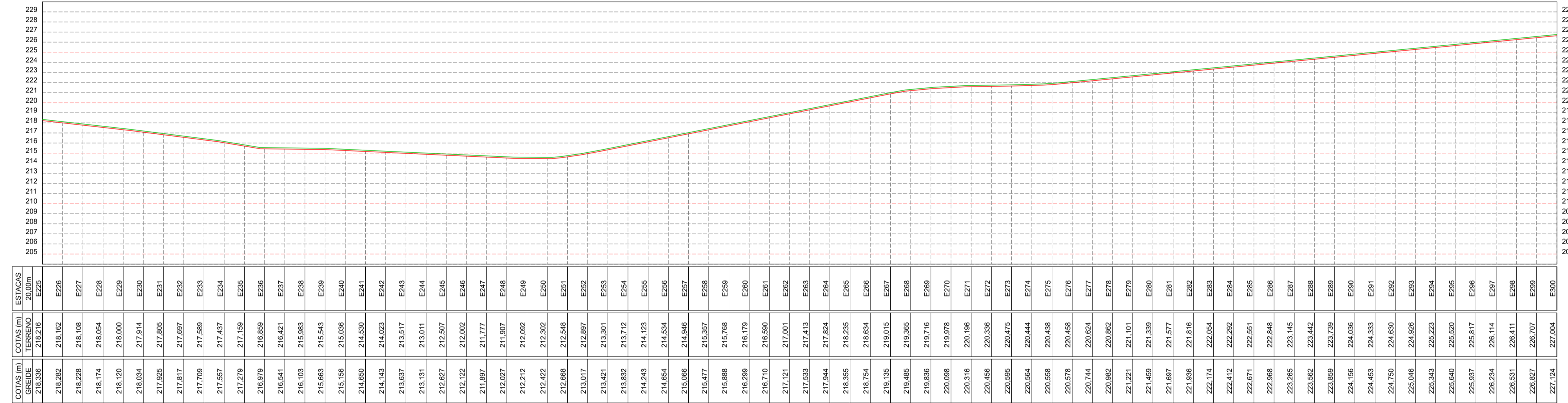


PERFIL LONGITUDINAL TRECHO 3 - SEDE A LOC. OURO VERDE (E150 - E225)
Escala Vertical: 1/250
Escala Horizontal: 1/2500



PERFIL LONGITUDINAL TRECHO 3 - SEDE A LOC. OURO VERDE (E225 - E300)
Escala Vertical: 1/250
Escala Horizontal: 1/2500

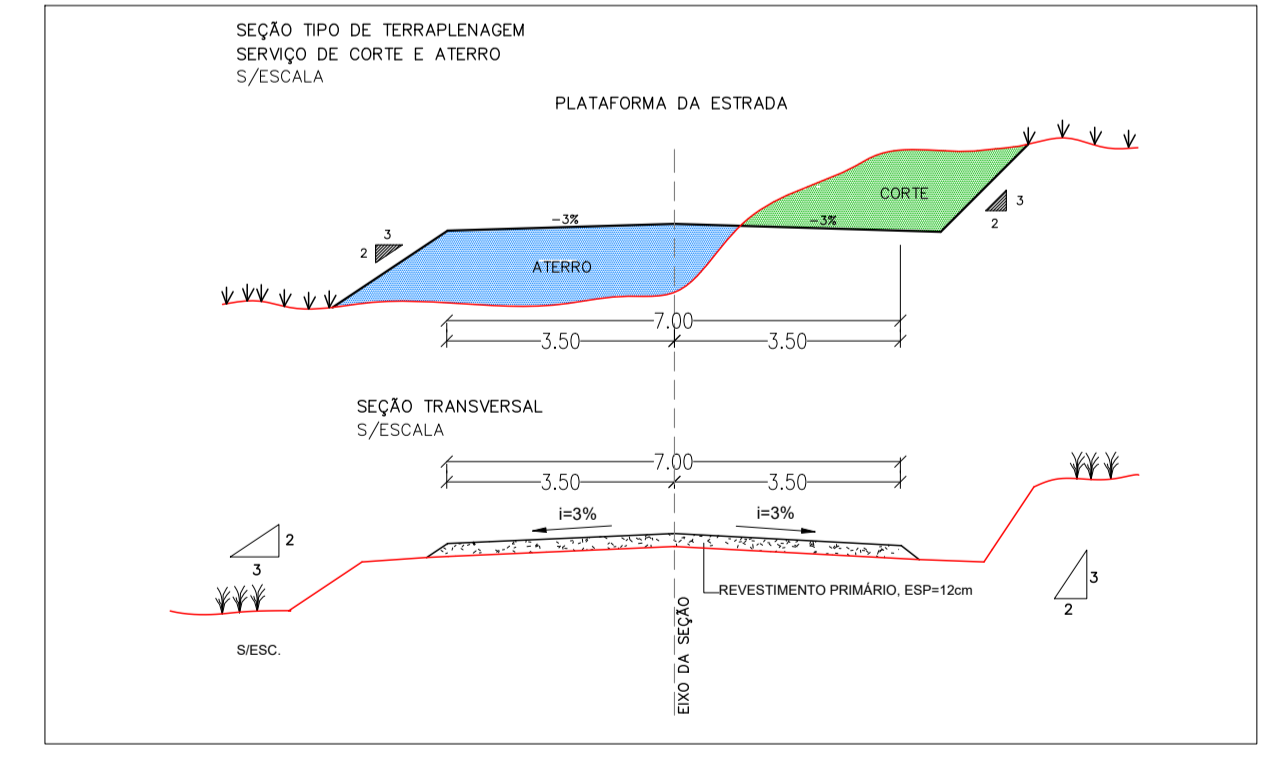
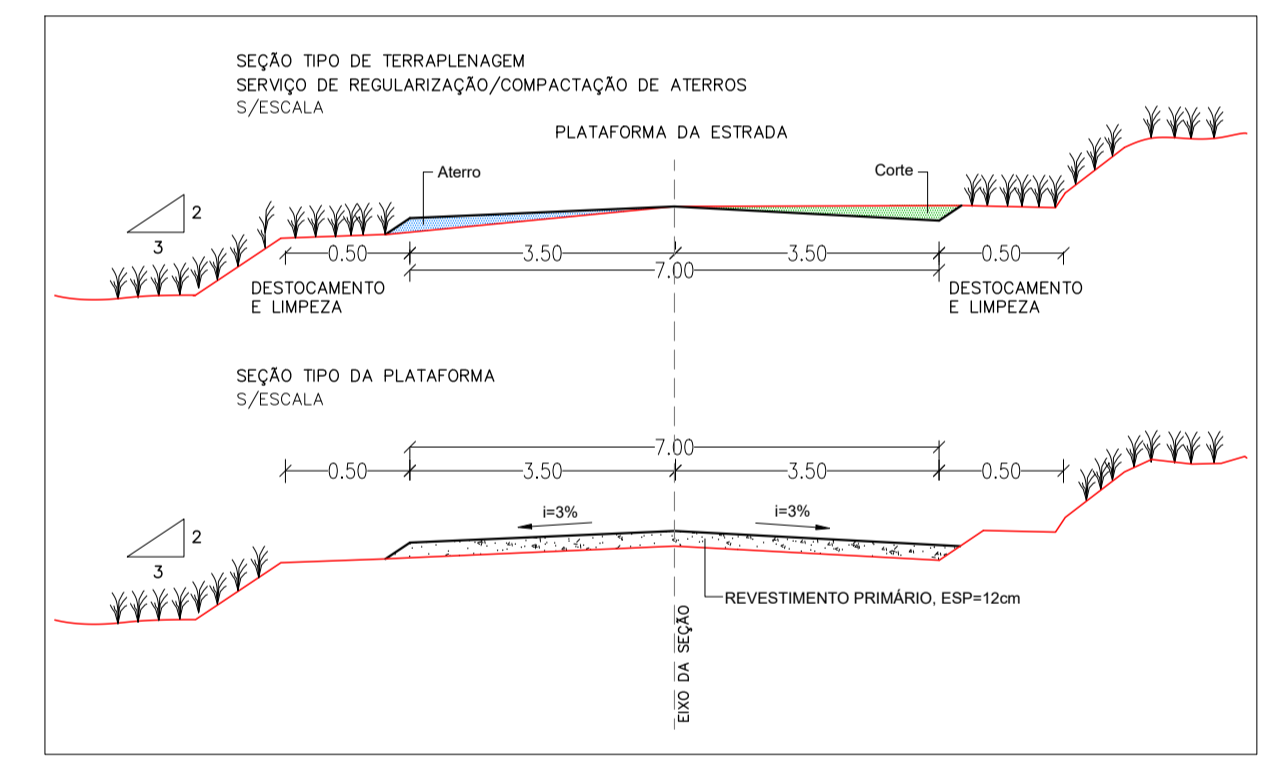


LEGENDA:

- RIO/RIBEIRÃO Córrego/Filete
- CERCA
- POSTE/LUMINÁRIA: POSTE ALTA TENSÃO, POSTE BAIXA TENSÃO, POSTE DE MADEIRA
- PAVIMENTAÇÃO EXISTENTE
- FA-JAZIDA DE SOLO
- EDIFICAÇÕES
- ESTRADA EXISTENTE
- FA-FONTE DE ÁGUA
- TRECHO A RECUPERAR
- TRECHO A RECUPERAR
- TRECHO A RECUPERAR
- TRECHO A RECUPERAR
- TRECHO A RECUPERAR

QUADRO RESUMO

Nº	NOME E EXTENSÃO DOS TRECHOS	ESTACAS	LARGURA	COORDENADAS GEOGRÁFICAS	
				INICIO	FINAL
1	TRECHO 1 SEDE ATÉ A LOC. SIREMAI	INICIO: E0 FINAL: E624+15,00	LARGURA: 7,00m EXTENSÃO: 12.495,00m	LAT= 6° 6' 18,37"S LONG=42°37'38,73"O	LAT=6° 9' 17"S LONG=42°32'17,68"O
2	TRECHO 2 LOC. SIREMAI ATÉ A LOC. PITOMBEIRA	INICIO: E0 FINAL: E369+5,00	LARGURA: 7,00m EXTENSÃO: 7.385,00m	LAT=6° 9' 29,76"S LONG=42°32'10,07"O	LAT= 6° 10' 30,92"S LONG=42°28'52,62"O
3	TRECHO 3 SEDE A LOC. OURO VERDE	INICIO: E0 FINAL: E428+0,23	EXTENSÃO: 8.560,23m LARGURA: 7,00m	LAT=6° 5' 27,97"S LONG=42°38'11,20"O	LAT= 6° 2' 23,71"S LONG=42°36'37,47"O
4	TRECHO 4 LOC. SIREMAI ATÉ A LOC. PITOMBEIRA	INICIO: E0 FINAL: E233+9,00	EXTENSÃO: 4.668,00m LARGURA: 7,00m	LAT= 6° 9' 41,22"S LONG=42°32'11,71"O	LAT= 6° 12' 4,70"S LONG=42°32'37,90"O
5	TRECHO 5 LOC. SIREMAI ATÉ A LOC. INHUMA	INICIO: E0 FINAL: E266+2,70	EXTENSÃO: 5.322,70m LARGURA: 7,00m	LAT= 6° 9' 8,81"S LONG= 42°32'17,51"O	LAT= 6° 6' 31,09"S LONG=42°32'51,52"O
6	TRECHO 6 LOC. INHUMA ATÉ A LOC. PEDRA DE AMOLAR	INICIO: E0 FINAL: E94+1,50	EXTENSÃO: 1.881,50m LARGURA: 7,00m	LAT= 6° 5' 46,90"S LONG=42°32'35,60"O	LAT= 6° 5' 8,40"S LONG=42°33'9,94"O
LEGENDA/ IDENTIFICAÇÃO					
COORDENADAS GEOGRÁFICAS					
7	JA - JAZIDA DE SOLO	-	-	JA1 - 6° 8' 30,12"S / 42°32'32,35"O JA2 - 6° 7' 13,16"S / 42°37'41,06"O	
8	FA - FONTE DE ÁGUA	-	-	FA1 - 6° 6' 28,13"S / 42°37'47,62"O FA2 - 6° 9' 38,47"S / 42°32'0,70"O	



VERMELHA CONSULTORIA LTDA

CLIENTE: PREFEITURA MUNICIPAL DE JARDIM DO MULATO (PI)

PROJETO BÁSICO: EXECUÇÃO DE OBRAS E SERVIÇOS DE ENGENHARIA EM ESTRADAS VICINAIS (REVESTIMENTO PRIMÁRIO)

CONVÊNIO Nº/ANO: 977180/2025 - MINISTÉRIO DA AGRICULTURA E PECUÁRIA / P. M. DE JARDIM DO MULATO (PI)

DESENHO: PROJETO DE TERRAPLENAGEM: PERFILS LONGITUDINAIS, SEÇÃO TIPO/ PROJETO GEOMÉTRICO PLANTA BAIXA, SEÇÃO TIPO DA PLATAFORMA

DADOS DE CAMPO: DESENHO/CAD: PROJETA: N° DO DESENHO: 03

CLIENTE: WANDERSON LEMOS

DATA: 2026

FORMATO: A1

REV.: 00

PROJETA: Samuel Ferreira Azevedo

PRANCHA Nº: PG - 12/20