
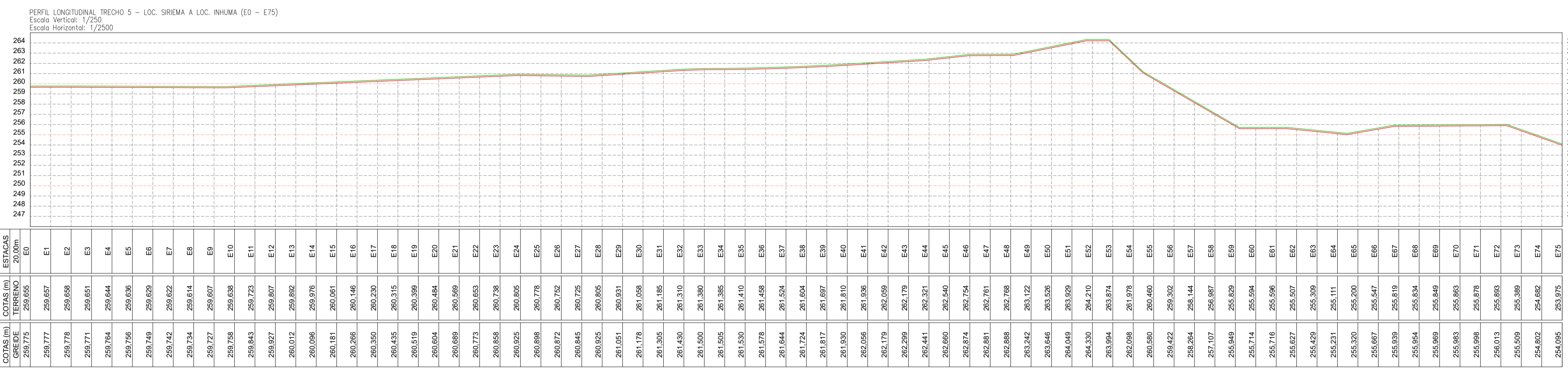
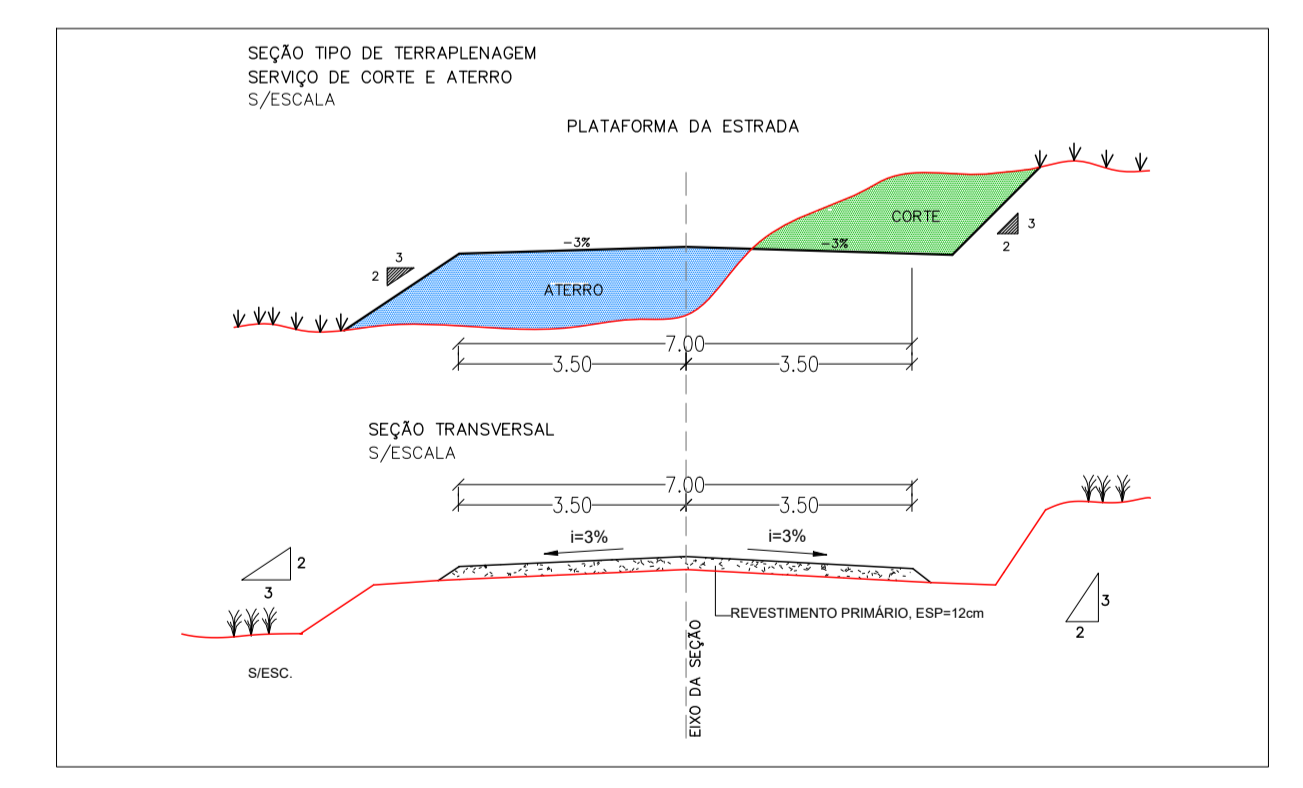
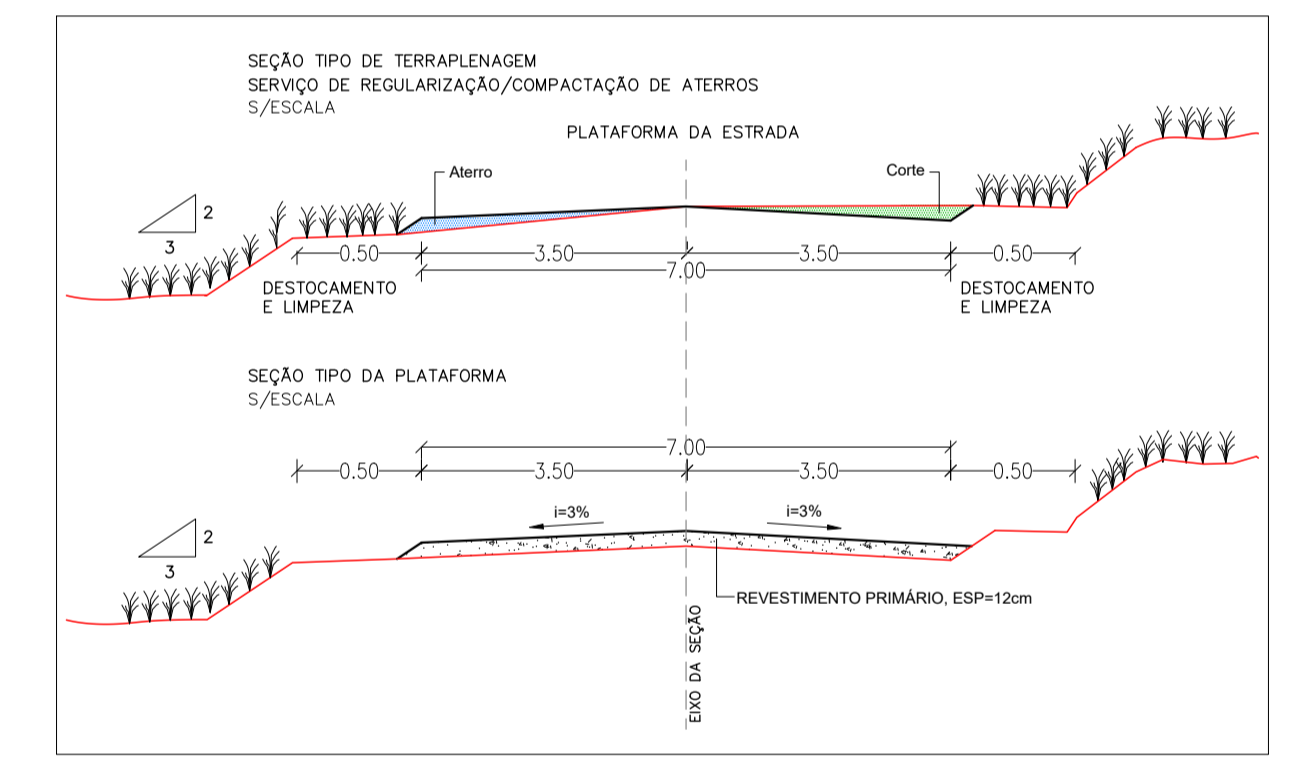


**LEGENDA:**

**QUADRO RESUMO**

Nº	NOME E EXTENSÃO DOS TRECHOS	ESTACAS	LARGURA	COORDENADAS GEODRÁFICAS	
				INÍCIO	FINAL
1	TRECHO 1 SEDE ATÉ A LOC. SIRIEMA	INÍCIO: E0 FINAL: E624+15,00	LARGURA: 7,00m EXTENSÃO: 12,495,00m	LAT=6° 6' 18,83"S LONG=42° 37' 38,73"E	LAT=6° 9' 9,17"S LONG=42° 32' 17,68"E
2	TRECHO 2 LOC. SIRIEMA ATÉ A LOC. PITOMBEIRA	INÍCIO: E0 FINAL: E369+5,00	LARGURA: 7,00m EXTENSÃO: 7,385,00m	LAT=6° 9' 29,76"S LONG=42° 32' 10,07"E	LAT=6° 10' 30,92"S LONG=42° 28' 52,62"E
3	TRECHO 3 SEDE A LOC. OURO VERDE	INÍCIO: E0 FINAL: E428+0,23	LARGURA: 7,00m EXTENSÃO: 4,560,23m	LAT=6° 5' 27,97"S LONG=42° 38' 11,20"E	LAT=6° 2' 23,71"S LONG=42° 36' 37,47"E
4	TRECHO 4 LOC. SIRIEMA ATÉ A LOC. PITOMBEIRA	INÍCIO: E0 FINAL: E233+9,00	LARGURA: 7,00m EXTENSÃO: 4,669,00m	LAT=6° 9' 41,22"S LONG=42° 32' 11,71"E	LAT=6° 12' 4,70"S LONG=42° 32' 37,90"E
5	TRECHO 5 LOC. SIRIEMA ATÉ A LOC. INHUMA	INÍCIO: E0 FINAL: E286+2,70	LARGURA: 7,00m EXTENSÃO: 5,322,70m	LAT=6° 9' 8,81"S LONG=42° 32' 17,51"E	LAT=6° 6' 31,09"S LONG=42° 32' 51,52"E
6	TRECHO 6 LOC. INHUMA ATÉ A LOC. PEDRA DE AMOLAR	INÍCIO: E0 FINAL: E94+1,50	LARGURA: 7,00m EXTENSÃO: 1,881,50m	LAT=6° 5' 46,90"S LONG=42° 32' 35,60"E	LAT=6° 5' 8,40"S LONG=42° 33' 9,94"E
7	JA - JAZIDA DE SOLO	-	-	JA1 - 6° 8' 30,12"S / 42° 32' 32,35"E JA2 - 6° 7' 13,16"S / 42° 37' 41,06"E	
8	FA - FONTE DE ÁGUA	-	-	FA1 - 6° 6' 28,13"S / 42° 37' 47,62"E FA2 - 6° 9' 38,47"S / 42° 32' 0,70"E	



**VERMELHA CONSULTORIA LTDA**

CLIENTE: PREFEITURA MUNICIPAL DE JARDIM DO MULATO (PI)

PROJETO BÁSICO: EXECUÇÃO DE OBRAS E SERVIÇOS DE ENGENHARIA EM ESTRADAS VICINAIS (REVESTIMENTO PRIMÁRIO)

CONVÊNIO N°/ANO: 977180/2025 - MINISTÉRIO DA AGRICULTURA E PECUÁRIA / P. M. DE JARDIM DO MULATO (PI)

DESENHO: PROJETO DE TERRAPLENAGEM: PERFILS LONGITUDINAIS, SEÇÃO TIPO/ PROJETO GEOMÉTRICO: PLANTA BAIXA, SEÇÃO TIPO DA PLATAFORMA

DADOS DE CAMPO: CLIENTE: WANDERSON LEMOS

DATA: 2026

FORMATO: A1

REV.: 00

PROJETISTA: Samuel Ferreira Azevedo

Nº DO DESENHO: 03

PRANCHA Nº: PG - 17/20

ESCALA: 1/2500