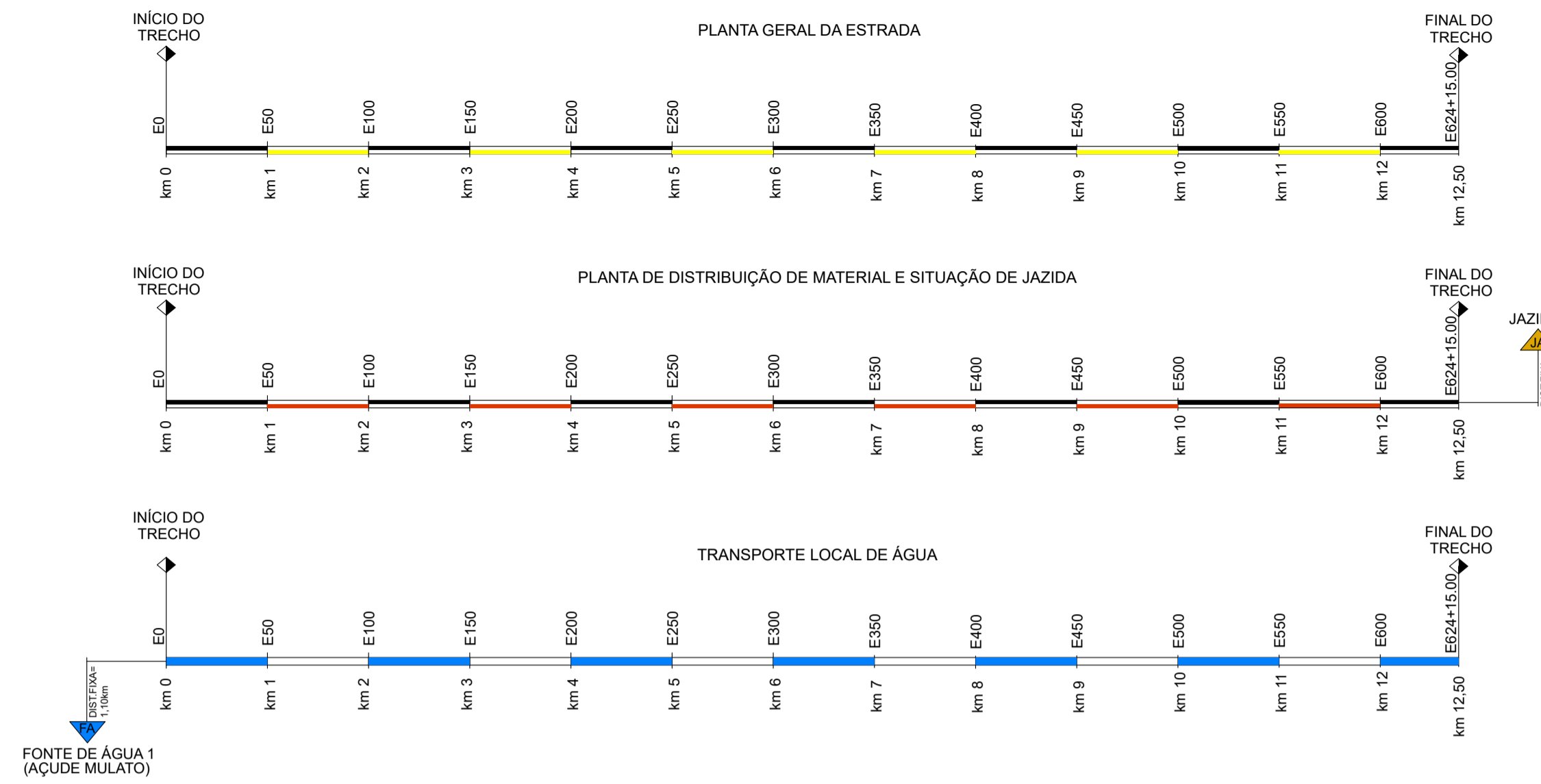
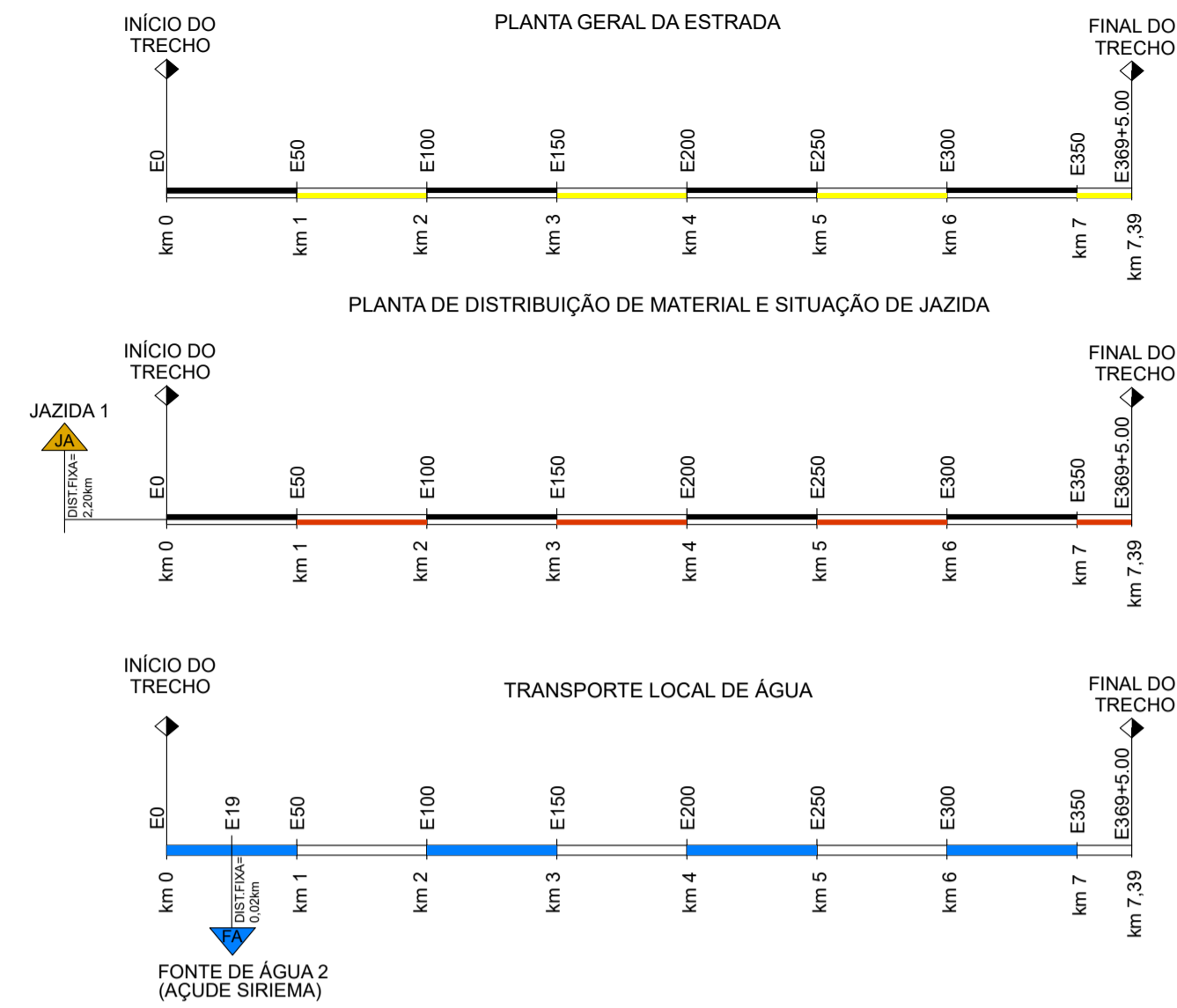


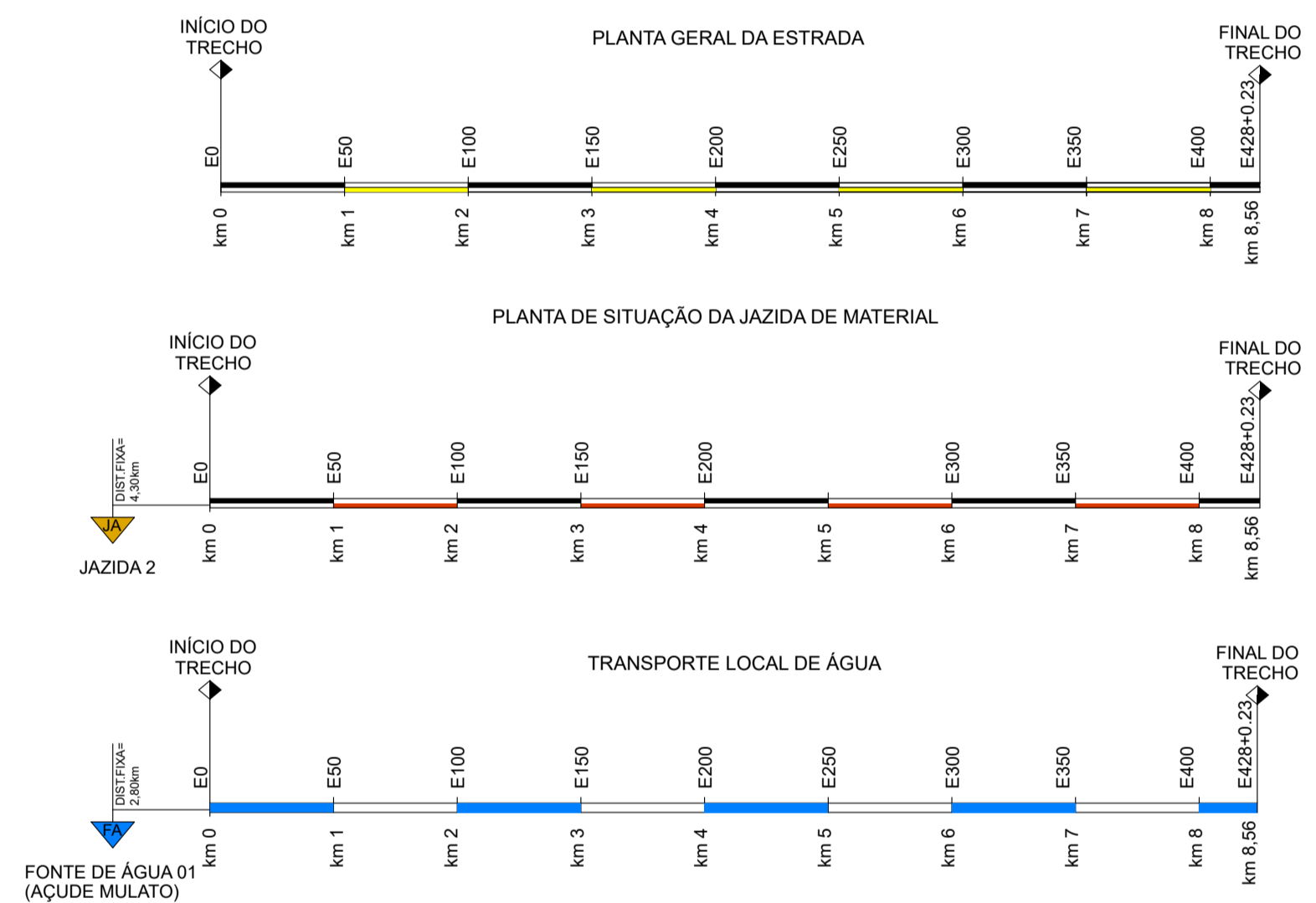
TRECHO 1: SEDE ATÉ A LOC. SIRIEMA



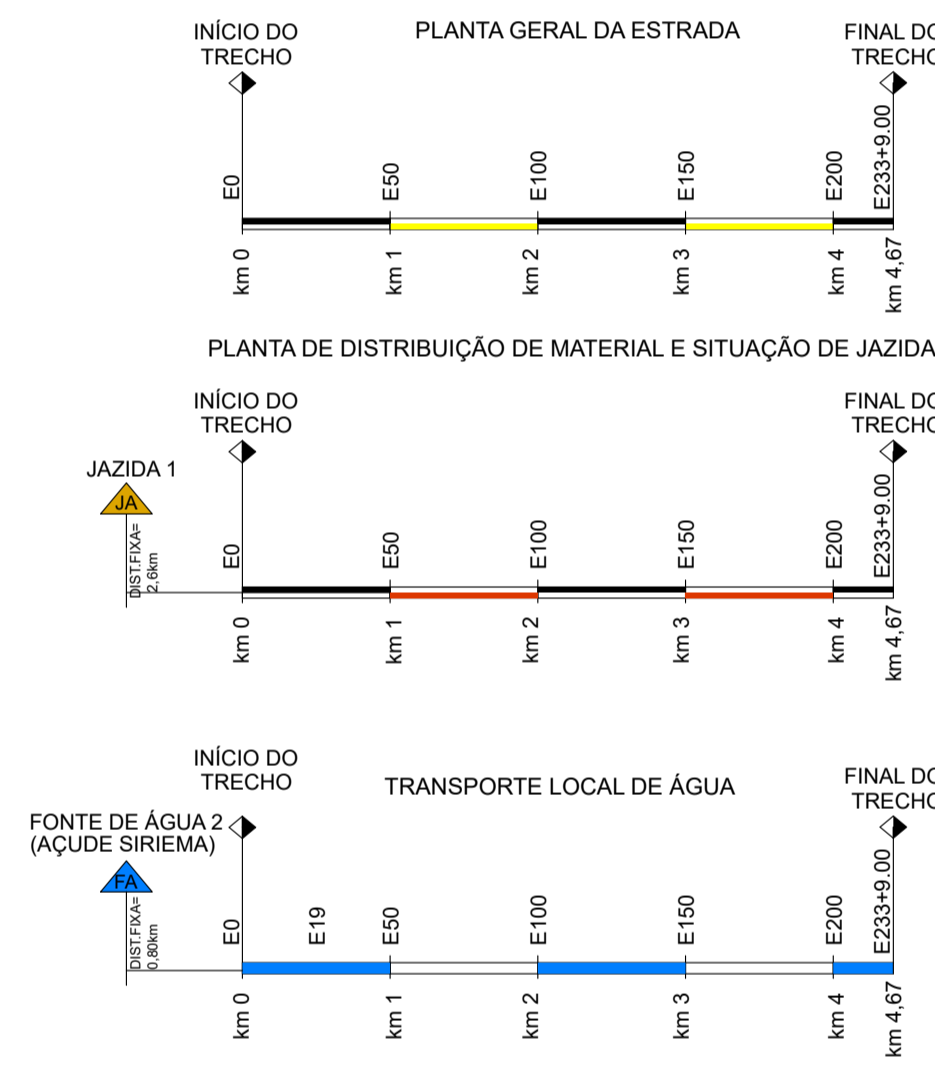
TRECHO 2: LOC. SIRIEMA ATÉ A LOC. PITOMBEIRA



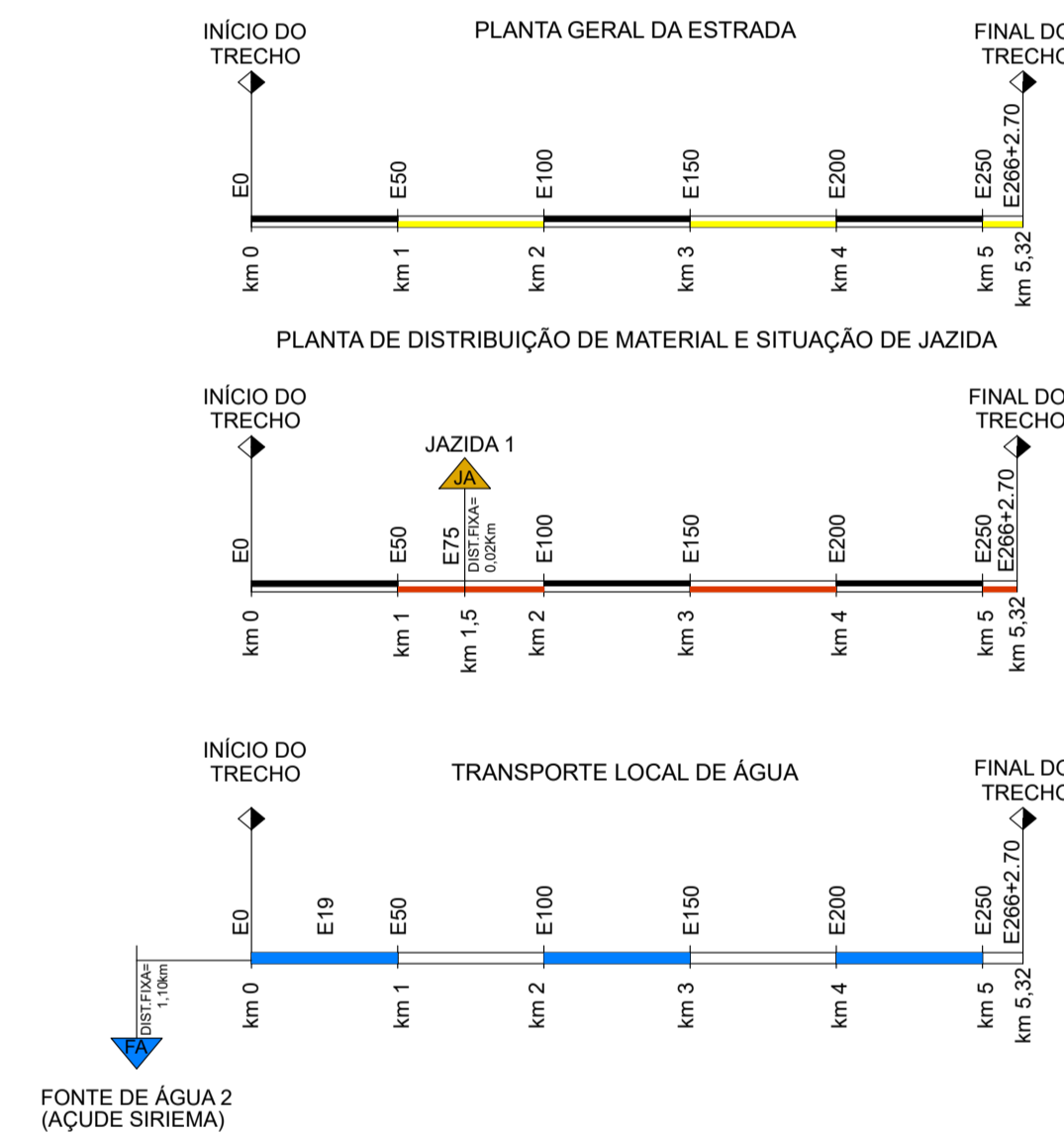
TRECHO 3: SEDE A LOC. OURO VERDE



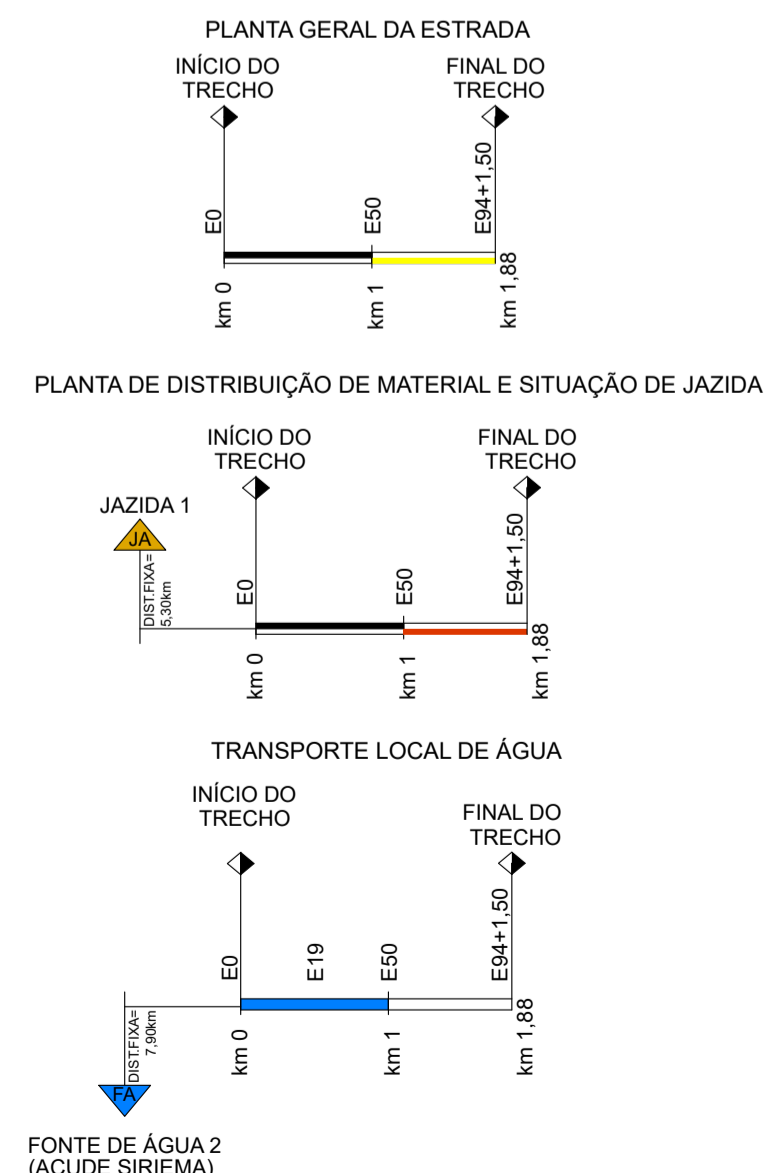
TRECHO 4: LOC. SIRIEMA ATÉ A LOC. PITOMBEIRA



TRECHO 5: LOC. SIRIEMA ATÉ A LOC. INHUMA



TRECHO 6: LOC. INHUMA ATÉ A LOC. PEDRA DE AMOLAR



QUADRO RESUMO					
Nº	NOME E EXTENSÃO DOS TRECHOS	ESTACAS	LARGURA	COORDENADAS GEOGRÁFICAS	
				INÍCIO	FINAL
1	TRECHO 1 SEDE ATÉ A LOC. SIRIEMA	INÍCIO: E0 FINAL: E624+15,00	LARGURA: 7,00m EXTENSÃO: 12.495,00m	LAT= 6° 6' 18,37"S LONG= 42° 32' 17,68"O	LAT= 6° 9' 17,75"S LONG= 42° 28' 52,62"O
2	TRECHO 2 LOC. SIRIEMA ATÉ A LOC. PITOMBEIRA	INÍCIO: E0 FINAL: E389+45,00	LARGURA: 7,00m EXTENSÃO: 7.385,00m	LAT= 6° 9' 29,76"S LONG= 42° 32' 10,07"O	LAT= 6° 10' 30,92"S LONG= 42° 28' 52,62"O
3	TRECHO 3 SEDE A LOC. OURO VERDE	INÍCIO: E0 FINAL: E428+0,23	LARGURA: 7,00m EXTENSÃO: 8.560,23m	LAT= 6° 5' 27,97"S LONG= 42° 38' 11,20"O	LAT= 6° 2' 23,71"S LONG= 42° 36' 37,47"O
4	TRECHO 4 LOC. SIRIEMA ATÉ A LOC. PITOMBEIRA	INÍCIO: E0 FINAL: E233+9,00	LARGURA: 7,00m EXTENSÃO: 4.669,00m	LAT= 6° 9' 41,22"S LONG= 42° 32' 11,71"O	LAT= 6° 12' 4,70"S LONG= 42° 32' 37,90"O
5	TRECHO 5 LOC. SIRIEMA ATÉ A LOC. INHUMA	INÍCIO: E0 FINAL: E266+2,70	LARGURA: 7,00m EXTENSÃO: 5.322,70m	LAT= 6° 9' 8,81"S LONG= 42° 32' 17,51"O	LAT= 6° 6' 31,09"S LONG= 42° 32' 51,52"O
6	TRECHO 6 LOC. INHUMA ATÉ A LOC. PEDRA DE AMOLAR	INÍCIO: E0 FINAL: E94+1,50	LARGURA: 7,00m EXTENSÃO: 1.881,50m	LAT= 6° 5' 46,90"S LONG= 42° 32' 35,60"O	LAT= 6° 5' 8,40"S LONG= 42° 33' 9,94"O
LEGENDA/ IDENTIFICAÇÃO					COORDENADAS GEOGRÁFICAS
7	JA - JAZIDA DE SOLO	-	-	JA1 - 6° 8' 30,12"S / 42° 32' 32,35"O JA2 - 6° 7' 13,16"S / 42° 37' 41,06"O	
8	FA - FONTE DE ÁGUA	-	-	FA1 - 6° 6' 28,13"S / 42° 37' 47,62"O FA2 - 6° 9' 38,47"S / 42° 32' 0,70"O	

VERMELHA CONSULTORIA

CLIENTE: PREFEITURA MUNICIPAL DE JARDIM DO MULATO (PI)

PROJETO BÁSICO: EXECUÇÃO DE OBRAS E SERVIÇOS DE ENGENHARIA EM ESTRADAS VICINAIS (REVESTIMENTO PRIMÁRIO)

CONVÊNIO Nº/ANO: 977180/2025 - MINISTÉRIO DA AGRICULTURA E PECUÁRIA / P. M. DE JARDIM DO MULATO (PI)

DESENHO: PLANTA DE SITUAÇÃO DE JAZIDAS/DISTRIBUIÇÃO DE MATERIAL E FONTE DE ÁGUA

DADOS DE CAMPO: CLIENTE WANDERSON LEMOS

DESENHO/CAD: WANDERSON LEMOS

PROJETISTA: Samuel Francisco Assunção

DATA: 2026

FORMATO: A1

REV.: 00

Nº DO DESENHO: 04

PRANCHA Nº: QD - 01/01