



PROGRAMA PREFEITO
AMIGO DA CRIANÇA
151510304 - 034



PREFEITURA MUNICIPAL DE
ITAITINGA

24
R

APENICE I – MAPA DE ROTAS



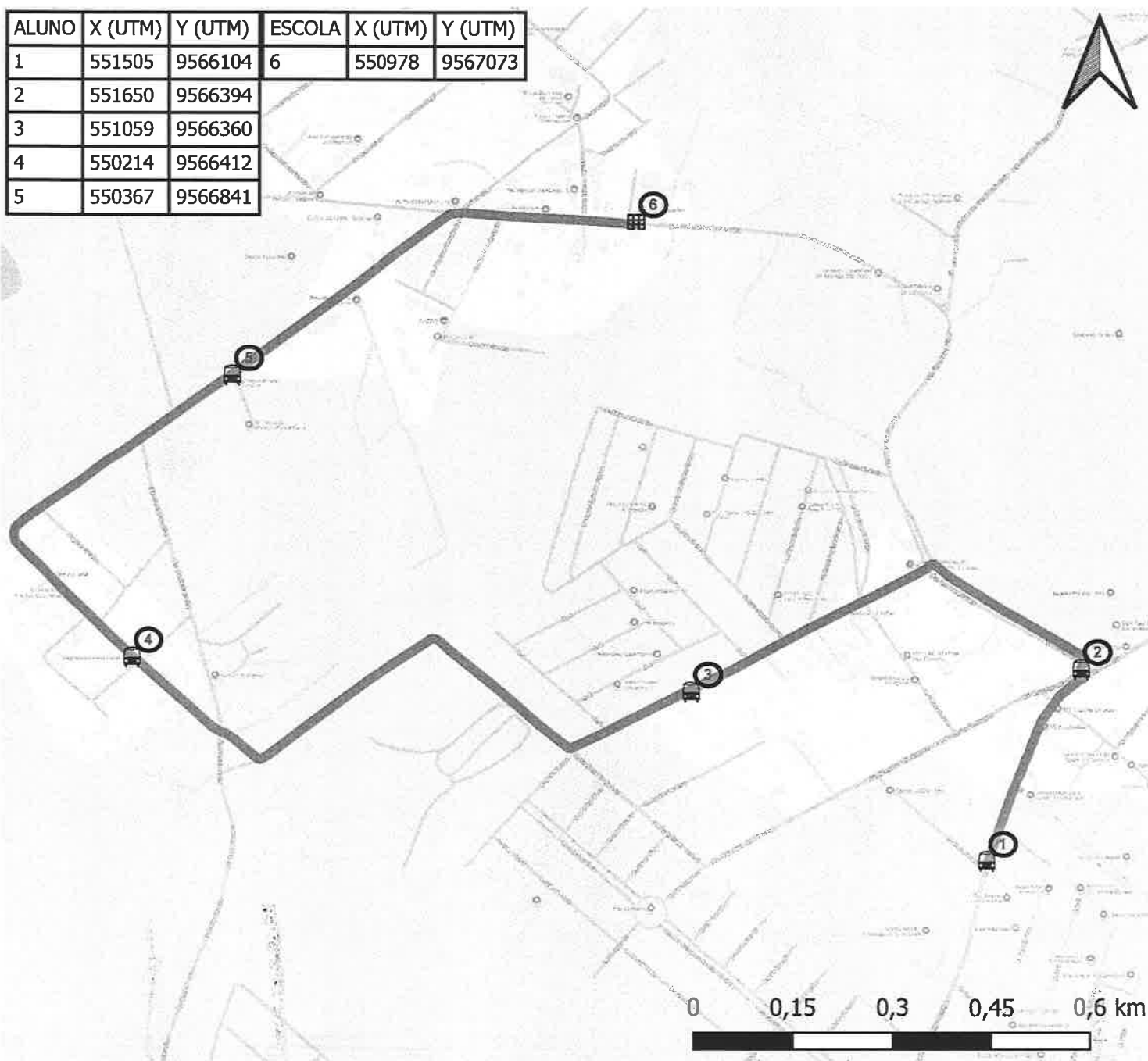
transporte@itaitinga.ce.gov.br



www.itaitinga.ce.gov.br

PERCORSO DA ROTA




ALUNO	X (UTM)	Y (UTM)	ESCOLA	X (UTM)	Y (UTM)
1	551505	9566104	6	550978	9567073
2	551650	9566394			
3	551059	9566360			
4	550214	9566412			
5	550367	9566841			



LOCALIZAÇÃO DO MUNICÍPIO



ELEMENTOS DO MAPA

-  PARADA ALUNO
-  PARADA ESCOLA
-  ROTA

Nº DA ROTA: 01

TURNO: MANHÃ/TARDE

**EXTENSÃO DA ROTA IDA E VOLTA:
12 KM**



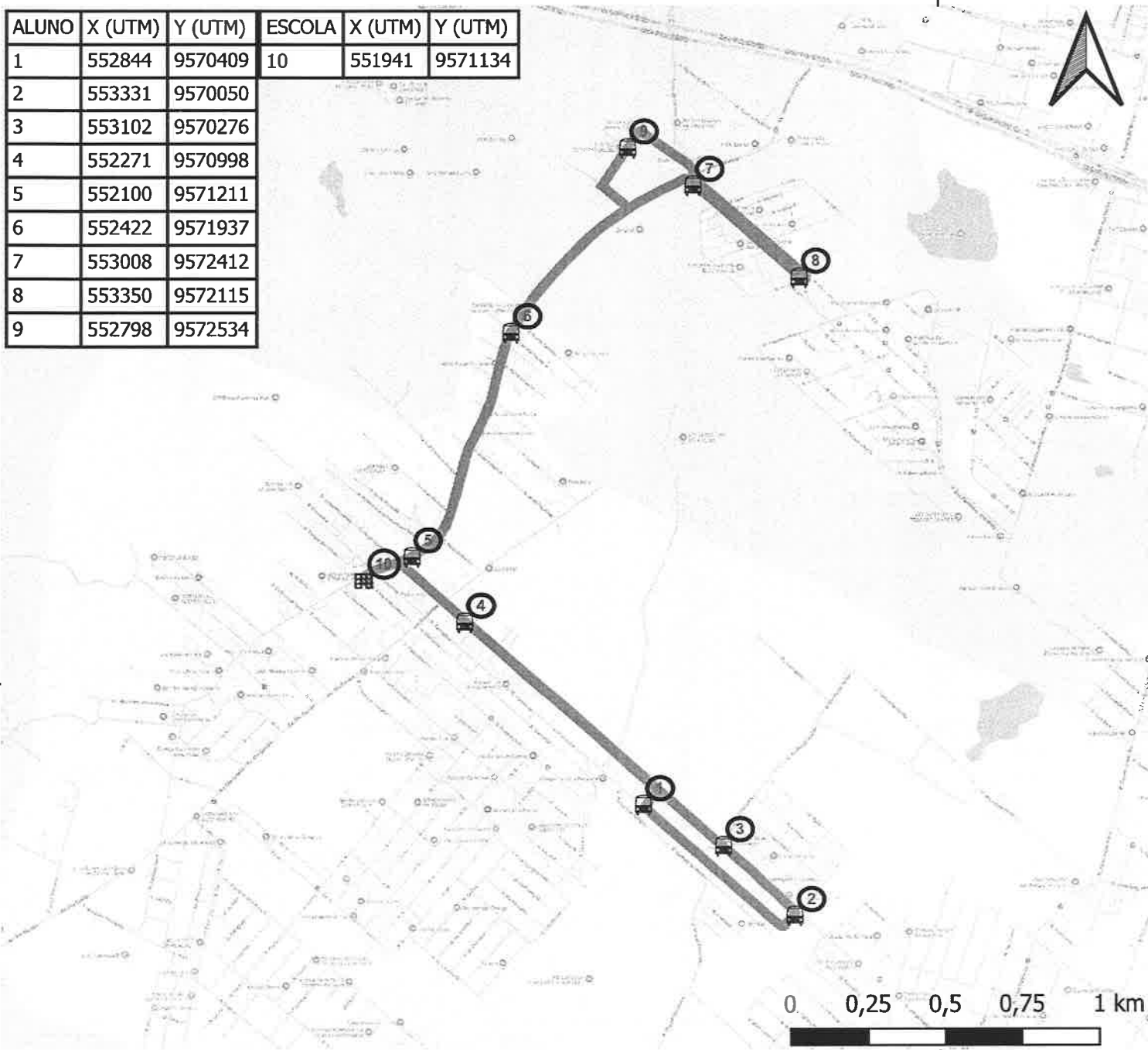
PREFEITURA MUNICIPAL DE
ITAITINGA

15/5

PERCORSO DA ROTA

553800E

ALUNO	X (UTM)	Y (UTM)	ESCOLA	X (UTM)	Y (UTM)
1	552844	9570409	10	551941	9571134
2	553331	9570050			
3	553102	9570276			
4	552271	9570998			
5	552100	9571211			
6	552422	9571937			
7	553008	9572412			
8	553350	9572115			
9	552798	9572534			



LOCALIZAÇÃO DO MUNICÍPIO



ELEMENTOS DO MAPA

- PARADA ALUNO
- PARADA ESCOLA
- ROTA

Nº DA ROTA: 02

TURNO: MANHÃ/TARDE

EXTENSÃO DA ROTA IDA E VOLTA: 56 KM



PREFEITURA MUNICIPAL DE
ITAITINGA

Handwritten initials/signature

0 0,25 0,5 0,75 1 km

553800E

9570800N

9570800N

PERCORSO DA ROTA

553800E

ALUNO	X (UTM)	Y (UTM)	ESCOLA	X (UTM)	Y (UTM)
1	552844	9570409	10	551941	9571134
2	553331	9570050			
3	553102	9570276			
4	552271	9570998			
5	552100	9571211			
6	552422	9571937			
7	553008	9572412			
8	553350	9572115			
9	552798	9572534			

9570800N

9570800N

0 0,25 0,5 0,75 1 km

553800E

LOCALIZAÇÃO DO MUNICÍPIO



ELEMENTOS DO MAPA

- PARADA ALUNO
- PARADA ESCOLA
- ROTA

Nº DA ROTA: 03

TURNO: MANHÃ/TARDE

**EXTENSÃO DA ROTA IDA E VOLTA:
56 KM**



PREFEITURA MUNICIPAL DE
ITAITINGA

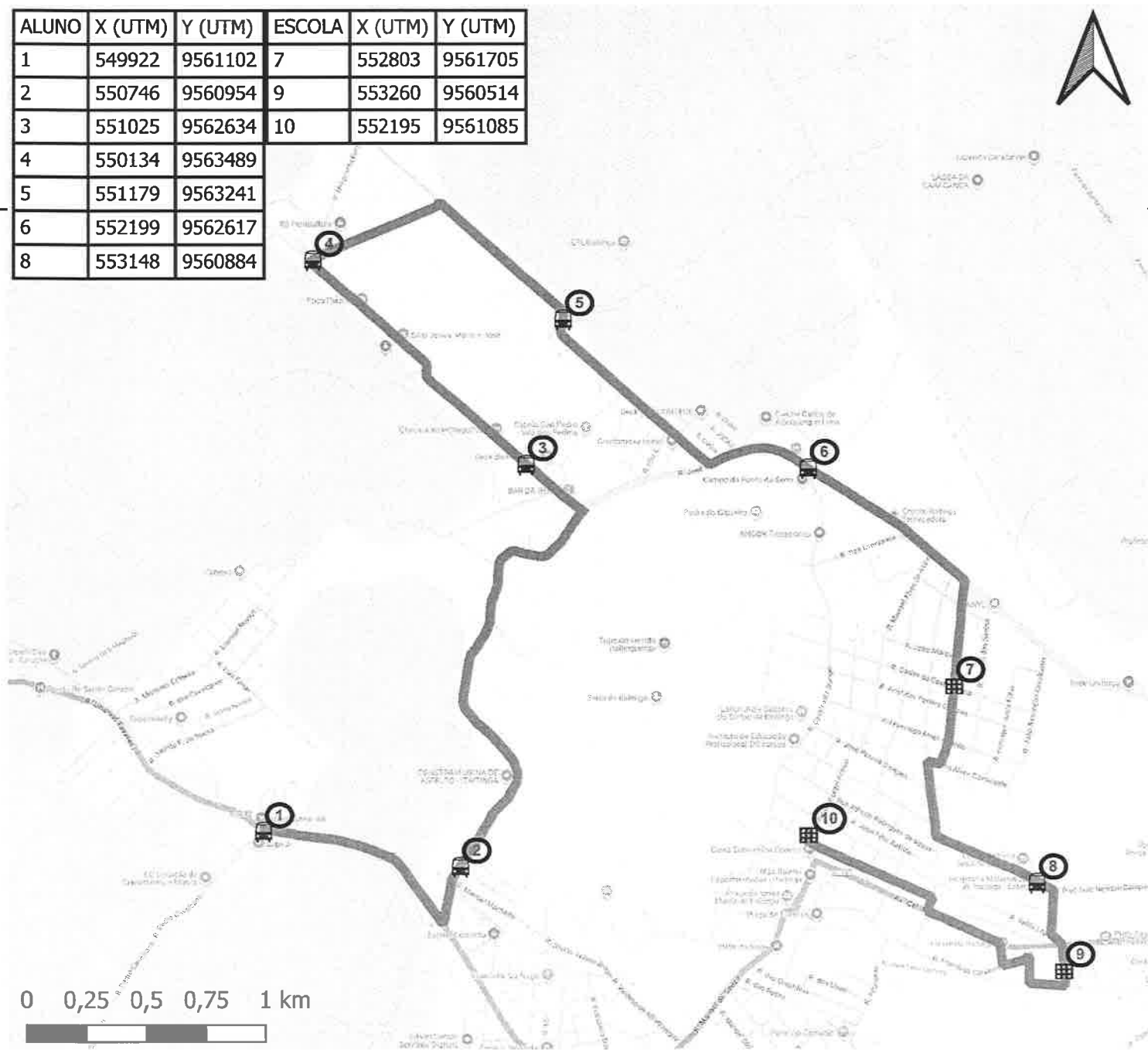
74 41

PERCORSO DA ROTA

ALUNO	X (UTM)	Y (UTM)	ESCOLA	X (UTM)	Y (UTM)
1	549922	9561102	7	552803	9561705
2	550746	9560954	9	553260	9560514
3	551025	9562634	10	552195	9561085
4	550134	9563489			
5	551179	9563241			
6	552199	9562617			
8	553148	9560884			

9563700N




9563700N



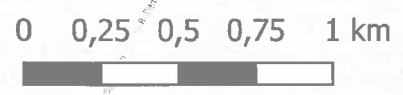
LOCALIZAÇÃO DO MUNICÍPIO



ELEMENTOS DO MAPA

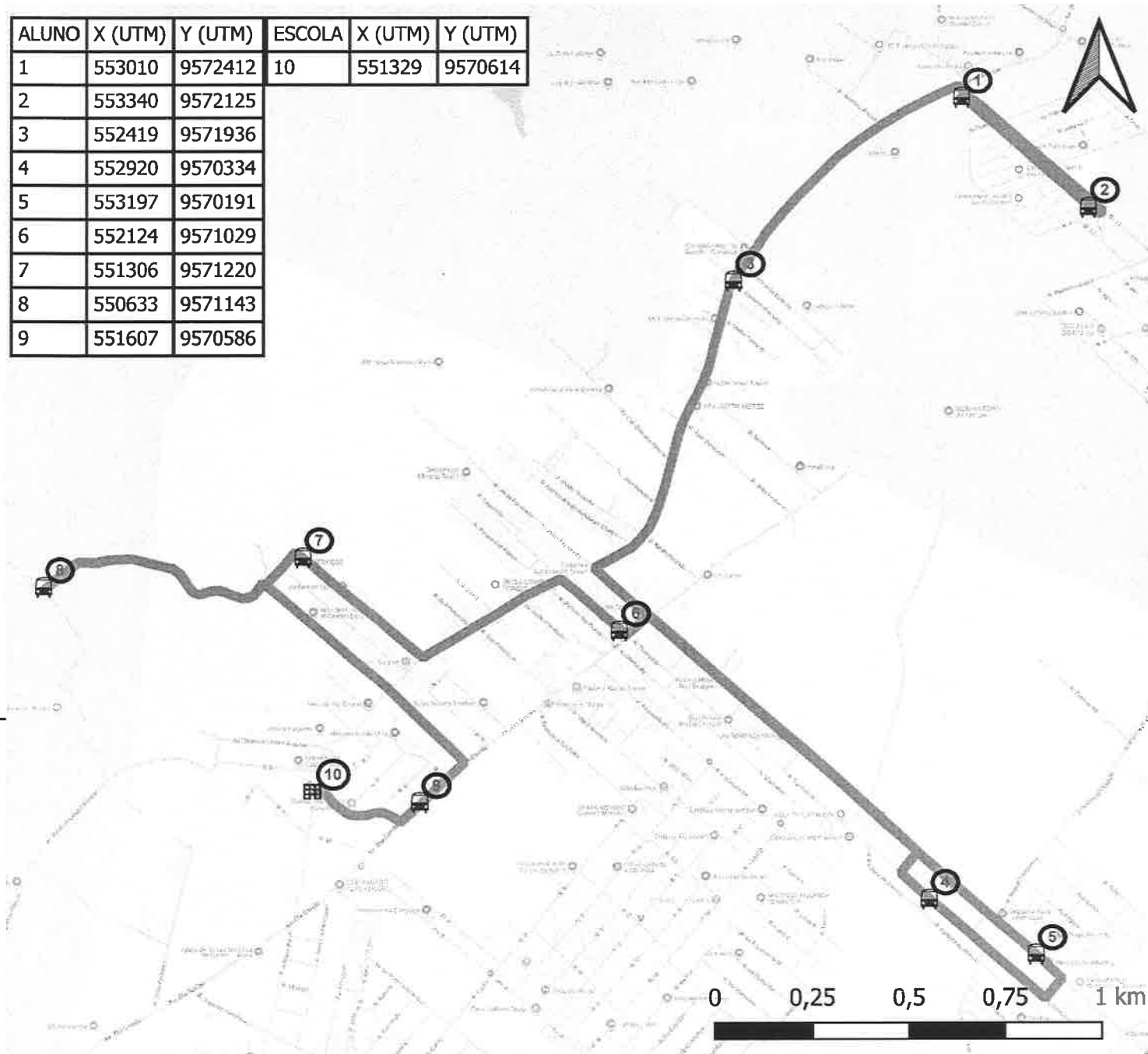
-  PARADA ALUNO
-  PARADA ESCOLA
-  ROTA

Nº DA ROTA: 04
TURNO: MANHÃ/TARDE
EXTENSÃO DA ROTA IDA E VOLTA: 48 KM



PERCORSO DA ROTA

ALUNO	X (UTM)	Y (UTM)	ESCOLA	X (UTM)	Y (UTM)
1	553010	9572412	10	551329	9570614
2	553340	9572125			
3	552419	9571936			
4	552920	9570334			
5	553197	9570191			
6	552124	9571029			
7	551306	9571220			
8	550633	9571143			
9	551607	9570586			



LOCALIZAÇÃO DO MUNICÍPIO



ELEMENTOS DO MAPA

- PARADA ALUNO
- PARADA ESCOLA
- ROTA

Nº DA ROTA: 05

TURNO: MANHÃ/TARDE

**EXTENSÃO DA ROTA IDA E VOLTA:
36 KM**



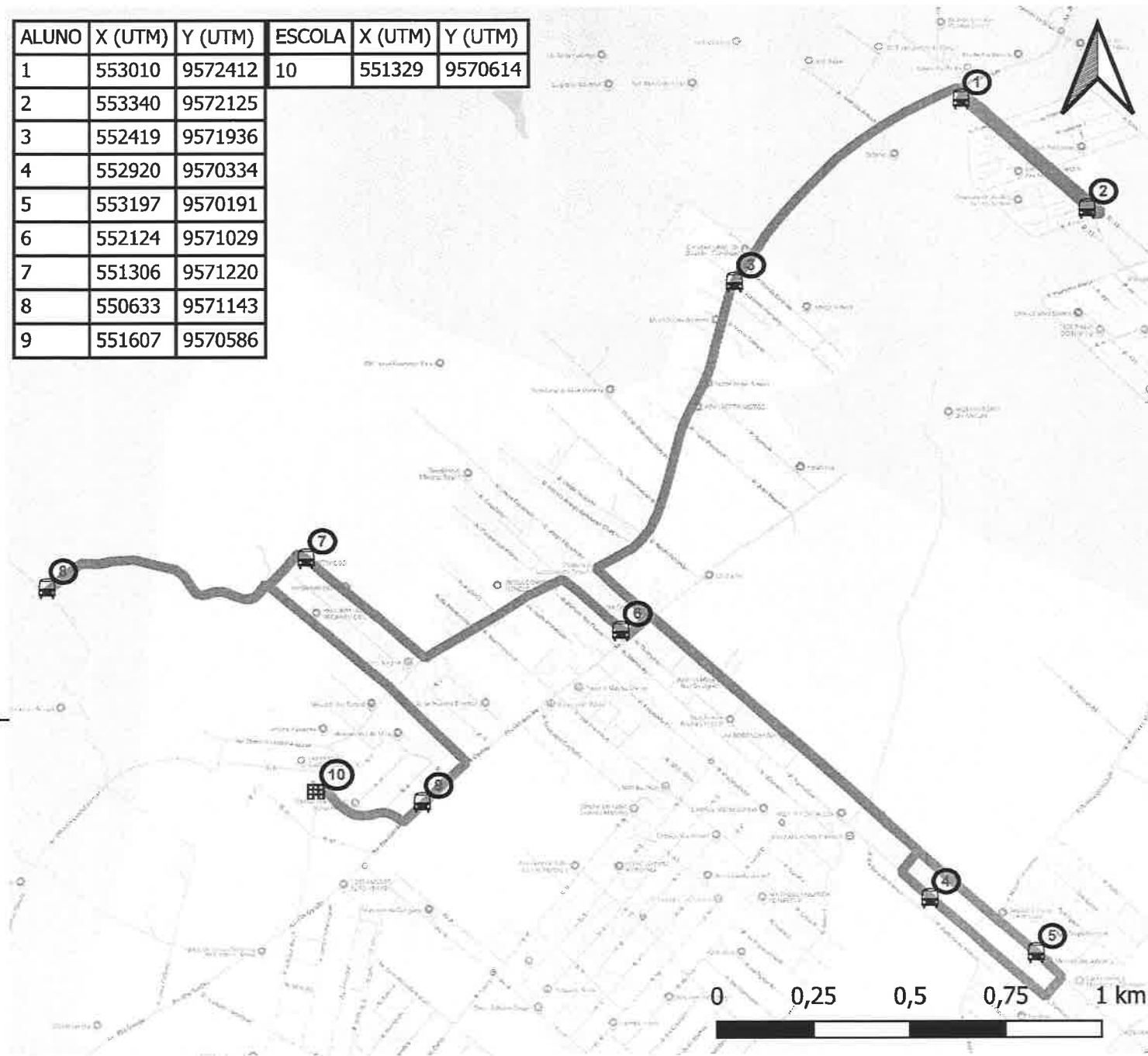
PREFEITURA MUNICIPAL DE
ITAITINGA

74 61

PERCORSO DA ROTA

ALUNO	X (UTM)	Y (UTM)	ESCOLA	X (UTM)	Y (UTM)
1	553010	9572412	10	551329	9570614
2	553340	9572125			
3	552419	9571936			
4	552920	9570334			
5	553197	9570191			
6	552124	9571029			
7	551306	9571220			
8	550633	9571143			
9	551607	9570586			

9570800N






9570800N

LOCALIZAÇÃO DO MUNICÍPIO



ELEMENTOS DO MAPA

-  PARADA ALUNO
-  PARADA ESCOLA
-  ROTA

Nº DA ROTA: 06

TURNO: MANHÃ/TARDE

**EXTENSÃO DA ROTA IDA E VOLTA:
36 KM**



PREFEITURA MUNICIPAL DE
ITAITINGA

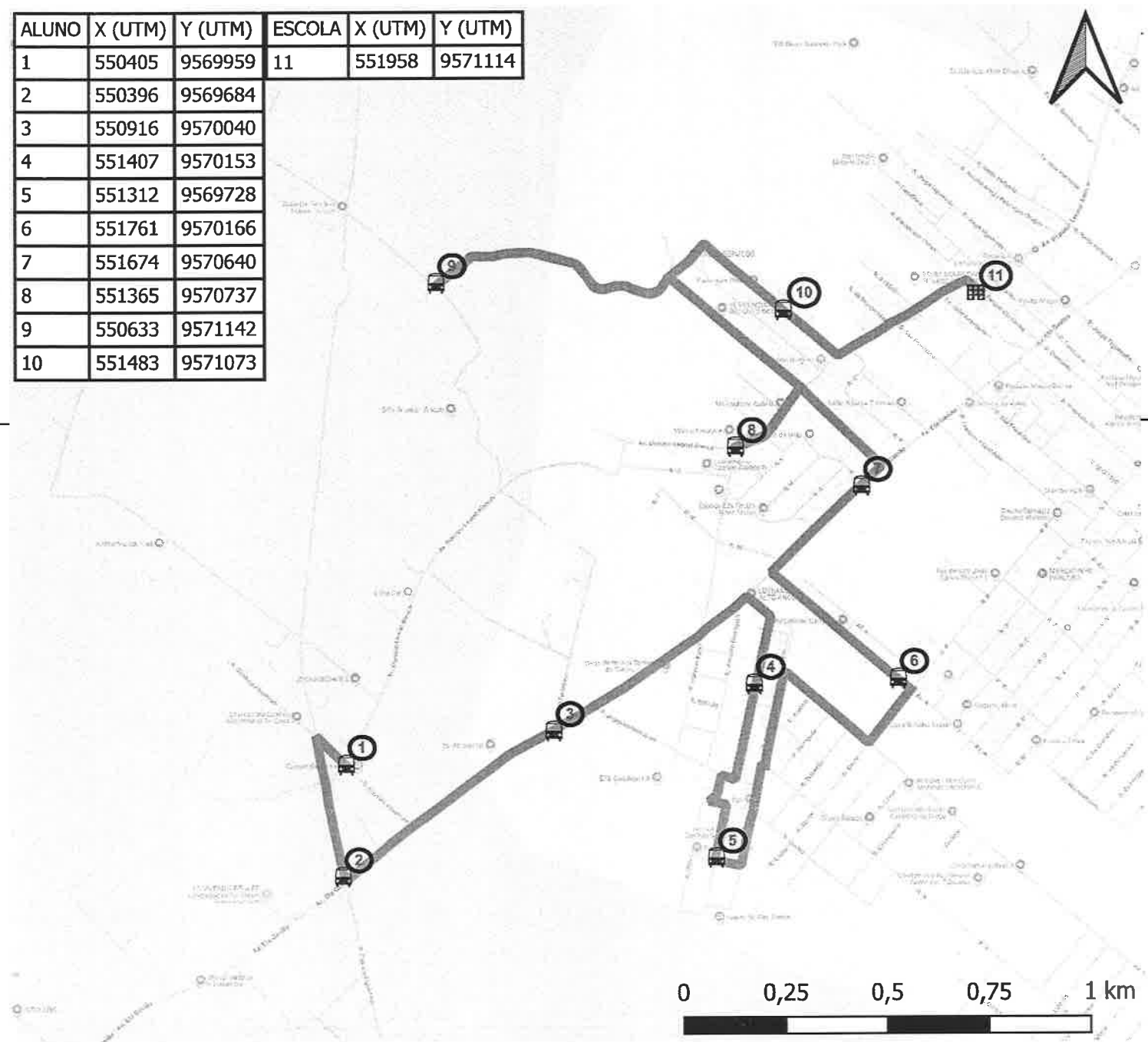
120

PERCORSO DA ROTA

ALUNO	X (UTM)	Y (UTM)	ESCOLA	X (UTM)	Y (UTM)
1	550405	9569959	11	551958	9571114
2	550396	9569684			
3	550916	9570040			
4	551407	9570153			
5	551312	9569728			
6	551761	9570166			
7	551674	9570640			
8	551365	9570737			
9	550633	9571142			
10	551483	9571073			

9570800N

9570800N



LOCALIZAÇÃO DO MUNICÍPIO



ELEMENTOS DO MAPA

- PARADA ALUNO
- PARADA ESCOLA
- ROTA

Nº DA ROTA: 07

TURNO: MANHÃ/TARDE

**EXTENSÃO DA ROTA IDA E VOLTA:
32 KM**



PREFEITURA MUNICIPAL DE
ITAITINGA

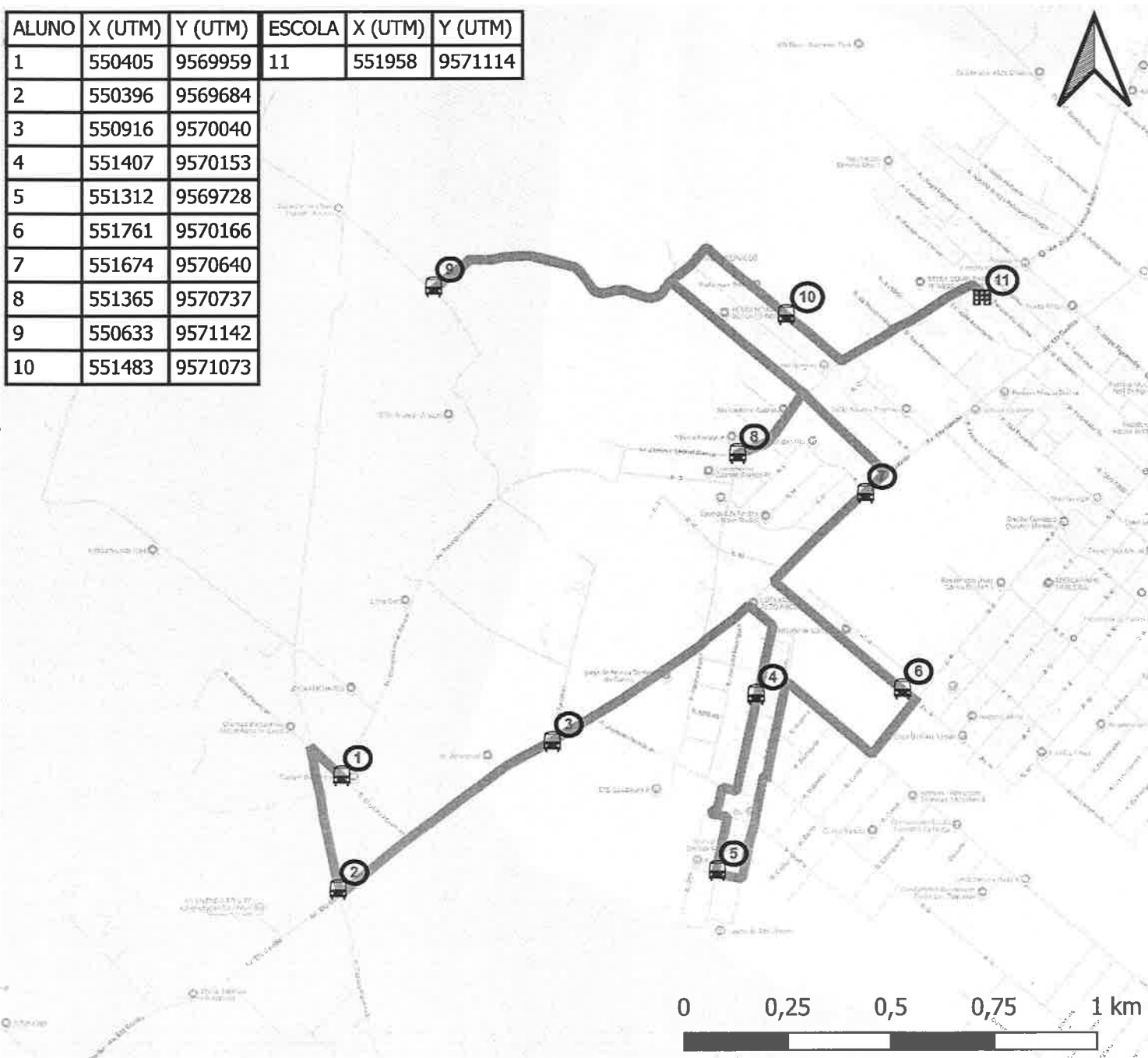
72 21

PERCORSO DA ROTA

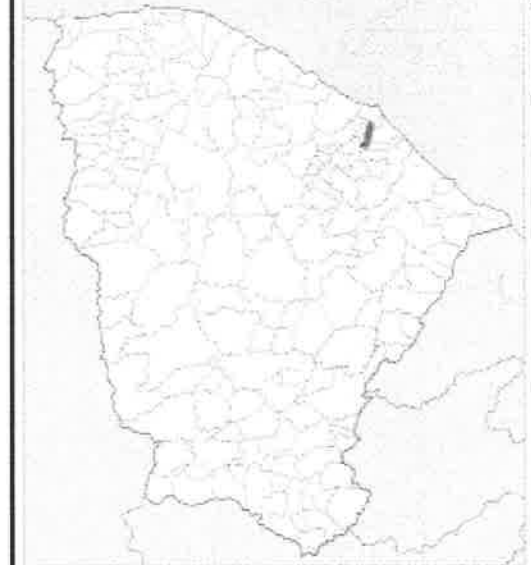
ALUNO	X (UTM)	Y (UTM)	ESCOLA	X (UTM)	Y (UTM)
1	550405	9569959	11	551958	9571114
2	550396	9569684			
3	550916	9570040			
4	551407	9570153			
5	551312	9569728			
6	551761	9570166			
7	551674	9570640			
8	551365	9570737			
9	550633	9571142			
10	551483	9571073			

9570800N

9570800N



LOCALIZAÇÃO DO MUNICÍPIO



ELEMENTOS DO MAPA

- PARADA ALUNO
- PARADA ESCOLA
- ROTA

Nº DA ROTA: 08

TURNO: MANHÃ/TARDE

**EXTENSÃO DA ROTA IDA E VOLTA:
32 KM**



PREFEITURA MUNICIPAL DE
ITAITINGA

14 22

PERCORSO DA ROTA

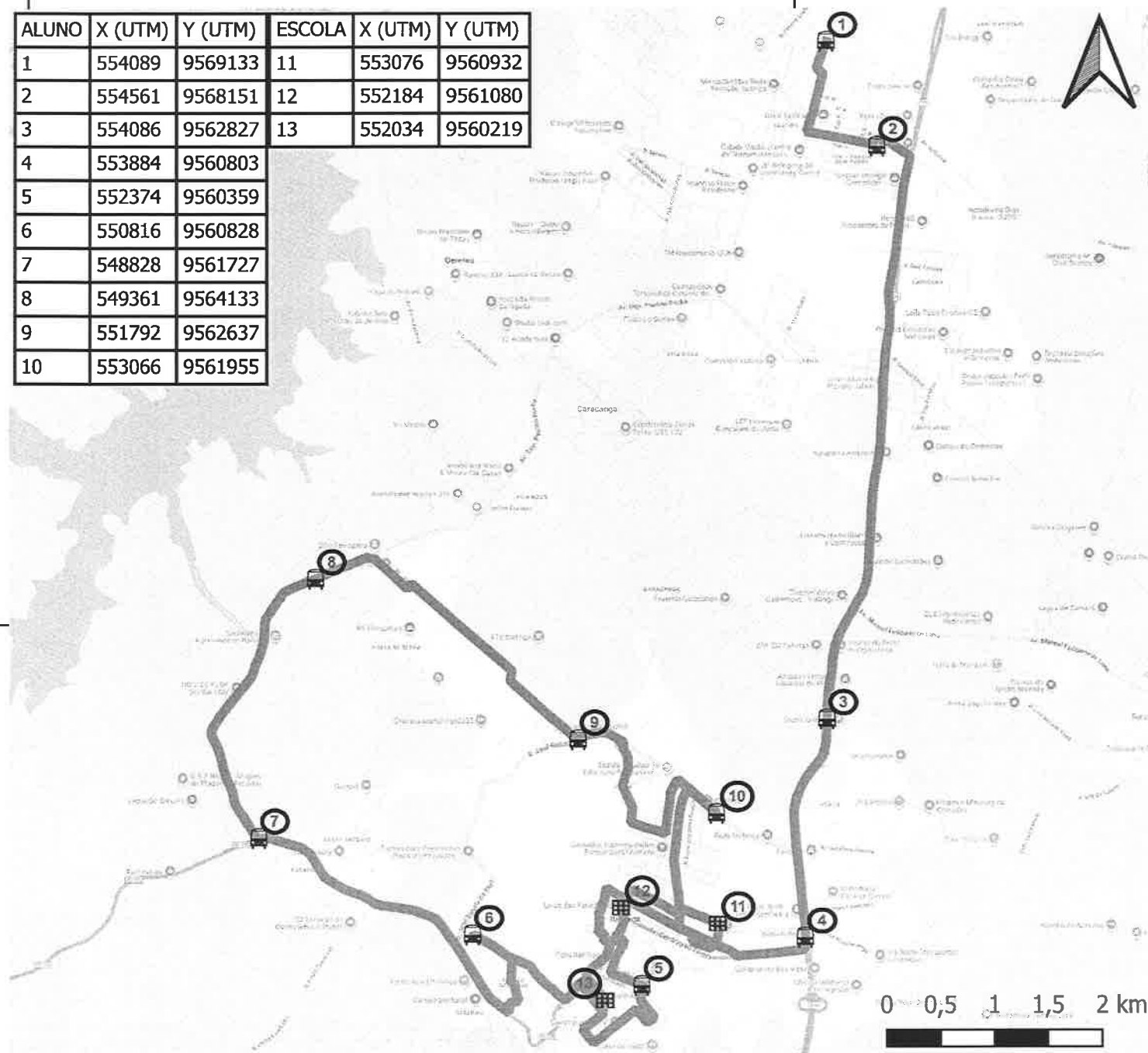
546700E

553800E

ALUNO	X (UTM)	Y (UTM)	ESCOLA	X (UTM)	Y (UTM)
1	554089	9569133	11	553076	9560932
2	554561	9568151	12	552184	9561080
3	554086	9562827	13	552034	9560219
4	553884	9560803			
5	552374	9560359			
6	550816	9560828			
7	548828	9561727			
8	549361	9564133			
9	551792	9562637			
10	553066	9561955			

9563700N

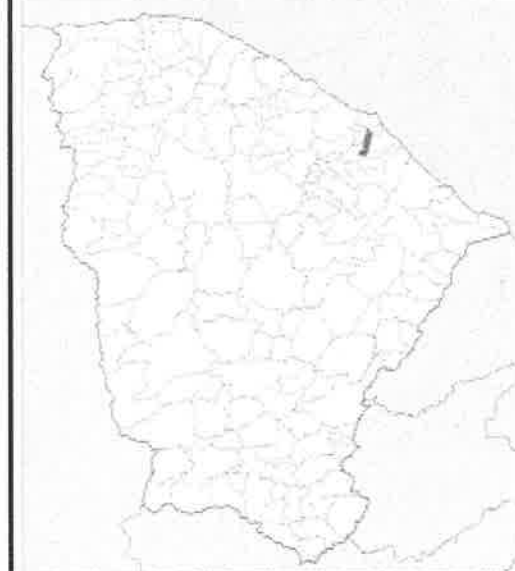
9563700N



546700E

553800E

LOCALIZAÇÃO DO MUNICÍPIO



ELEMENTOS DO MAPA

PARADA ALUNO

PARADA ESCOLA

ROTA

Nº DA ROTA: 09

TURNO: MANHÃ

**EXTENSÃO DA ROTA IDA E VOLTA:
68 KM**



PREFEITURA MUNICIPAL DE
ITAITINGA

74
23

PERCORSO DA ROTA

ALUNO	X (UTM)	Y (UTM)	ESCOLA	X (UTM)	Y (UTM)
1	553214	9572236	11	552145	9570572
2	552422	9571937			
3	552186	9571299			
4	552194	9571063			
5	551611	9570974			
6	550643	9571133			
7	551231	9571126			
8	551289	9570291			
9	550552	9569833			
10	550396	9569680			

9570800N

9570800N

0 0,3 0,6 0,9 1,2 km

LOCALIZAÇÃO DO MUNICÍPIO



ELEMENTOS DO MAPA

- PARADA ALUNO
- PARADA ESCOLA
- ROTA

Nº DA ROTA: 10

TURNO: MANHÃ/TARDE

EXTENSÃO DA ROTA IDA E VOLTA: 40 KM

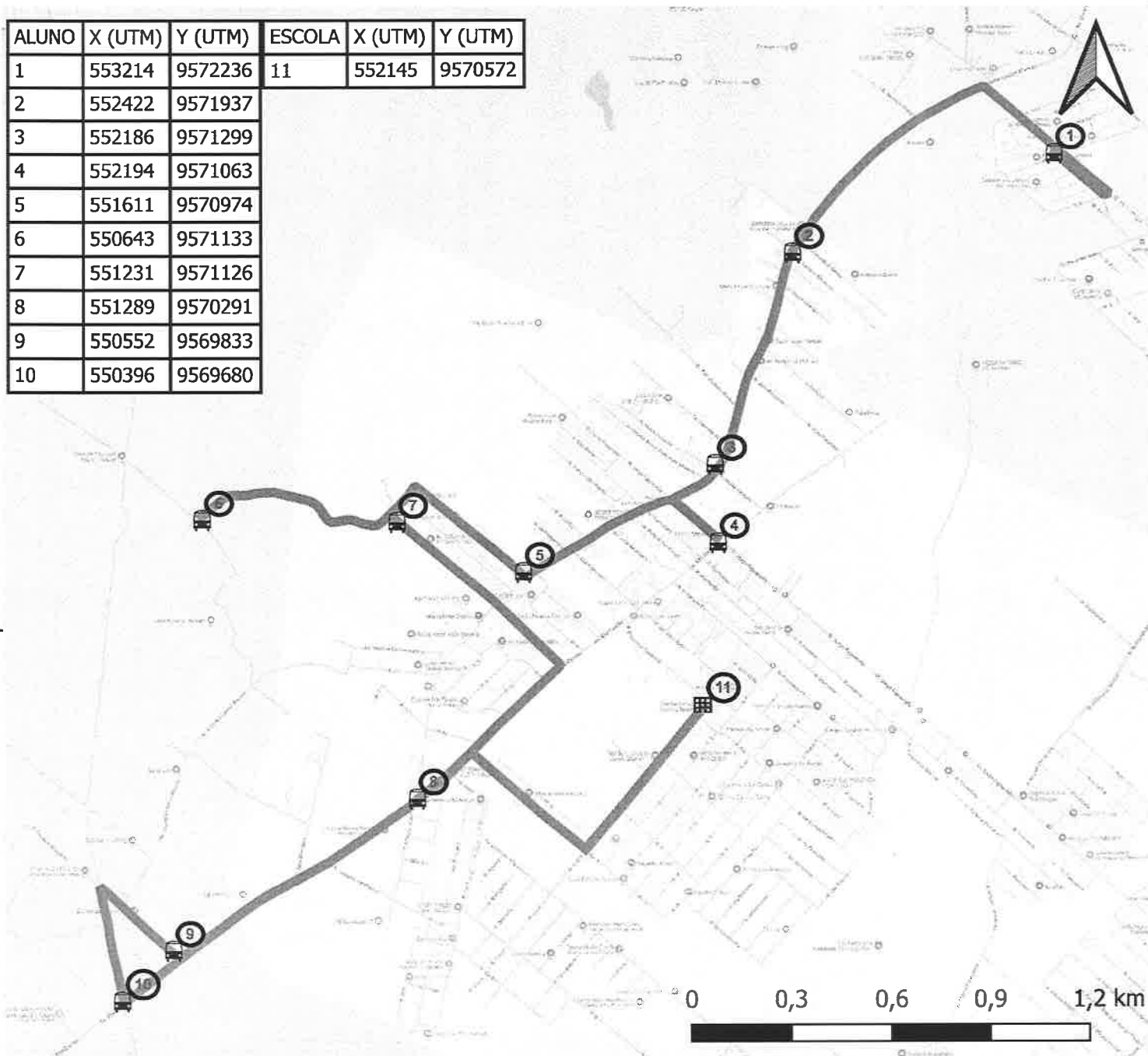


PREFEITURA MUNICIPAL DE
ITAITINGA

24

PERCORSO DA ROTA




ALUNO	X (UTM)	Y (UTM)	ESCOLA	X (UTM)	Y (UTM)
1	553214	9572236	11	552145	9570572
2	552422	9571937			
3	552186	9571299			
4	552194	9571063			
5	551611	9570974			
6	550643	9571133			
7	551231	9571126			
8	551289	9570291			
9	550552	9569833			
10	550396	9569680			



LOCALIZAÇÃO DO MUNICÍPIO



ELEMENTOS DO MAPA

-  PARADA ALUNO
-  PARADA ESCOLA
-  ROTA

Nº DA ROTA: 11

TURNO: MANHÃ/TARDE

**EXTENSÃO DA ROTA IDA E VOLTA:
40 KM**

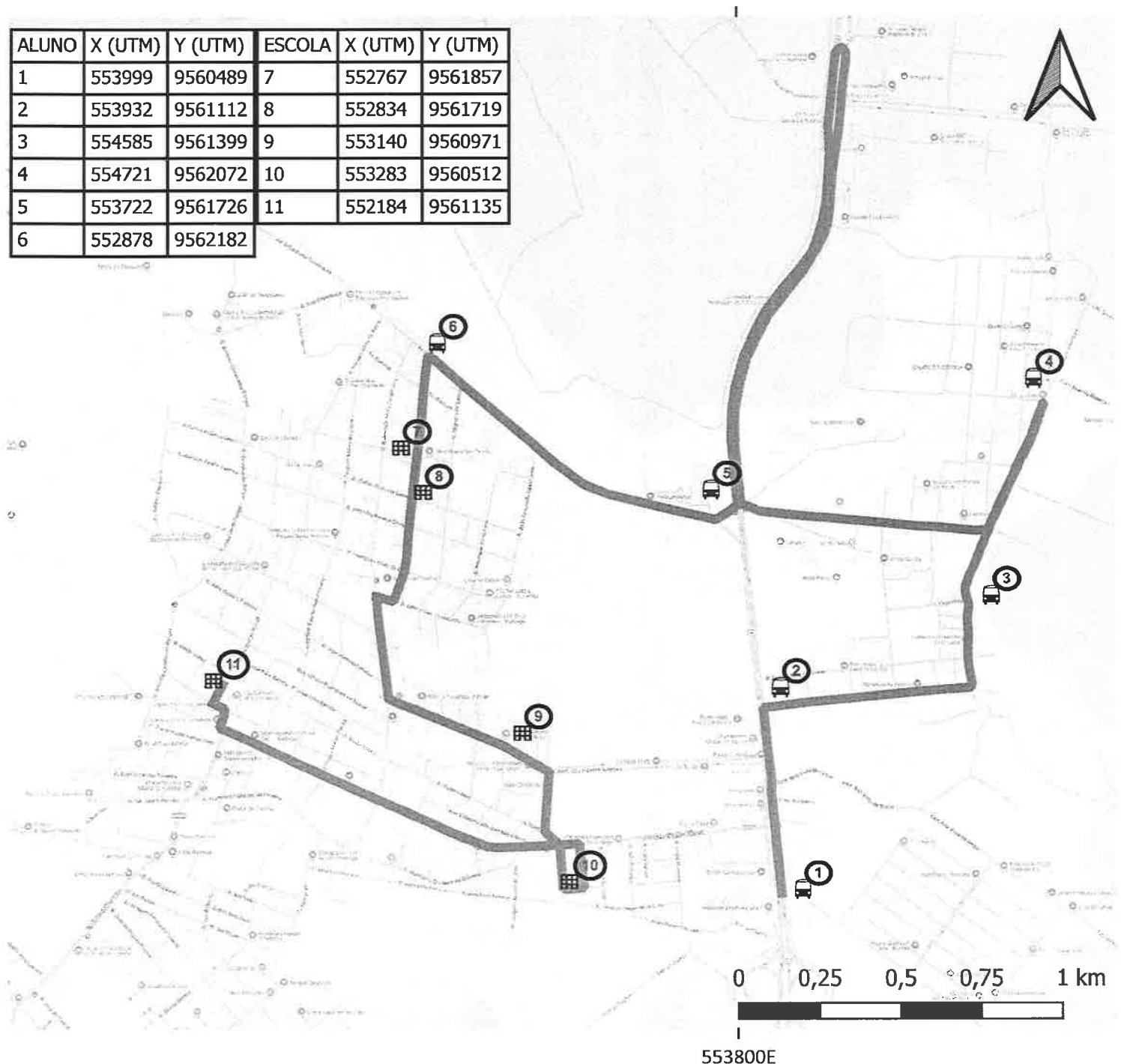


PREFEITURA MUNICIPAL DE
ITAITINGA

25

PERCORSO DA ROTA 553800E

ALUNO	X (UTM)	Y (UTM)	ESCOLA	X (UTM)	Y (UTM)
1	553999	9560489	7	552767	9561857
2	553932	9561112	8	552834	9561719
3	554585	9561399	9	553140	9560971
4	554721	9562072	10	553283	9560512
5	553722	9561726	11	552184	9561135
6	552878	9562182			



LOCALIZAÇÃO DO MUNICÍPIO



ELEMENTOS DO MAPA

- PARADA ALUNO
- PARADA ESCOLA
- ROTA

Nº DA ROTA: 12

TURNO: MANHÃ/TARDE

EXTENSÃO DA ROTA IDA E VOLTA: 44 KM



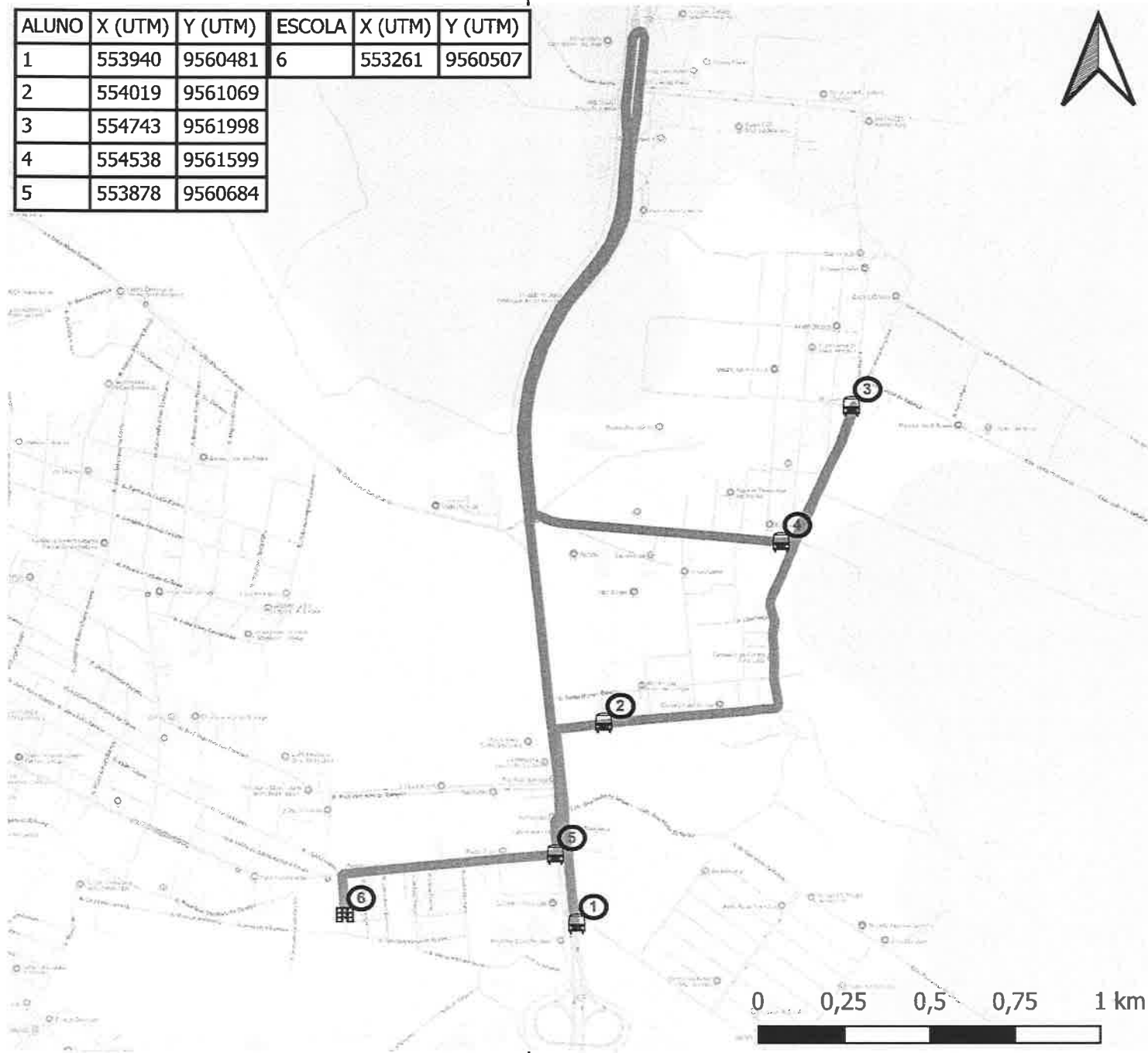
PREFEITURA MUNICIPAL DE
ITAITINGA

Handwritten signature/initials

553800E

PERCORSO DA ROTA
553800E

ALUNO	X (UTM)	Y (UTM)	ESCOLA	X (UTM)	Y (UTM)
1	553940	9560481	6	553261	9560507
2	554019	9561069			
3	554743	9561998			
4	554538	9561599			
5	553878	9560684			



553800E

LOCALIZAÇÃO DO MUNICÍPIO



ELEMENTOS DO MAPA

- PARADA ALUNO
- PARADA ESCOLA
- ROTA

Nº DA ROTA: 13

TURNO: MANHÃ/TARDE

**EXTENSÃO DA ROTA IDA E VOLTA:
32 KM**



PREFEITURA MUNICIPAL DE
ITAITINGA

7 27

PERCORSO DA ROTA
553800E

ALUNO	X (UTM)	Y (UTM)	ESCOLA	X (UTM)	Y (UTM)
1	554393	9553828	8	553386	9558371
2	554838	9552169			
3	554883	9553243			
4	555566	9554313			
5	556072	9555037			
6	554624	9554364			
7	553612	9557208			

9556600N

9556600N

553800E



LOCALIZAÇÃO DO MUNICÍPIO



ELEMENTOS DO MAPA

PARADA ALUNO

PARADA ESCOLA

ROTA

Nº DA ROTA: 14

TURNO: MANHÃ/TARDE

**EXTENSÃO DA ROTA IDA E VOLTA:
72 KM**



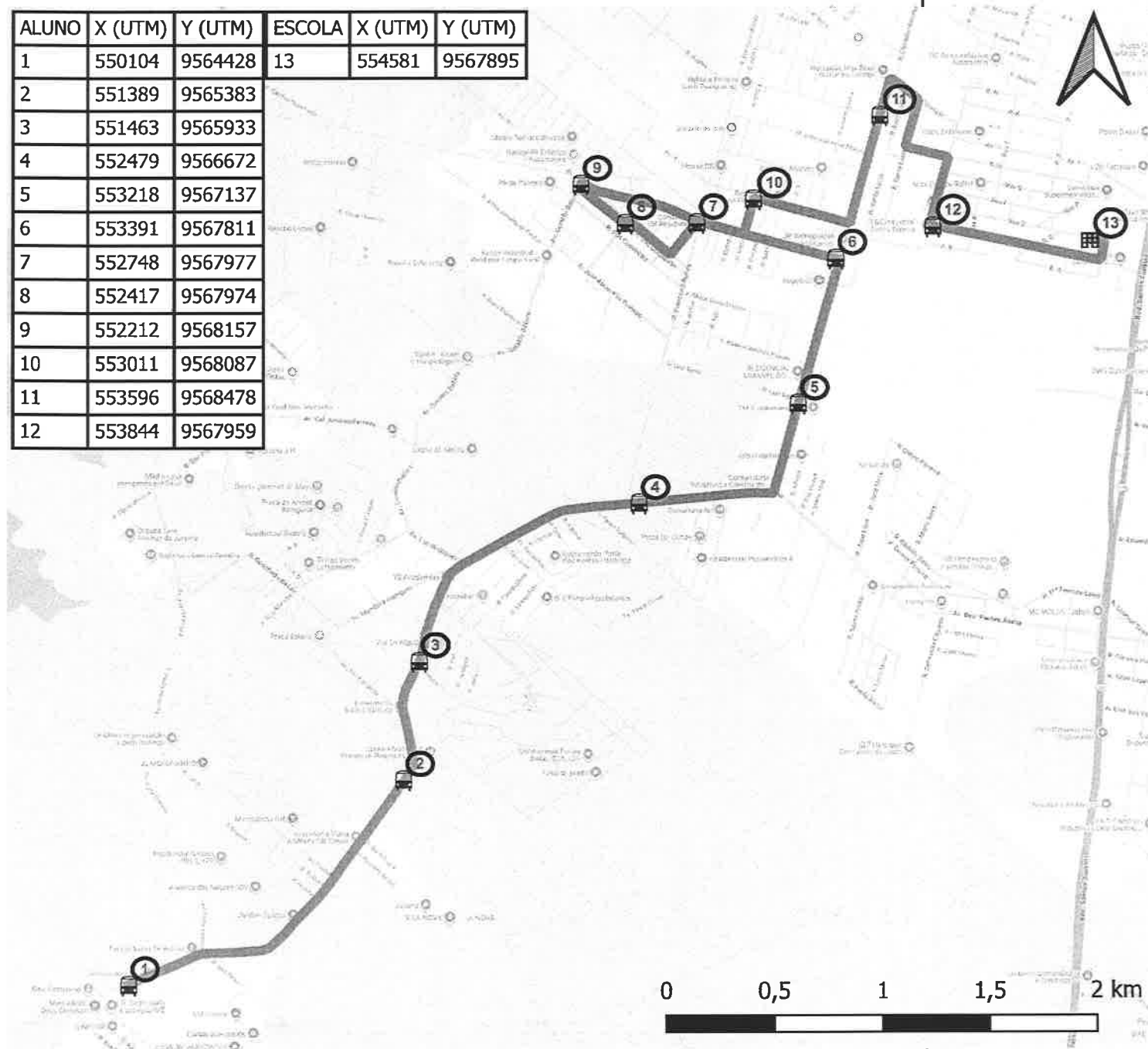
PREFEITURA MUNICIPAL DE
ITAITINGA

Handwritten signature

PERCORSO DA ROTA

553800E

ALUNO	X (UTM)	Y (UTM)	ESCOLA	X (UTM)	Y (UTM)
1	550104	9564428	13	554581	9567895
2	551389	9565383			
3	551463	9565933			
4	552479	9566672			
5	553218	9567137			
6	553391	9567811			
7	552748	9567977			
8	552417	9567974			
9	552212	9568157			
10	553011	9568087			
11	553596	9568478			
12	553844	9567959			



0 0,5 1 1,5 2 km

553800E

LOCALIZAÇÃO DO MUNICÍPIO



ELEMENTOS DO MAPA

PARADA ALUNO

PARADA ESCOLA

ROTA

Nº DA ROTA: 15

TURNO: MANHÃ/TARDE

**EXTENSÃO DA ROTA IDA E VOLTA:
44 KM**

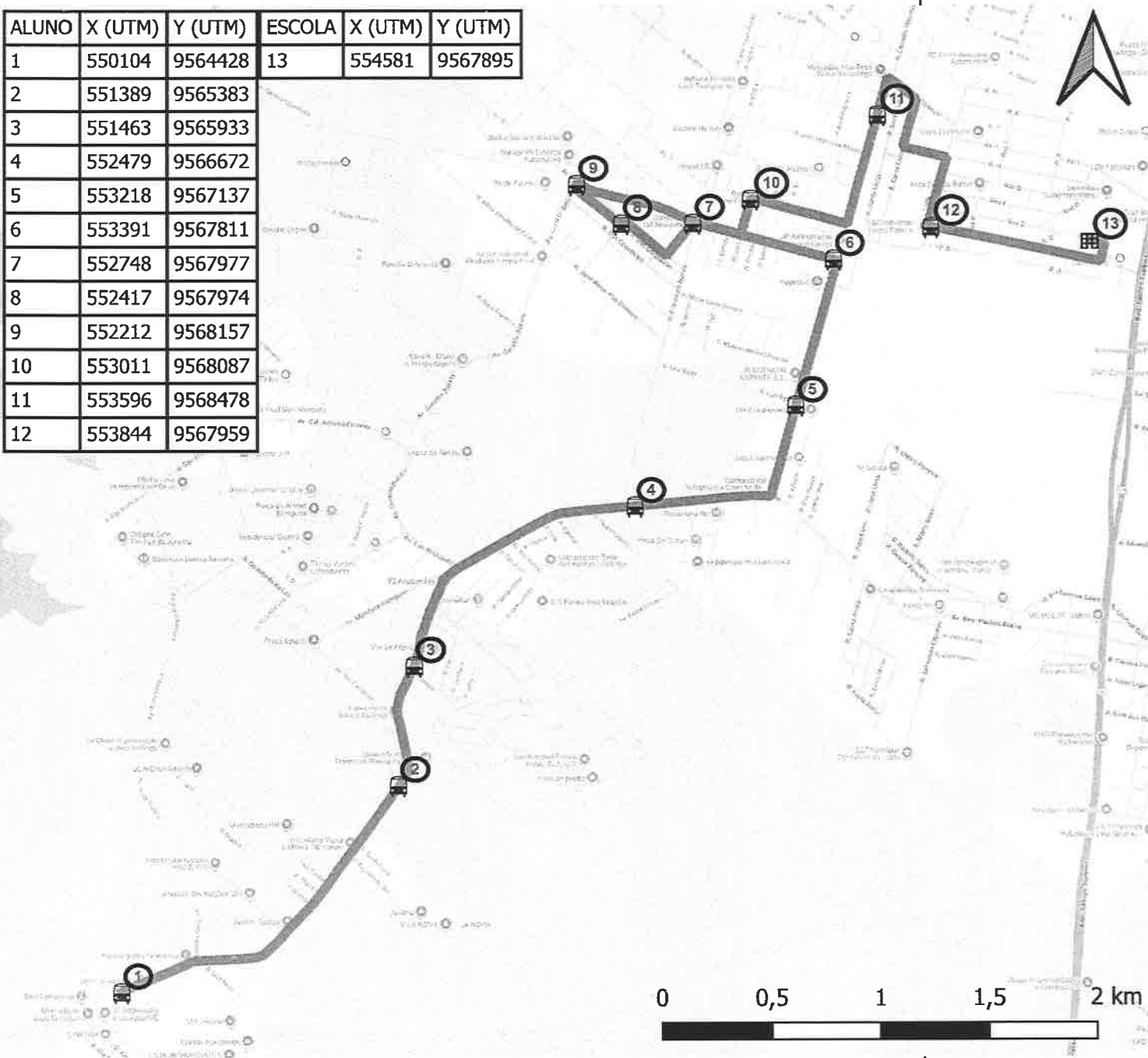


PREFEITURA MUNICIPAL DE
ITAITINGA

29

PERCORSO DA ROTA

ALUNO	X (UTM)	Y (UTM)	ESCOLA	X (UTM)	Y (UTM)
1	550104	9564428	13	554581	9567895
2	551389	9565383			
3	551463	9565933			
4	552479	9566672			
5	553218	9567137			
6	553391	9567811			
7	552748	9567977			
8	552417	9567974			
9	552212	9568157			
10	553011	9568087			
11	553596	9568478			
12	553844	9567959			



LOCALIZAÇÃO DO MUNICÍPIO



ELEMENTOS DO MAPA

- PARADA ALUNO
- PARADA ESCOLA
- ROTA

Nº DA ROTA: 16
TURNOS: MANHÃ/TARDE
EXTENSÃO DA ROTA IDA E VOLTA: 44 KM



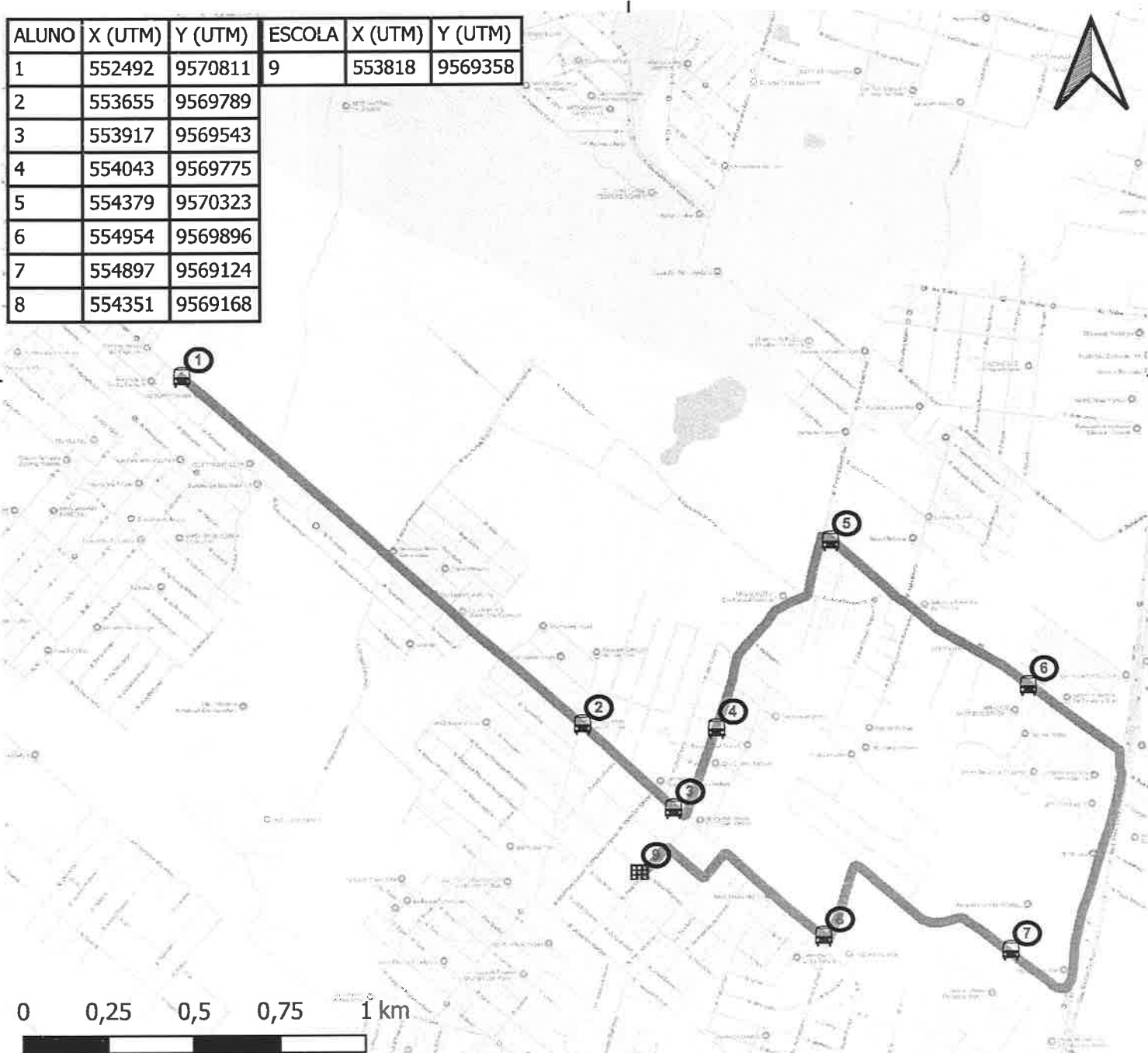
30

PERCORSO DA ROTA
553800E

ALUNO	X (UTM)	Y (UTM)	ESCOLA	X (UTM)	Y (UTM)
1	552492	9570811	9	553818	9569358
2	553655	9569789			
3	553917	9569543			
4	554043	9569775			
5	554379	9570323			
6	554954	9569896			
7	554897	9569124			
8	554351	9569168			

9570800N

9570800N



0 0,25 0,5 0,75 1 km

553800E

LOCALIZAÇÃO DO MUNICÍPIO



ELEMENTOS DO MAPA

- PARADA ALUNO
- PARADA ESCOLA
- ROTA

Nº DA ROTA: 17

TURNO: MANHÃ/TARDE

**EXTENSÃO DA ROTA IDA E VOLTA:
26 KM**

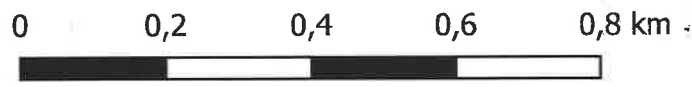
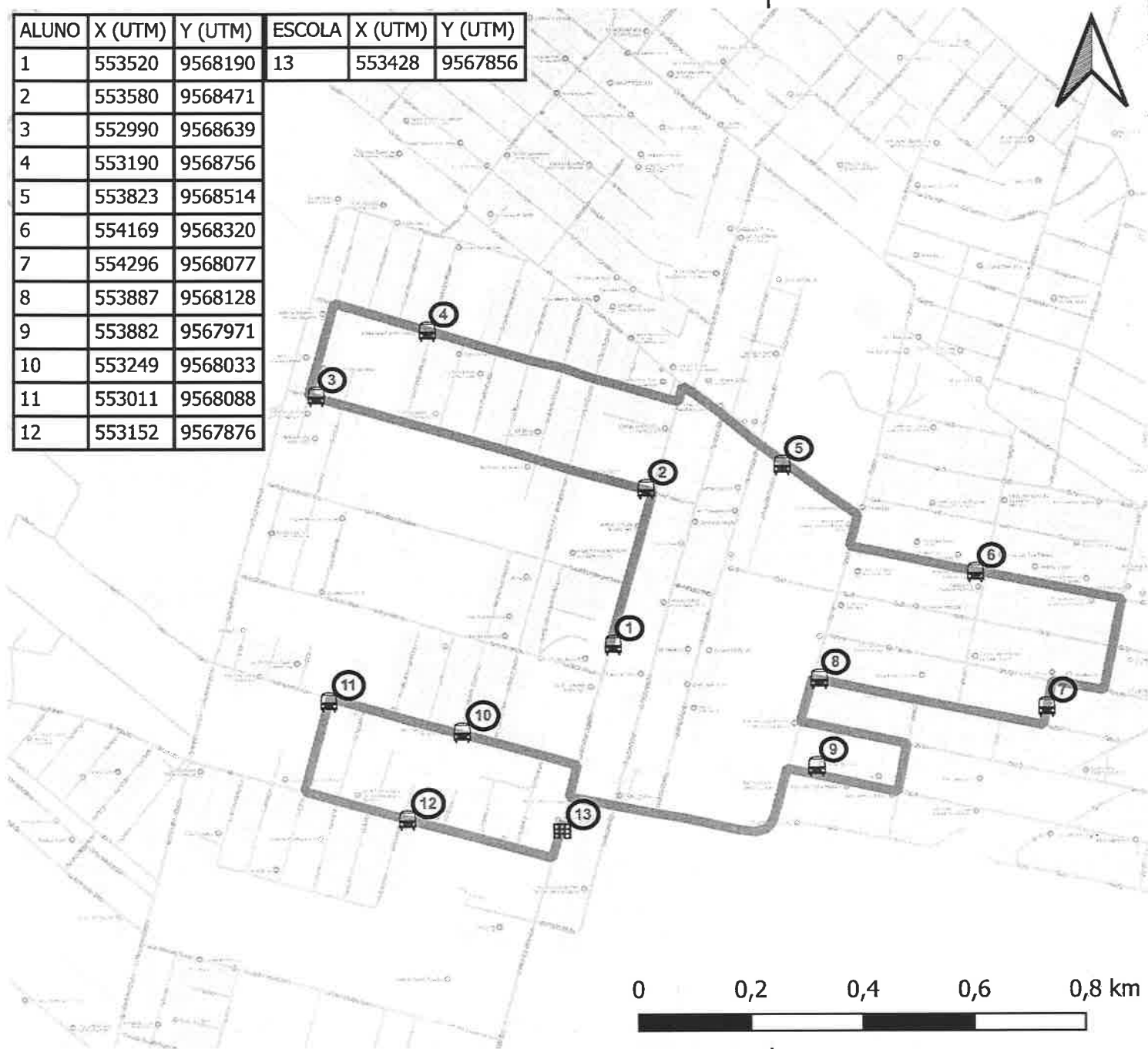


PREFEITURA MUNICIPAL DE
ITAITINGA

PERCORSO DA ROTA

553800E

ALUNO	X (UTM)	Y (UTM)	ESCOLA	X (UTM)	Y (UTM)
1	553520	9568190	13	553428	9567856
2	553580	9568471			
3	552990	9568639			
4	553190	9568756			
5	553823	9568514			
6	554169	9568320			
7	554296	9568077			
8	553887	9568128			
9	553882	9567971			
10	553249	9568033			
11	553011	9568088			
12	553152	9567876			



553800E

LOCALIZAÇÃO DO MUNICÍPIO



ELEMENTOS DO MAPA

- PARADA ALUNO
- PARADA ESCOLA
- ROTA

Nº DA ROTA: 18
TURNOS: MANHÃ/TARDE
EXTENSÃO DA ROTA IDA E VOLTA: 24 KM



232

PERCORSO DA ROTA

ALUNO	X (UTM)	Y (UTM)	ESCOLA	X (UTM)	Y (UTM)
1	550864	9561978	11	552074	9562693
2	551274	9562451	13	552772	9561707
3	550487	9563169	14	552823	9561885
4	549413	9564133			
5	551061	9564931			
6	550410	9565481			
7	550876	9565174			
8	551467	9565926			
9	550070	9564261			
10	551368	9563009			
12	552402	9562271			

553800E



LOCALIZAÇÃO DO MUNICÍPIO



9563700N

9563700N

ELEMENTOS DO MAPA

PARADA ALUNO

PARADA ESCOLA

ROTA

Nº DA ROTA: 19

TURNO: MANHÃ/TARDE

EXTENSÃO DA ROTA IDA E VOLTA: 60 KM



553800E



PREFEITURA MUNICIPAL DE
ITAITINGA

19

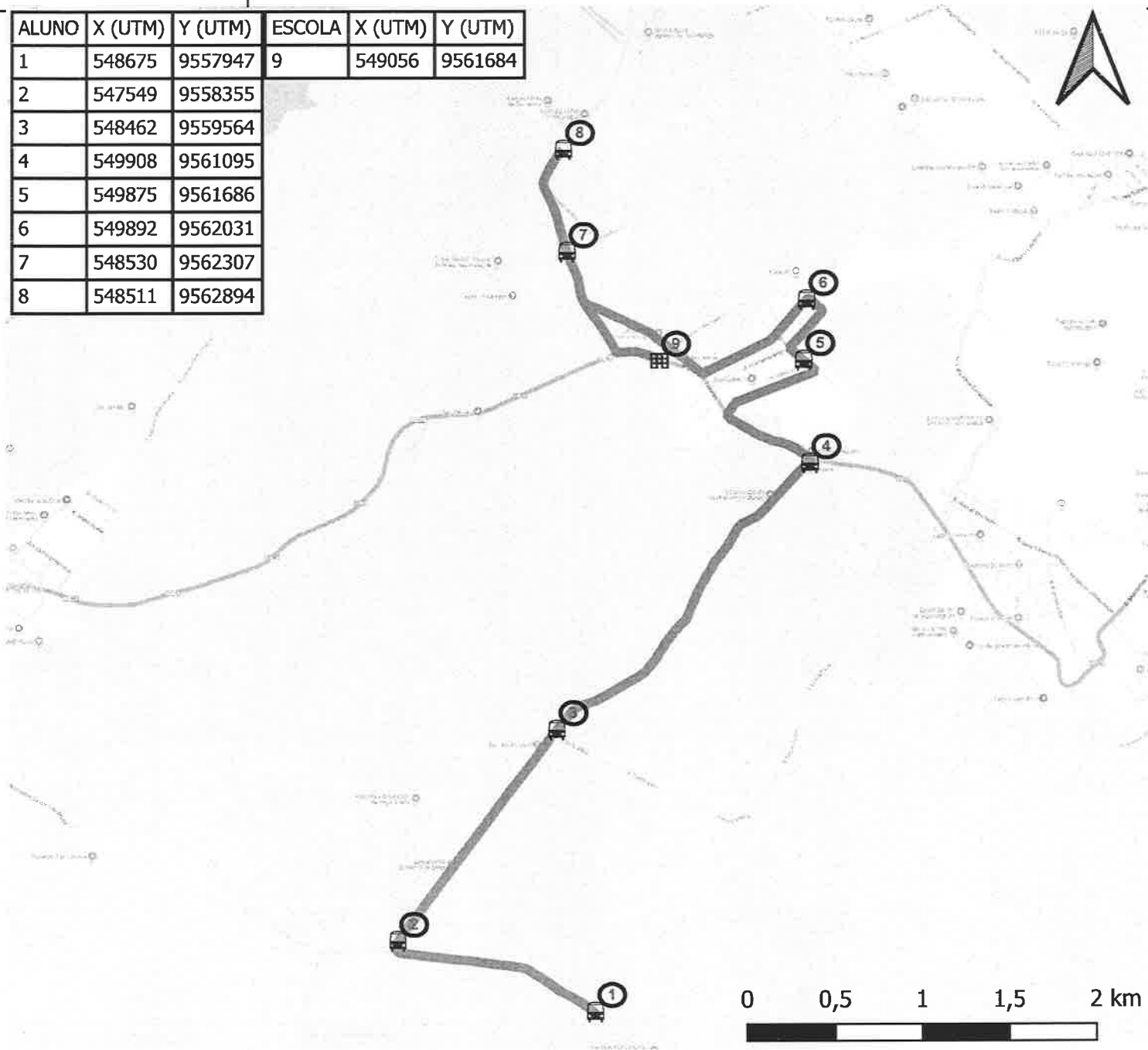
PERCORSO DA ROTA

9563700N

546700E

ALUNO	X (UTM)	Y (UTM)	ESCOLA	X (UTM)	Y (UTM)
1	548675	9557947	9	549056	9561684
2	547549	9558355			
3	548462	9559564			
4	549908	9561095			
5	549875	9561686			
6	549892	9562031			
7	548530	9562307			
8	548511	9562894			

9563700N



546700E

LOCALIZAÇÃO DO MUNICÍPIO



ELEMENTOS DO MAPA

- PARADA ALUNO
- PARADA ESCOLA
- ROTA

Nº DA ROTA: 20

TURNO: MANHÃ/TARDE

EXTENSÃO DA ROTA IDA E VOLTA:
40 KM

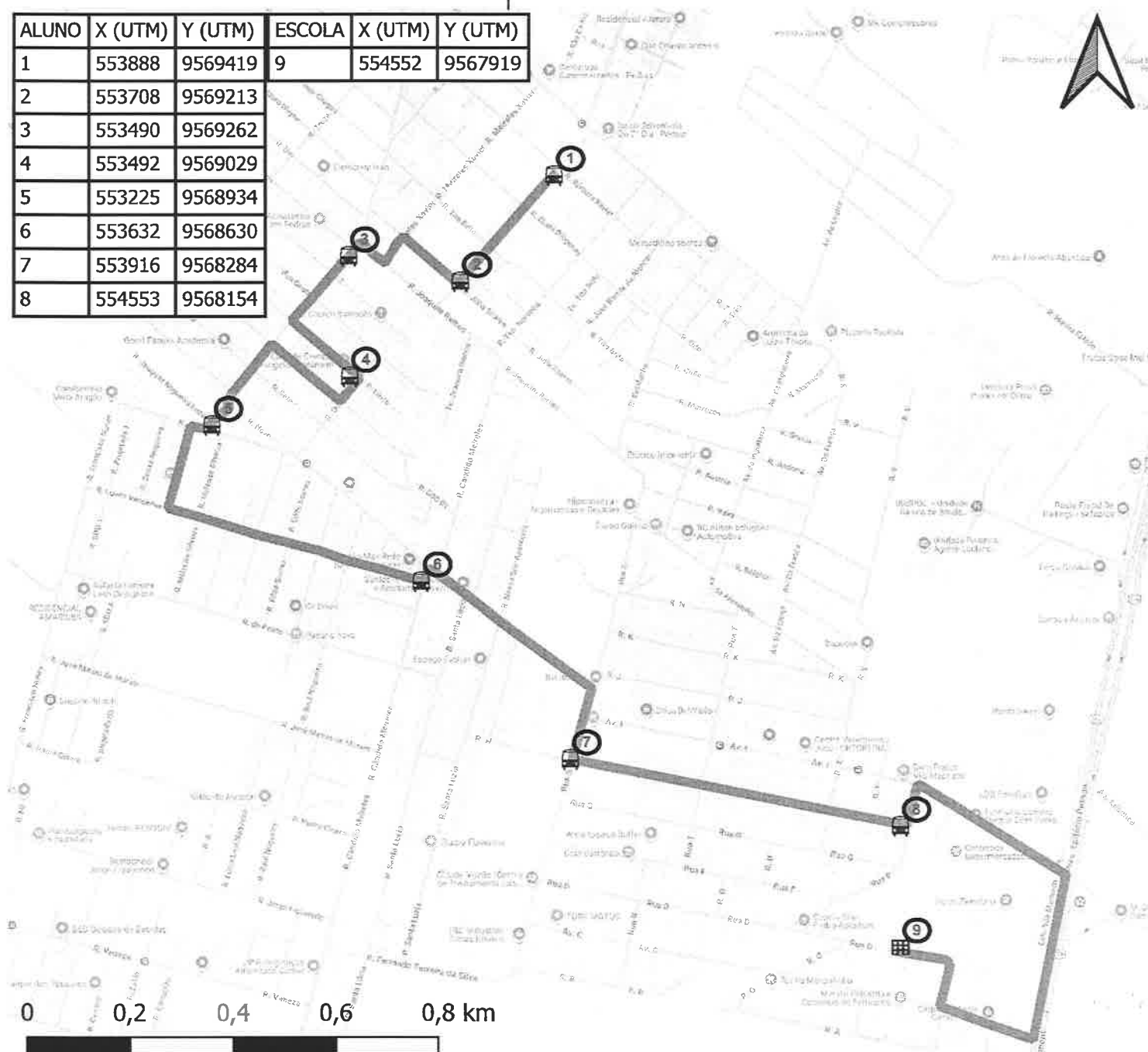


PREFEITURA MUNICIPAL DE
ITAITINGA

34
R

PERCORSO DA ROTA
553800E

ALUNO	X (UTM)	Y (UTM)	ESCOLA	X (UTM)	Y (UTM)
1	553888	9569419	9	554552	9567919
2	553708	9569213			
3	553490	9569262			
4	553492	9569029			
5	553225	9568934			
6	553632	9568630			
7	553916	9568284			
8	554553	9568154			



LOCALIZAÇÃO DO MUNICÍPIO



ELEMENTOS DO MAPA

PARADA ALUNO

PARADA ESCOLA

ROTA

Nº DA ROTA: 21

TURNO: MANHÃ/TARDE

**EXTENSÃO DA ROTA IDA E VOLTA:
18 KM**

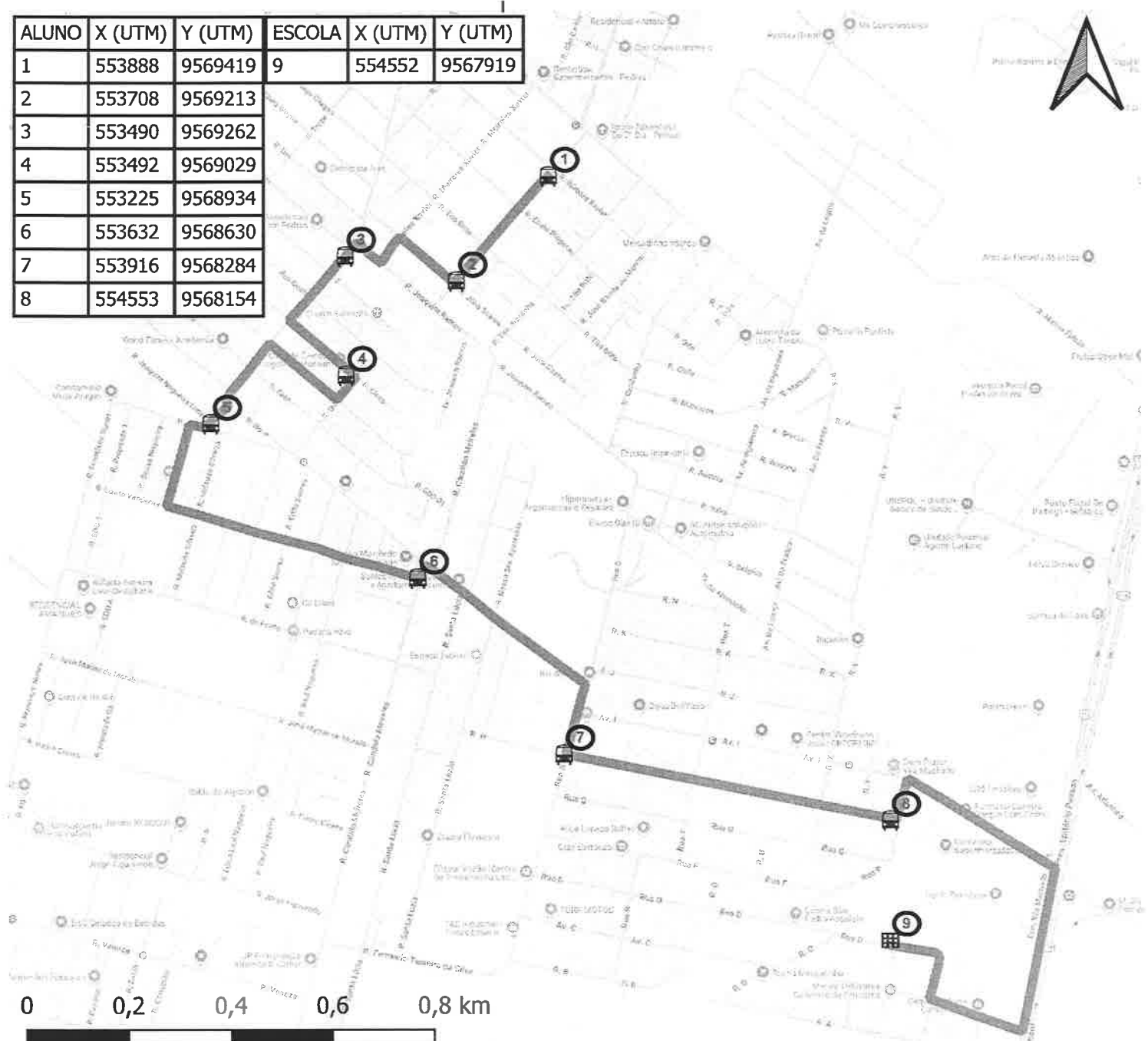


PREFEITURA MUNICIPAL DE
ITAITINGA

35

PERCORSO DA ROTA
553800E

ALUNO	X (UTM)	Y (UTM)	ESCOLA	X (UTM)	Y (UTM)
1	553888	9569419	9	554552	9567919
2	553708	9569213			
3	553490	9569262			
4	553492	9569029			
5	553225	9568934			
6	553632	9568630			
7	553916	9568284			
8	554553	9568154			



LOCALIZAÇÃO DO MUNICÍPIO




ELEMENTOS DO MAPA

- PARADA ALUNO
- PARADA ESCOLA
- ROTA

Nº DA ROTA: 22

TURNO: MANHÃ/TARDE

EXTENSÃO DA ROTA IDA E VOLTA: 18 KM



4
36

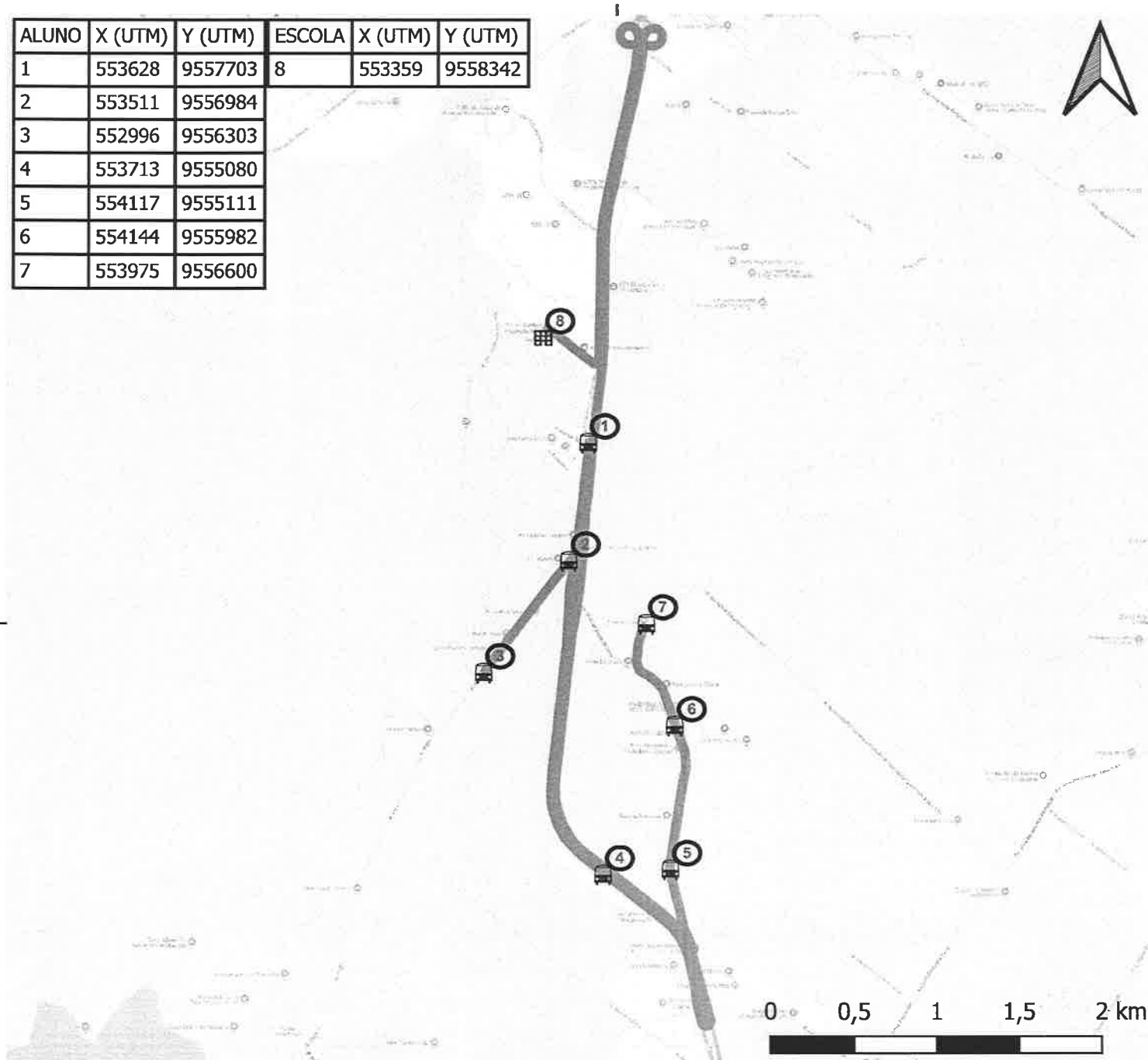
PERCORSO DA ROTA
553800E

ALUNO	X (UTM)	Y (UTM)	ESCOLA	X (UTM)	Y (UTM)
1	553628	9557703	8	553359	9558342
2	553511	9556984			
3	552996	9556303			
4	553713	9555080			
5	554117	9555111			
6	554144	9555982			
7	553975	9556600			

9556600N

9556600N

553800E



LOCALIZAÇÃO DO MUNICÍPIO



ELEMENTOS DO MAPA

- PARADA ALUNO
- PARADA ESCOLA
- ROTA

Nº DA ROTA: 23

TURNO: MANHÃ/TARDE

**EXTENSÃO DA ROTA IDA E VOLTA:
76 KM**

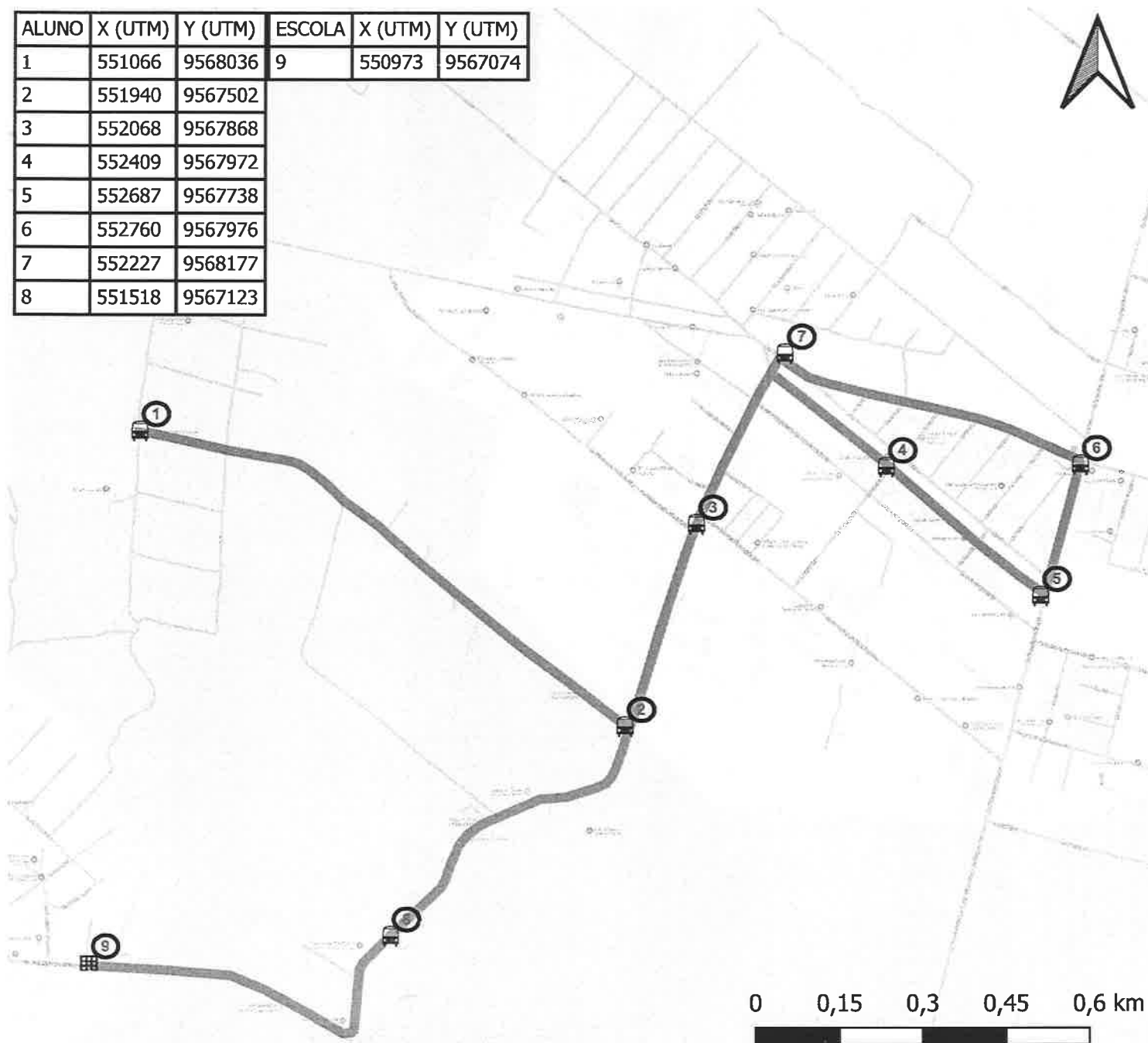


PREFEITURA MUNICIPAL DE
ITAITINGA

37

PERCORSO DA ROTA




ALUNO	X (UTM)	Y (UTM)	ESCOLA	X (UTM)	Y (UTM)
1	551066	9568036	9	550973	9567074
2	551940	9567502			
3	552068	9567868			
4	552409	9567972			
5	552687	9567738			
6	552760	9567976			
7	552227	9568177			
8	551518	9567123			



LOCALIZAÇÃO DO MUNICÍPIO



ELEMENTOS DO MAPA

-  PARADA ALUNO
-  PARADA ESCOLA
-  ROTA

Nº DA ROTA: 24

TURNO: MANHÃ/TARDE

**EXTENSÃO DA ROTA IDA E VOLTA:
20 KM**



PREFEITURA MUNICIPAL DE
ITAITINGA

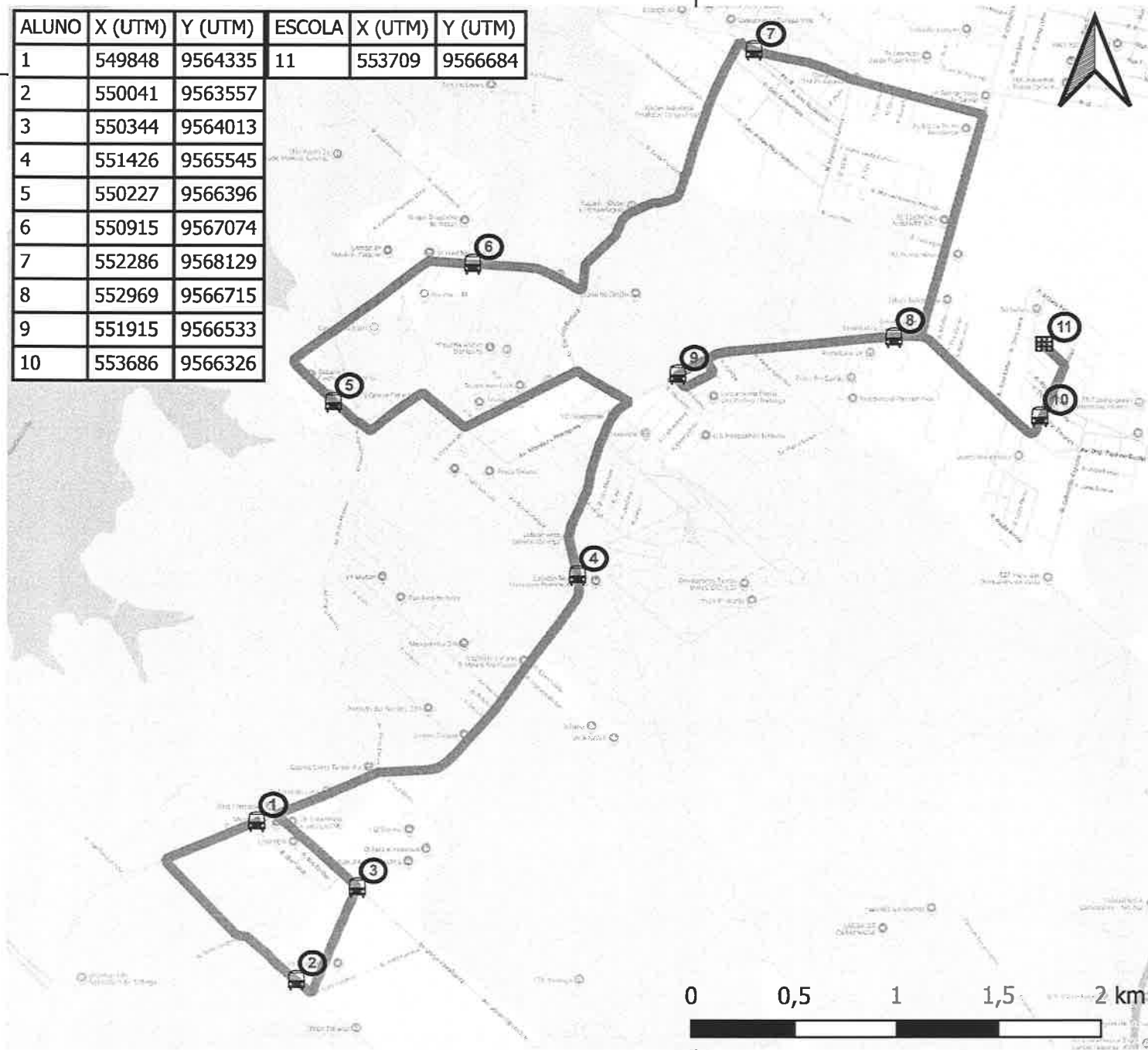
28

PERCORSO DA ROTA
552000E

ALUNO	X (UTM)	Y (UTM)	ESCOLA	X (UTM)	Y (UTM)
1	549848	9564335	11	553709	9566684
2	550041	9563557			
3	550344	9564013			
4	551426	9565545			
5	550227	9566396			
6	550915	9567074			
7	552286	9568129			
8	552969	9566715			
9	551915	9566533			
10	553686	9566326			

9568000N

9568000N



552000E

LOCALIZAÇÃO DO MUNICÍPIO



ELEMENTOS DO MAPA

- PARADA ALUNO
- PARADA ESCOLA
- ROTA

Nº DA ROTA: 25

TURNO: MANHÃ/TARDE

**EXTENSÃO DA ROTA IDA E VOLTA:
68 KM**

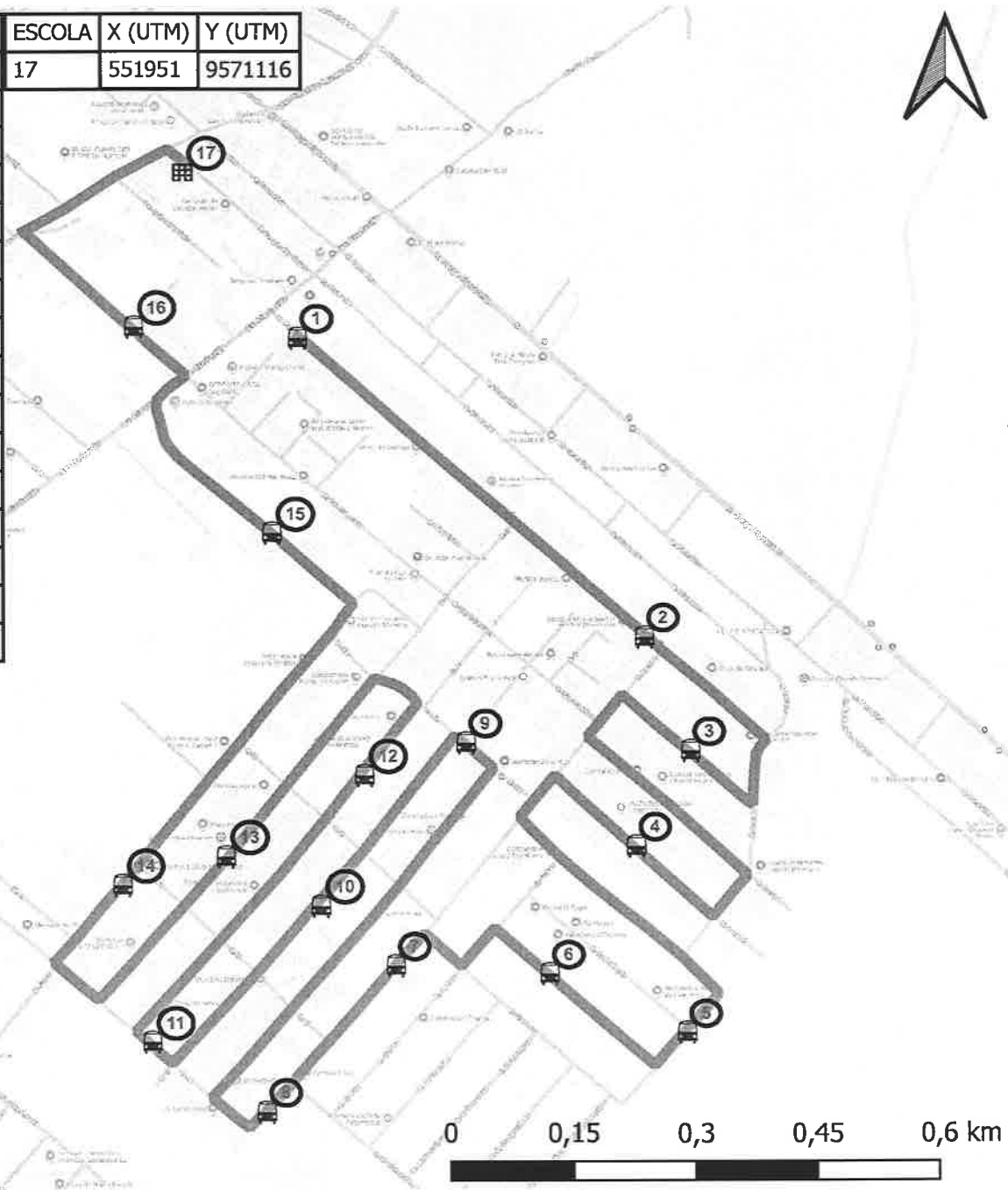


PREFEITURA MUNICIPAL DE
ITAITINGA

Handwritten signature or initials.

PERCORSO DA ROTA

ALUNO	X (UTM)	Y (UTM)	ESCOLA	X (UTM)	Y (UTM)
1	552092	9570911	17	551951	9571116
2	552516	9570540			
3	552572	9570399			
4	552505	9570281			
5	552566	9570051			
6	552398	9570124			
7	552210	9570134			
8	552051	9569953			
9	552297	9570409			
10	552118	9570208			
11	551911	9570040			
12	552172	9570369			
13	552002	9570269			
14	551874	9570234			
15	552060	9570670			
16	551890	9570925			



9570800N

9570800N

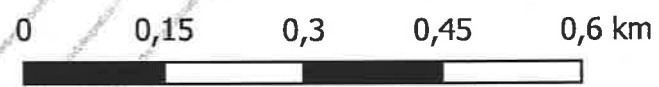
LOCALIZAÇÃO DO MUNICÍPIO



ELEMENTOS DO MAPA

- PARADA ALUNO
- PARADA ESCOLA
- ROTA

Nº DA ROTA: 26
TURNO: MANHÃ/TARDE
EXTENSÃO DA ROTA IDA E VOLTA: 28 KM

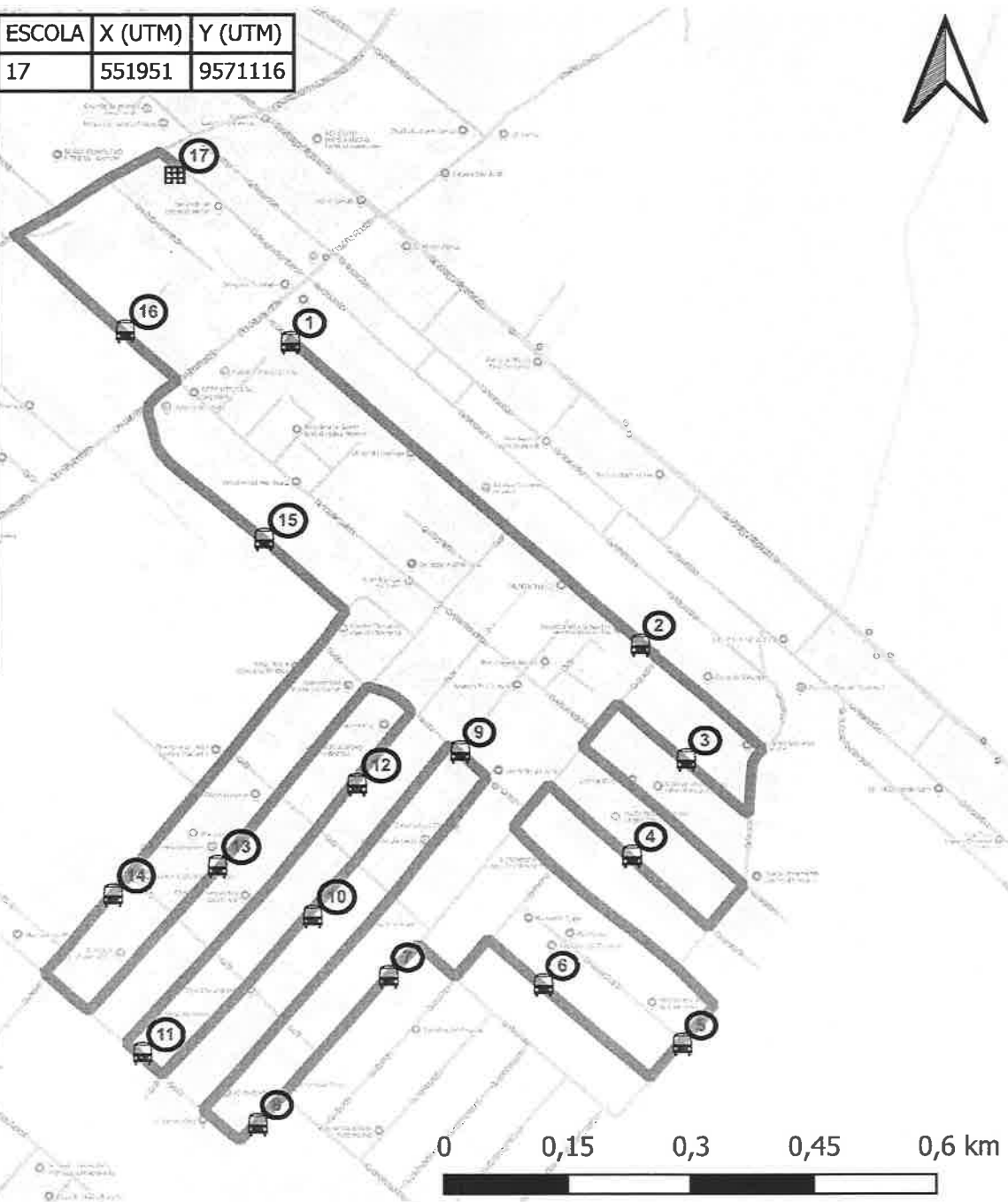


PREFEITURA MUNICIPAL DE
ITAITINGA

39

PERCORSO DA ROTA

ALUNO	X (UTM)	Y (UTM)	ESCOLA	X (UTM)	Y (UTM)
1	552092	9570911	17	551951	9571116
2	552516	9570540			
3	552572	9570399			
4	552505	9570281			
5	552566	9570051			
6	552398	9570124			
7	552210	9570134			
8	552051	9569953			
9	552297	9570409			
10	552118	9570208			
11	551911	9570040			
12	552172	9570369			
13	552002	9570269			
14	551874	9570234			
15	552060	9570670			
16	551890	9570925			



9570800N

9570800N

LOCALIZAÇÃO DO MUNICÍPIO



ELEMENTOS DO MAPA

- PARADA ALUNO
- PARADA ESCOLA
- ROTA

Nº DA ROTA: 27

TURNO: MANHÃ/TARDE

EXTENSÃO DA ROTA IDA E VOLTA: 28 KM

0 0,15 0,3 0,45 0,6 km

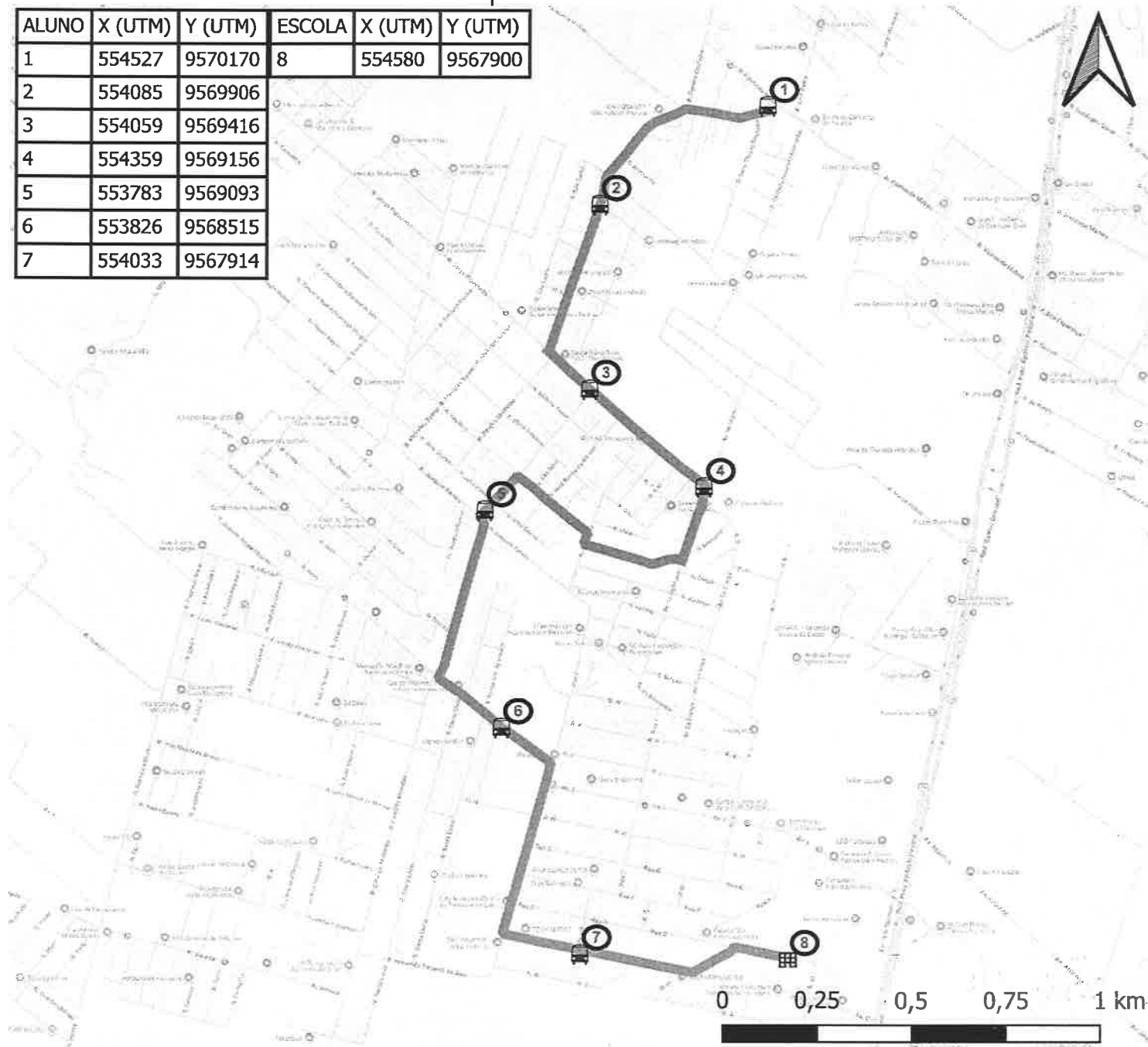


PREFEITURA MUNICIPAL DE
ITAITINGA

4 ch

PERCORSO DA ROTA
553800E

ALUNO	X (UTM)	Y (UTM)	ESCOLA	X (UTM)	Y (UTM)
1	554527	9570170	8	554580	9567900
2	554085	9569906			
3	554059	9569416			
4	554359	9569156			
5	553783	9569093			
6	553826	9568515			
7	554033	9567914			






553800E

LOCALIZAÇÃO DO MUNICÍPIO



ELEMENTOS DO MAPA

-  PARADA ALUNO
-  PARADA ESCOLA
-  ROTA

Nº DA ROTA: 28

TURNO: MANHÃ

**EXTENSÃO DA ROTA IDA E VOLTA:
12 KM**

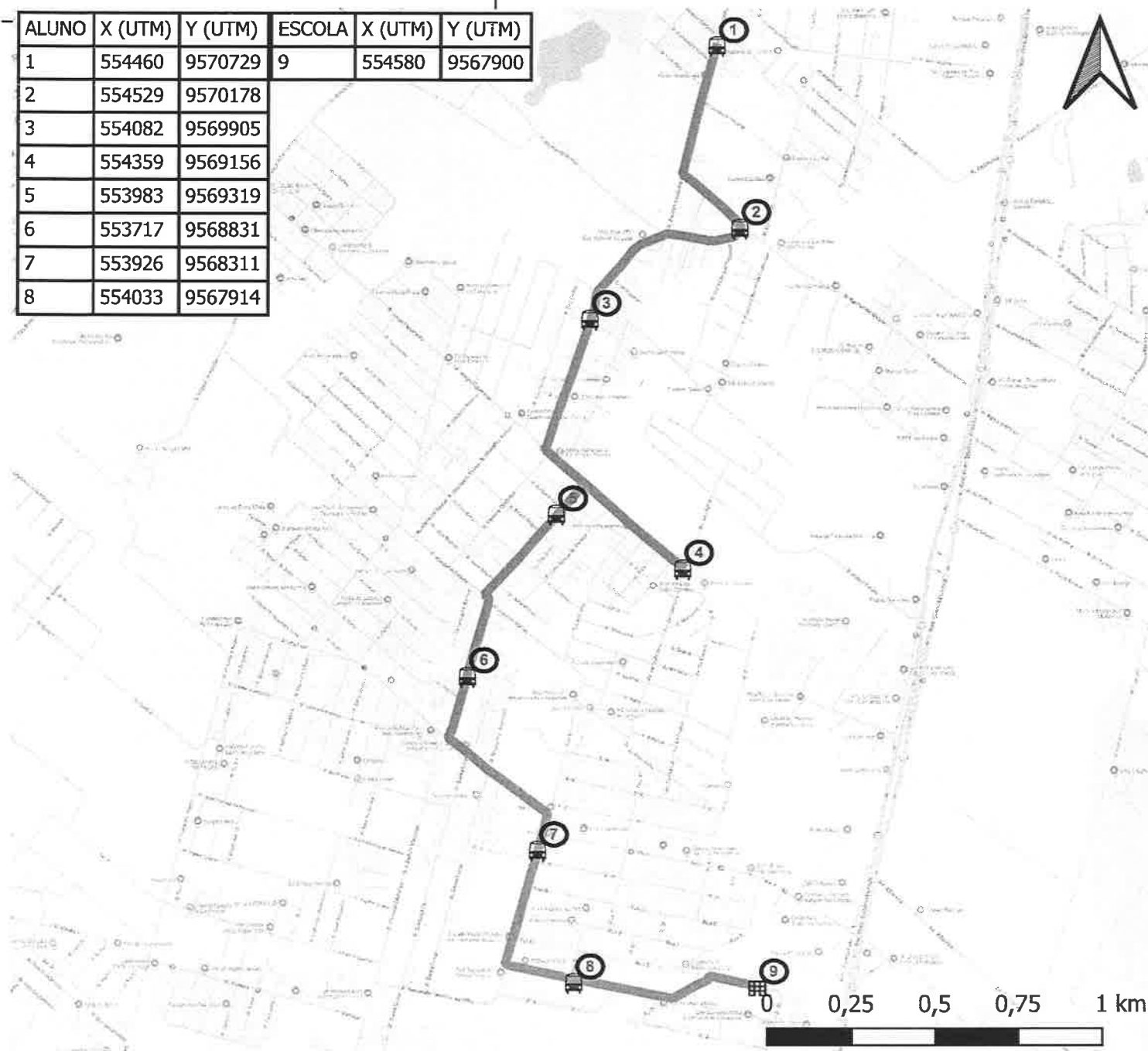


PREFEITURA MUNICIPAL DE
ITAITINGA

Handwritten initials or signature.

PERCORSO DA ROTA
553800E




ALUNO	X (UTM)	Y (UTM)	ESCOLA	X (UTM)	Y (UTM)
1	554460	9570729	9	554580	9567900
2	554529	9570178			
3	554082	9569905			
4	554359	9569156			
5	553983	9569319			
6	553717	9568831			
7	553926	9568311			
8	554033	9567914			



LOCALIZAÇÃO DO MUNICÍPIO



ELEMENTOS DO MAPA

-  PARADA ALUNO
-  PARADA ESCOLA
-  ROTA

Nº DA ROTA: 29

TURNO: TARDE

**EXTENSÃO DA ROTA IDA E VOLTA:
13 KM**



PREFEITURA MUNICIPAL DE
ITAITINGA

24

9570800N

9570800N

553800E

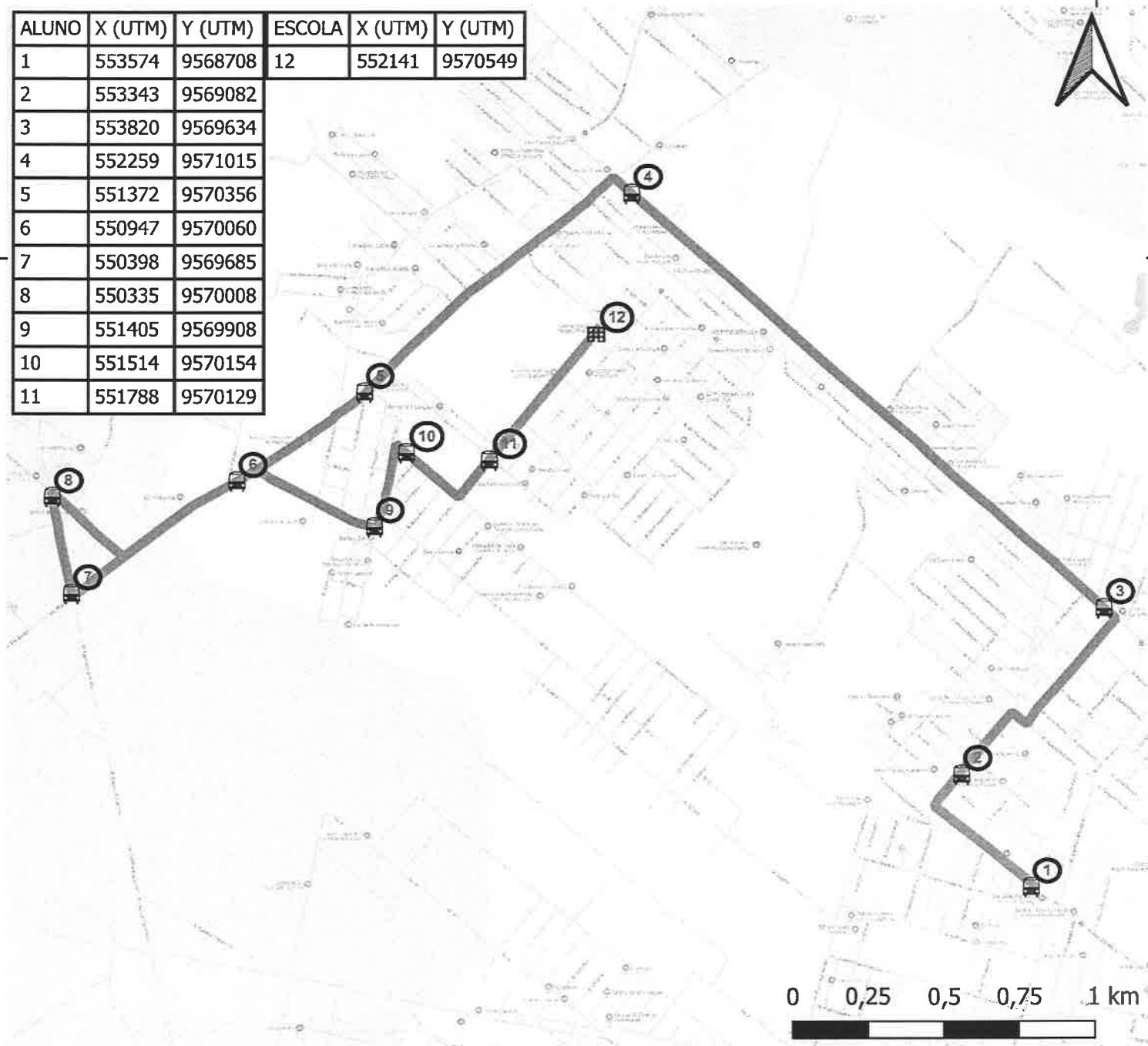
PERCORSO DA ROTA

553800E


ALUNO	X (UTM)	Y (UTM)	ESCOLA	X (UTM)	Y (UTM)
1	553574	9568708	12	552141	9570549
2	553343	9569082			
3	553820	9569634			
4	552259	9571015			
5	551372	9570356			
6	550947	9570060			
7	550398	9569685			
8	550335	9570008			
9	551405	9569908			
10	551514	9570154			
11	551788	9570129			

9570800N

9570800N



553800E



LOCALIZAÇÃO DO MUNICÍPIO



ELEMENTOS DO MAPA

- PARADA ALUNO
- PARADA ESCOLA
- ROTA

Nº DA ROTA: 30

TURNO: MANHÃ/TARDE

EXTENSÃO DA ROTA IDA E VOLTA: 40 KM

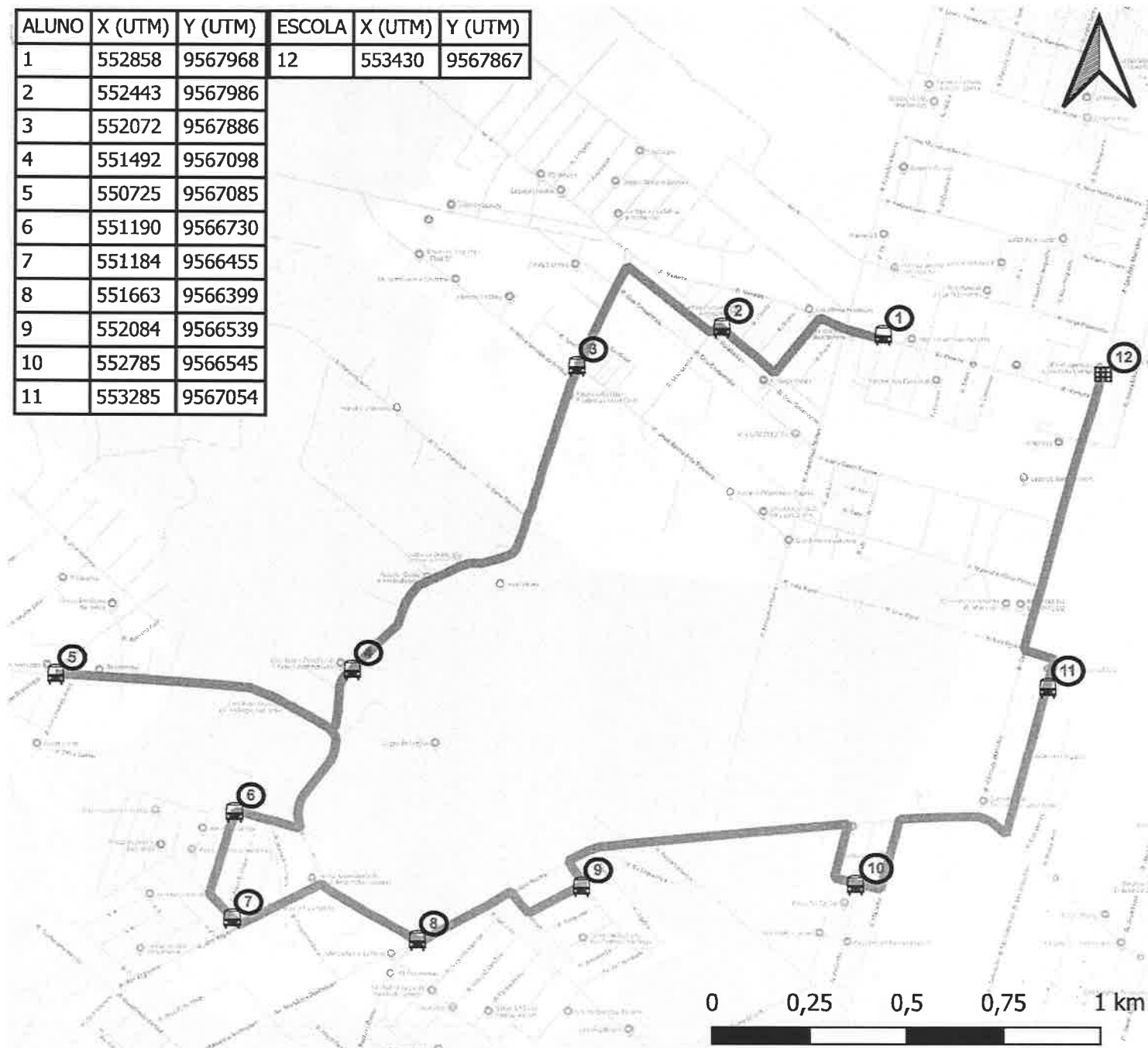


PREFEITURA MUNICIPAL DE
ITAITINGA

4/13

PERCORSO DA ROTA




ALUNO	X (UTM)	Y (UTM)	ESCOLA	X (UTM)	Y (UTM)
1	552858	9567968	12	553430	9567867
2	552443	9567986			
3	552072	9567886			
4	551492	9567098			
5	550725	9567085			
6	551190	9566730			
7	551184	9566455			
8	551663	9566399			
9	552084	9566539			
10	552785	9566545			
11	553285	9567054			



LOCALIZAÇÃO DO MUNICÍPIO



ELEMENTOS DO MAPA

-  PARADA ALUNO
-  PARADA ESCOLA
-  ROTA

Nº DA ROTA: 31

TURNO: MANHÃ/TARDE

**EXTENSÃO DA ROTA IDA E VOLTA:
36 KM**




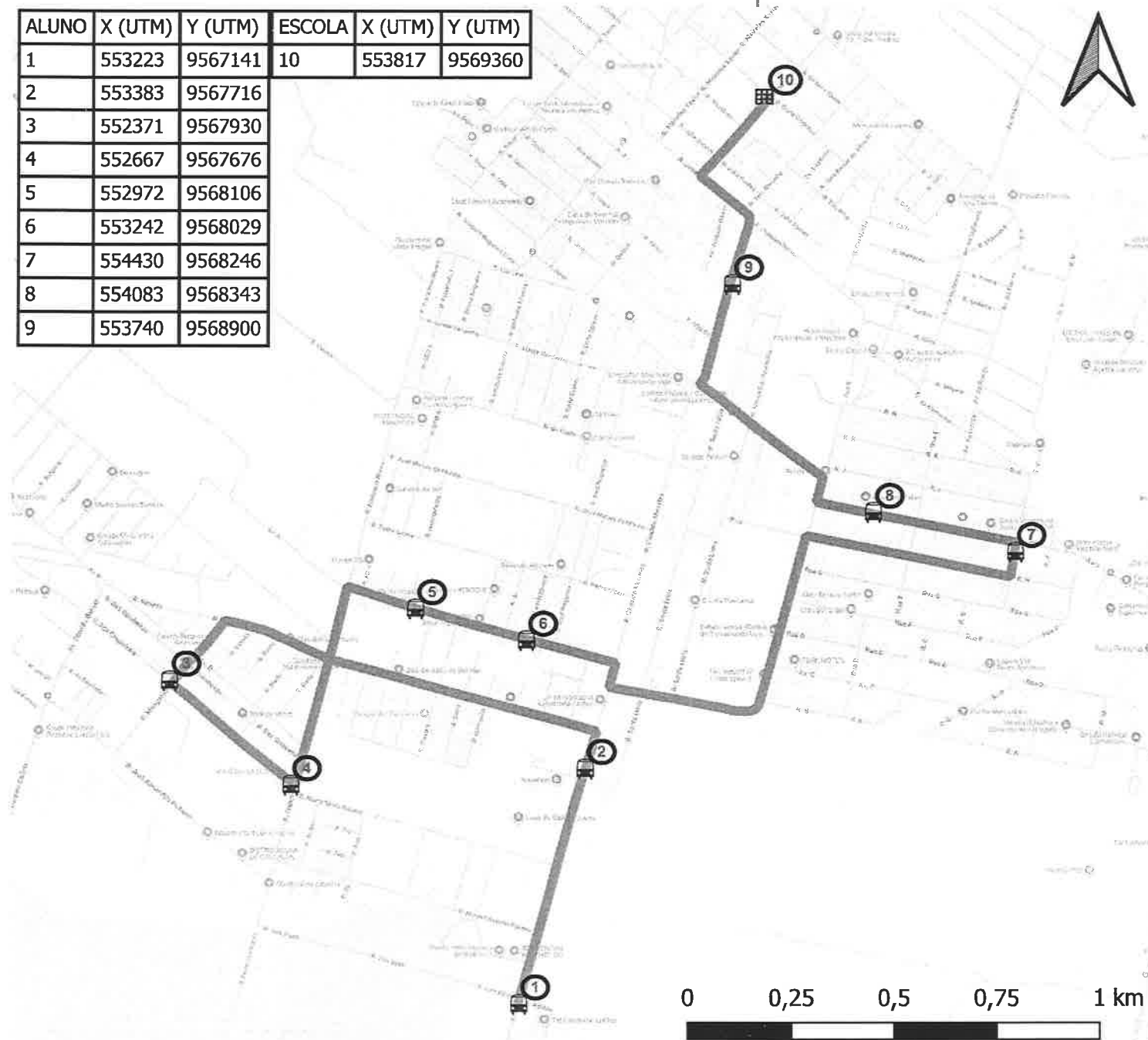
PREFEITURA MUNICIPAL DE
ITAITINGA

Handwritten initials/signature

PERCORSO DA ROTA

553800E

ALUNO	X (UTM)	Y (UTM)	ESCOLA	X (UTM)	Y (UTM)
1	553223	9567141	10	553817	9569360
2	553383	9567716			
3	552371	9567930			
4	552667	9567676			
5	552972	9568106			
6	553242	9568029			
7	554430	9568246			
8	554083	9568343			
9	553740	9568900			



553800E

LOCALIZAÇÃO DO MUNICÍPIO



ELEMENTOS DO MAPA

- PARADA ALUNO
- PARADA ESCOLA
- ROTA

Nº DA ROTA: 32

TURNO: MANHÃ/TARDE

**EXTENSÃO DA ROTA IDA E VOLTA:
28 KM**



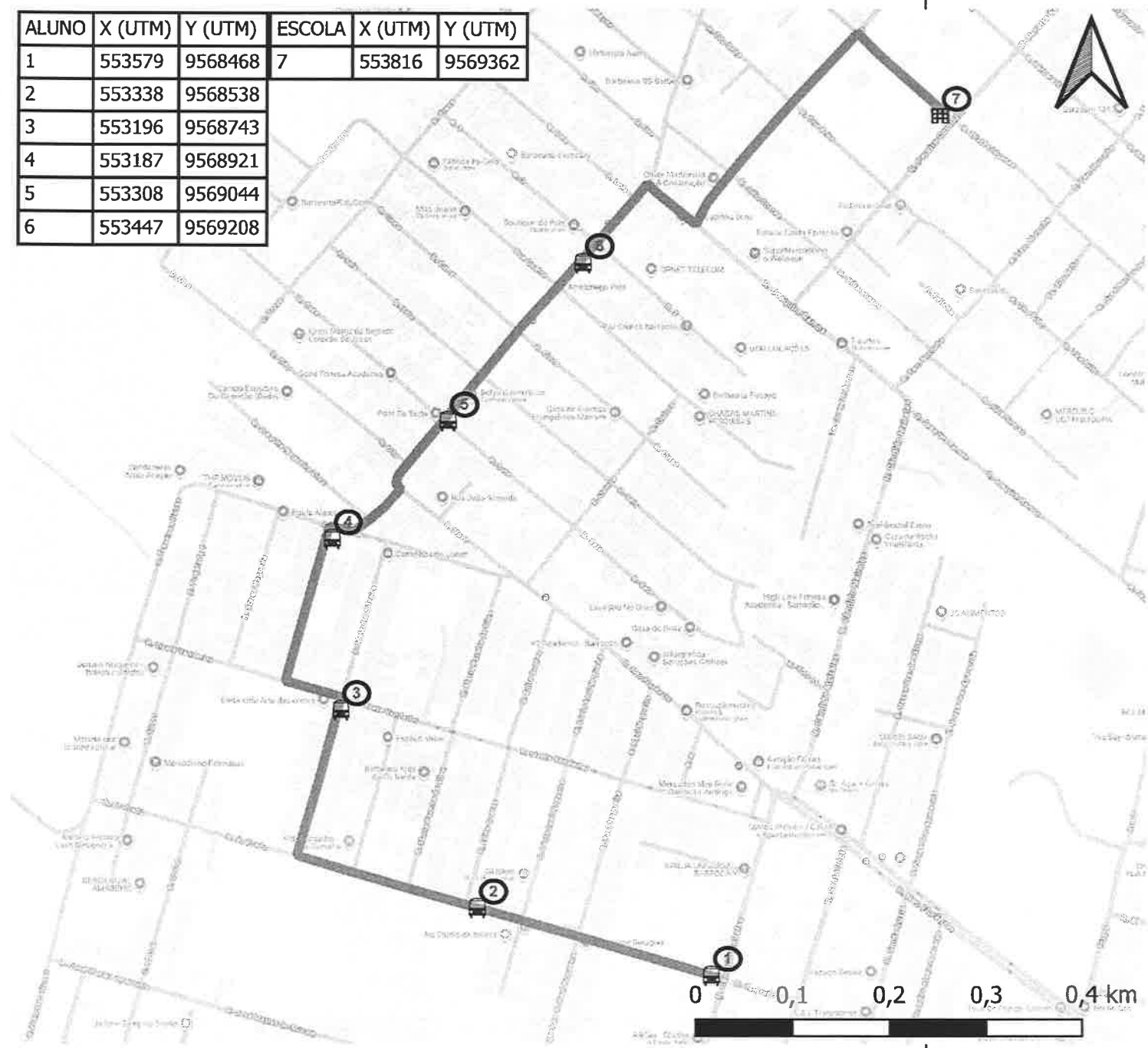
PREFEITURA MUNICIPAL DE
ITAITINGA

5h

PERCORSO DA ROTA

553800E

ALUNO	X (UTM)	Y (UTM)	ESCOLA	X (UTM)	Y (UTM)
1	553579	9568468	7	553816	9569362
2	553338	9568538			
3	553196	9568743			
4	553187	9568921			
5	553308	9569044			
6	553447	9569208			



LOCALIZAÇÃO DO MUNICÍPIO



ELEMENTOS DO MAPA

- PARADA ALUNO
- PARADA ESCOLA
- ROTA

Nº DA ROTA: 33

TURNO: MANHÃ/TARDE

EXTENSÃO DA ROTA IDA E VOLTA: 8 KM



PREFEITURA MUNICIPAL DE
ITAITINGA

Handwritten signature or initials.

553800E

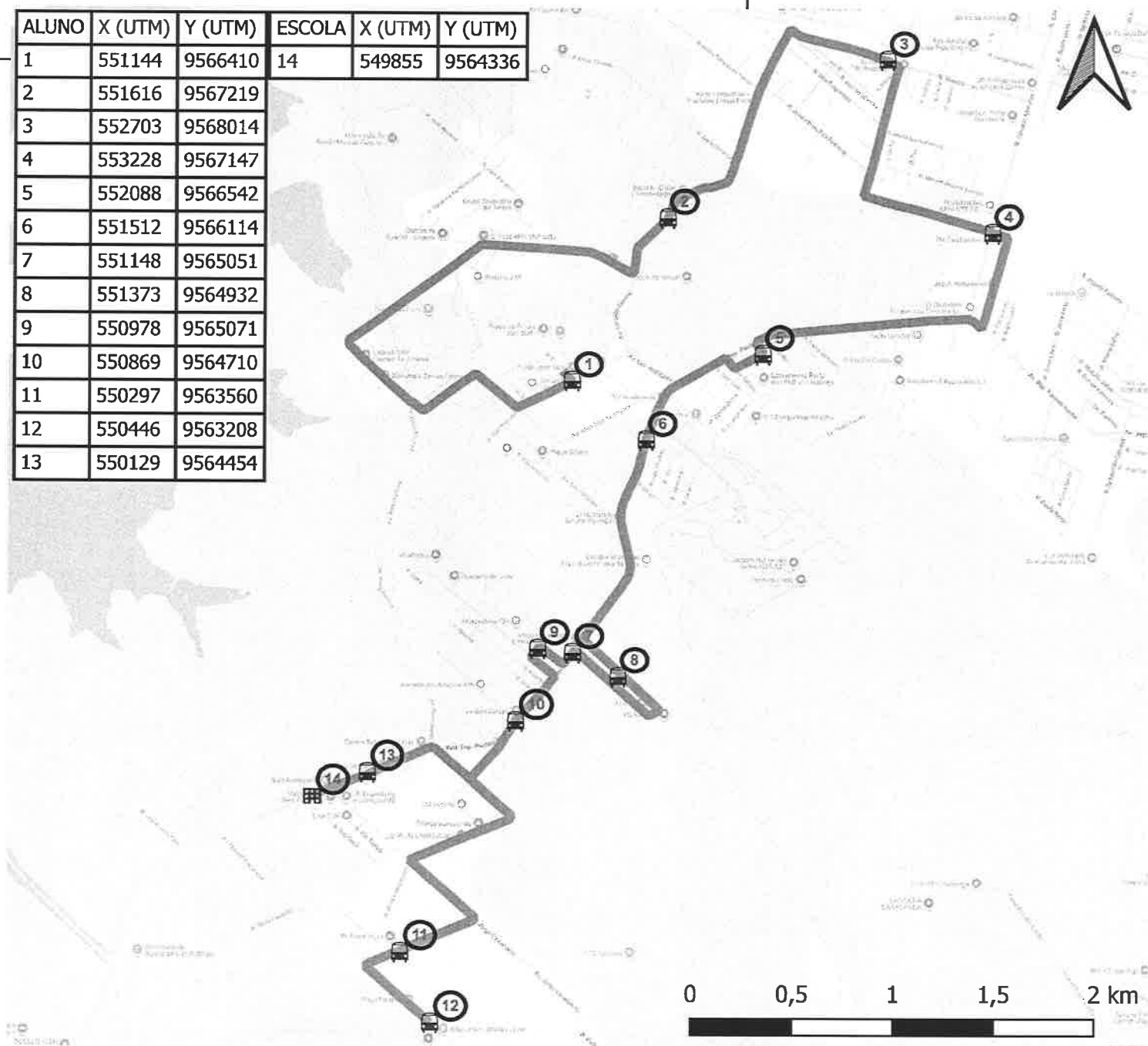
PERCORSO DA ROTA

552000E

9568000N

ALUNO	X (UTM)	Y (UTM)	ESCOLA	X (UTM)	Y (UTM)
1	551144	9566410	14	549855	9564336
2	551616	9567219			
3	552703	9568014			
4	553228	9567147			
5	552088	9566542			
6	551512	9566114			
7	551148	9565051			
8	551373	9564932			
9	550978	9565071			
10	550869	9564710			
11	550297	9563560			
12	550446	9563208			
13	550129	9564454			

9568000N



552000E

LOCALIZAÇÃO DO MUNICÍPIO



ELEMENTOS DO MAPA

- PARADA ALUNO
- PARADA ESCOLA
- ROTA

Nº DA ROTA: 34

TURNO: MANHÃ/TARDE

EXTENSÃO DA ROTA IDA E VOLTA: 72 KM

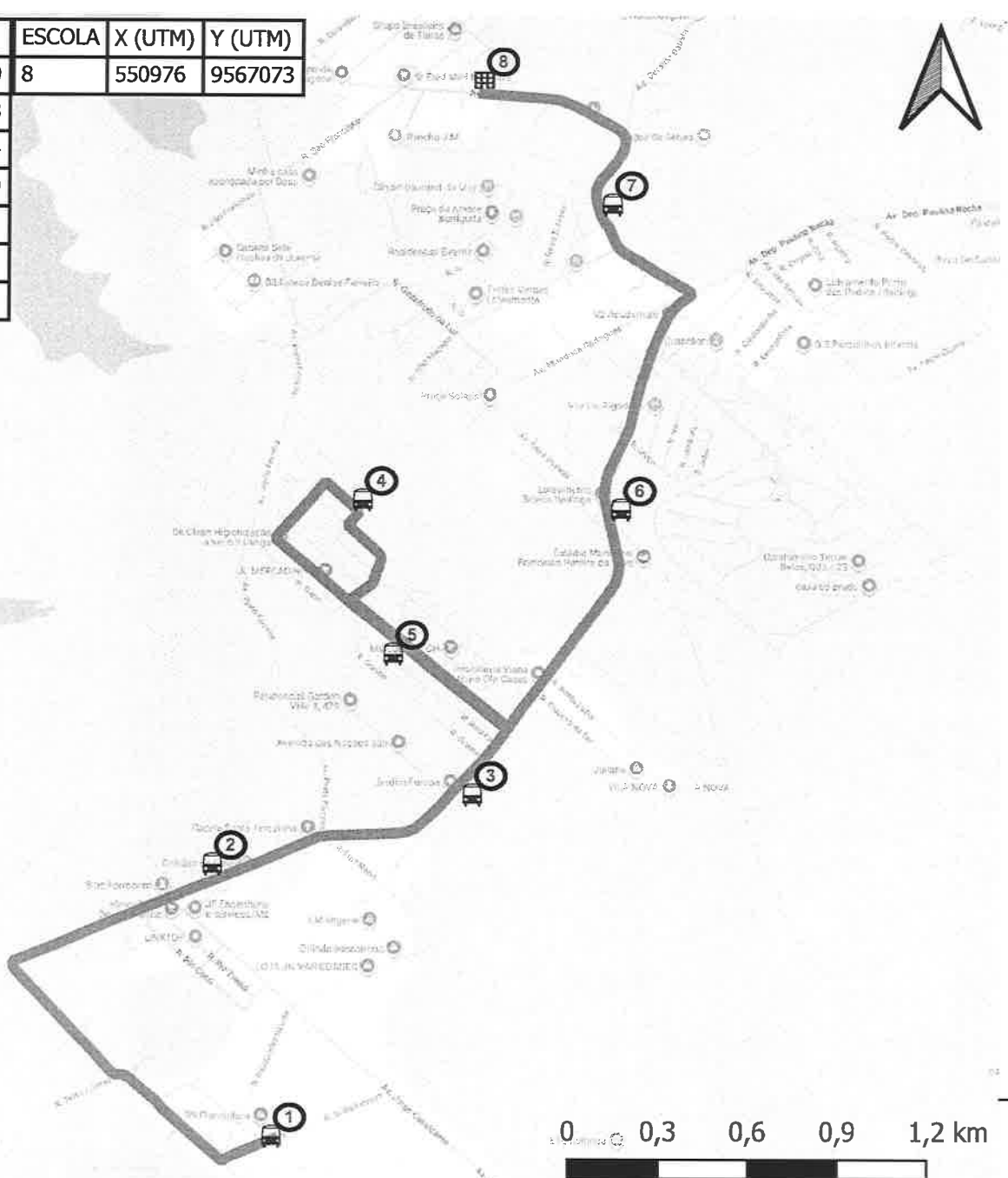


PREFEITURA MUNICIPAL DE
ITAITINGA

Handwritten signature/initials

PERCORSO DA ROTA

ALUNO	X (UTM)	Y (UTM)	ESCOLA	X (UTM)	Y (UTM)
1	550291	9563559	8	550976	9567073
2	550106	9564433			
3	550905	9564744			
4	550543	9565669			
5	550711	9565221			
6	551397	9565671			
7	551363	9566695			



LOCALIZAÇÃO DO MUNICÍPIO



ELEMENTOS DO MAPA

- PARADA ALUNO
- PARADA ESCOLA
- ROTA

Nº DA ROTA: 35

TURNO: MANHÃ/TARDE

**EXTENSÃO DA ROTA IDA E VOLTA:
32 KM**



9563700N

9563700N

