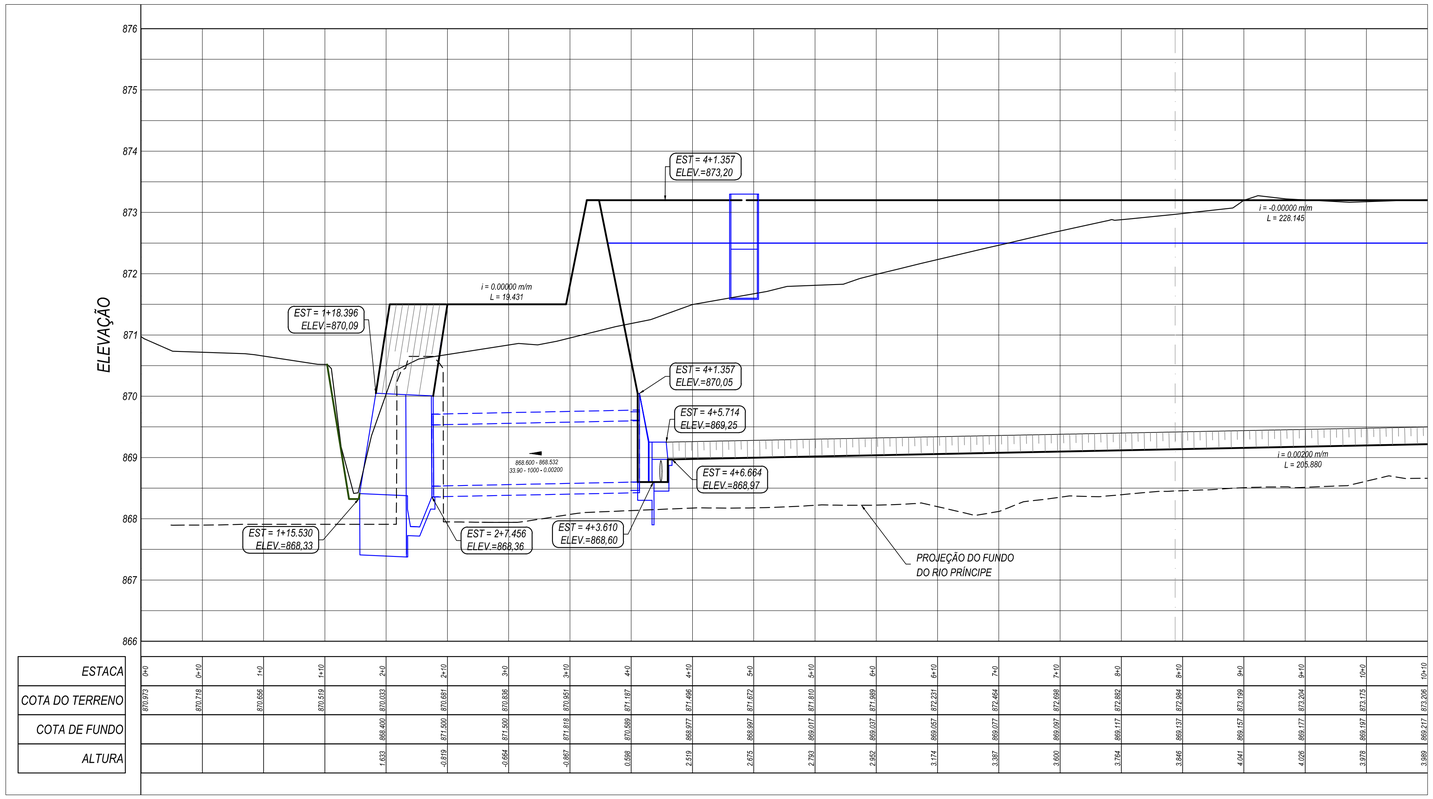

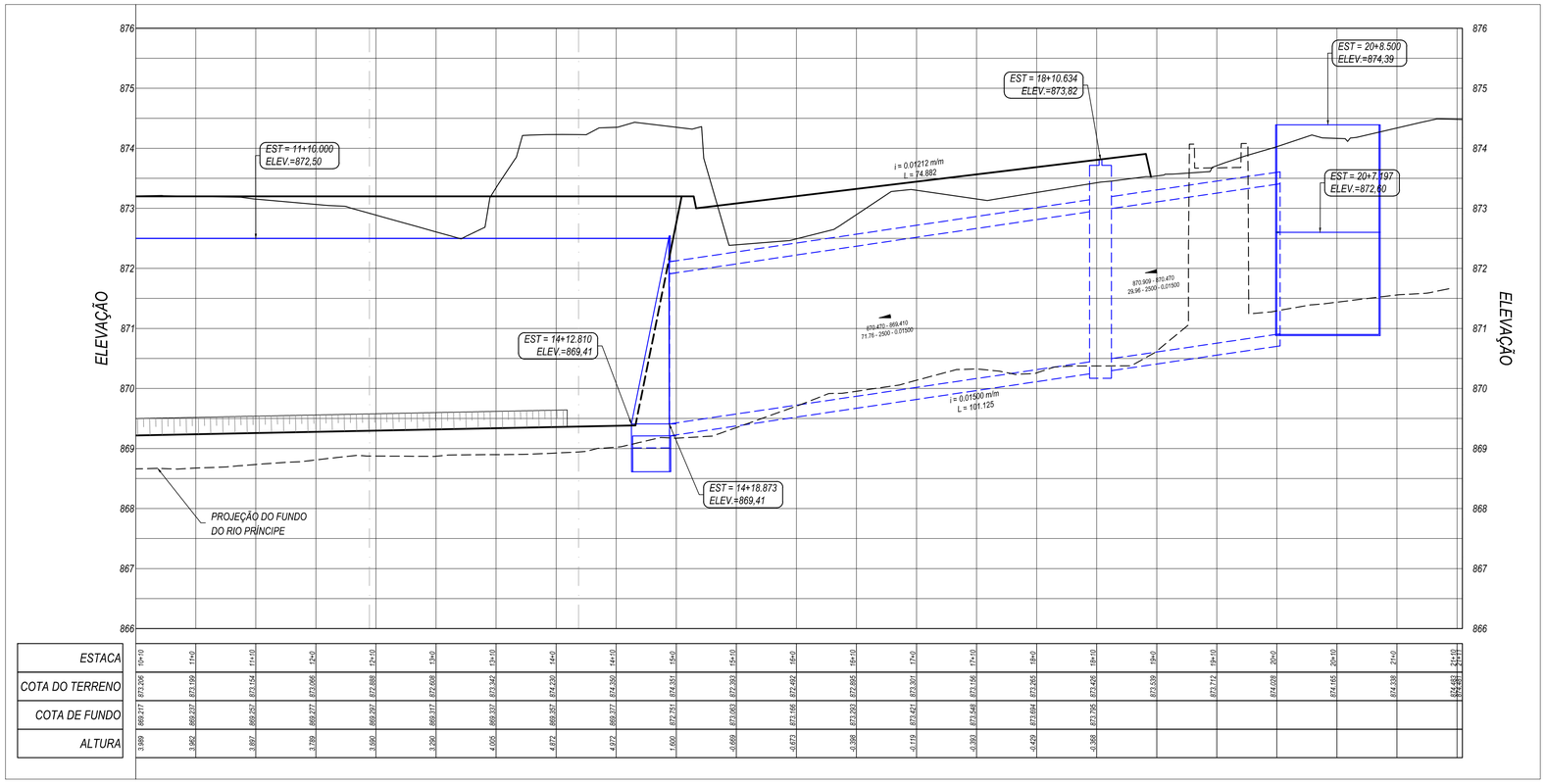

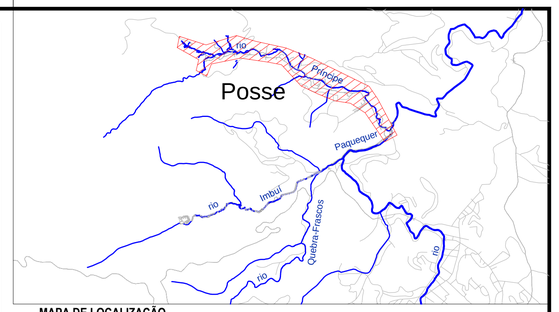

MAPA DE LOCALIZAÇÃO
S/ESCALA

LEGENDA TOPOGRÁFICA:

- BORDO
- MURO
- CERCA
- 2.15 PONTO COTADO (LEVANTAMENTO SET/2016)
- 2.75 PONTO COTADO
- XXX-XX SONDAGENS À PERCUSSÃO EXECUTADAS
- EDIFICAÇÕES
- RIO / CÓRREGO
- MARCO DE REFERÊNCIA
- ESTAÇÃO DE APOIO

LEGENDA:

- EIXO DO RIO PRÍNCIPE
- EIXO AUXÍLIAR
- NÍVEL D'ÁGUA OPERACIONAL (872,50m)
- TERRENO NATURAL
- SEÇÃO ACABADA DE TERRAPLENAGEM
- GALERIA DE LIGAÇÃO/ESTRUTURA PROJETADA
- CALHA ATUAL
- CALHA DE PROJETO
- GRAMA
- ENROCAMENTO / PEDRA ARRUMADA
- COLCHÃO RENO
- -0.00 0.00 PIQUETE COM CORTE / ATERRO

DOCUMENTOS DE REFERÊNCIA:

-
-
-

ARTICULAÇÃO DAS FOLHAS

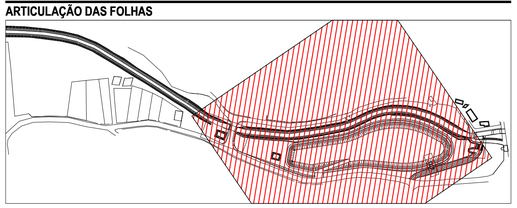

NOTAS:

1- DATA DO LEVANTAMENTO: SETEMBRO/2016
2- UNIDADES PLANIALTIMÉTRICAS EM METROS
3- COORDENADAS NO SISTEMA DE REFERÊNCIA SAD69 FUSO 23S

Rev.	Tipo	Data	Revisado Por	Resp. Técnico	Descrição
1	A	14 / 03 / 17	-	-	REVISÃO GERAL
0	A	27 / 08 / 16	-	-	EMISSÃO INICIAL

TIPOS DE EMISSÃO				
A - Preliminar	C - Para Conhecimento	E - Para Construção	E - Conf. Construído	
B - Para Liberação	D - Para Cotação	F - Conf. Comprado	H - Cancelado	

Cliente

GOVERNO DO Rio de Janeiro — Secretaria do Ambiente — inea instituto estadual do ambiente — Projeto Rios da Serra TRABALHO SOCIAL

*Elaboração do **Projeto Executivo** para as Obras de Controle de Inundação e Recuperação Ambiental dos Rios Príncipe, Imbuí / Paquequer em **Teresópolis** - RJ*

RIO PRÍNCIPE

PROJETO DE MACRODRENAGEM
RESERVATÓRIO LATERAL
PROJETO DE TERRAPLENAGEM
PERFIL

Projetista: COHIDRO consultoria estudos projetos	Responsável técnico: Wellington Coimbra Lou, CREA- RJ 22414-D	Projetista: -	Revisão: 1	N° Projeto: 0513
		Desenhista: -	Data: 14 / 03 / 17	
Verificado	Aprovado	Coordenador	ESCALA: 1:250	Folha: 01/01
N° Desenho: DE-0513-0406-1215-004-REV. 1	N° inea: DRM BH00-PTR TPR CHD C 039 DE			