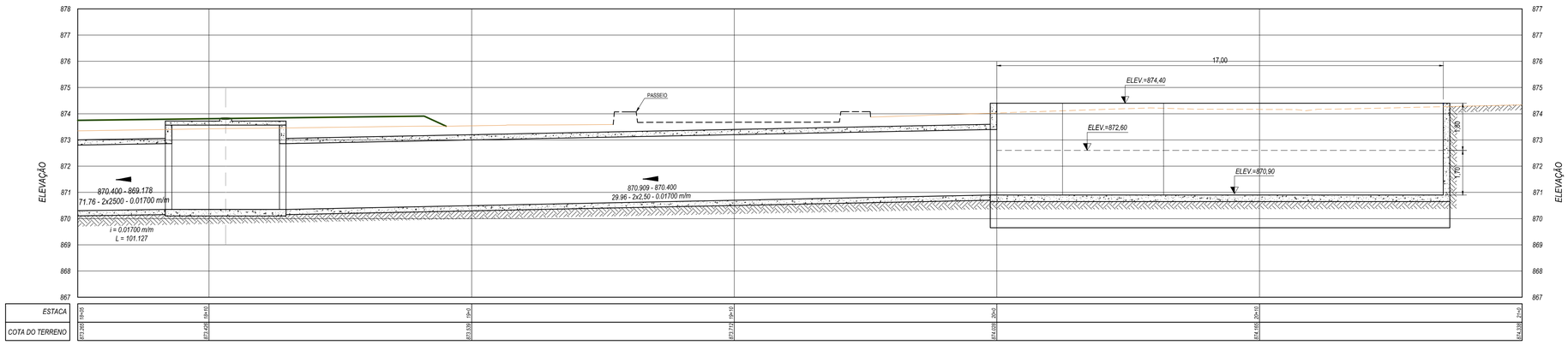

PERFIL - VERTEDOR DE ENTRADA E GALERIA DE INTERLIGAÇÃO
ESC.: 1:100

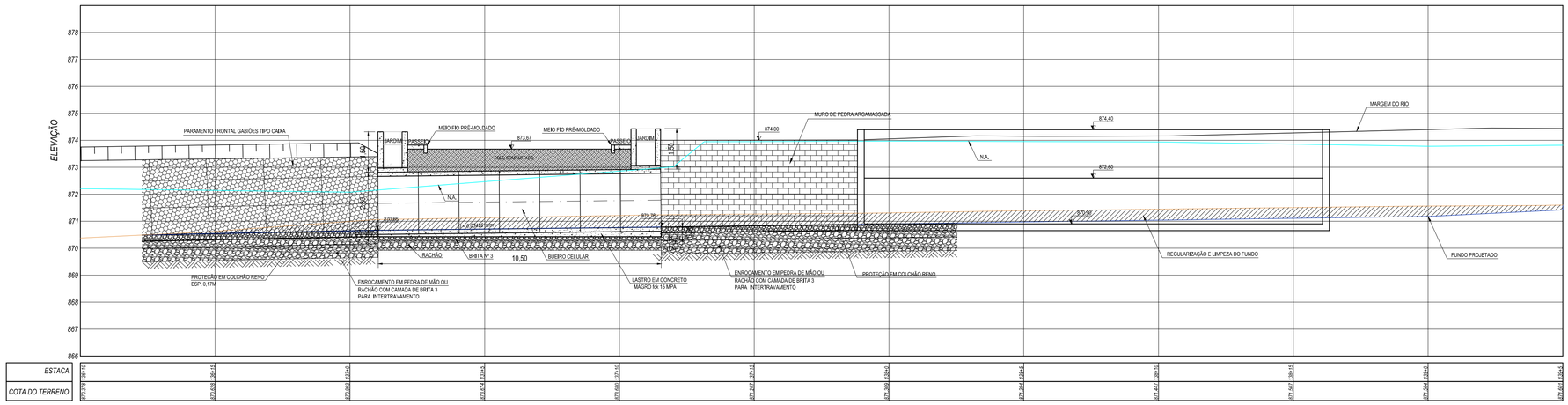

PERFIL - RIO PRÍNCIPE
ESC.: 1:100

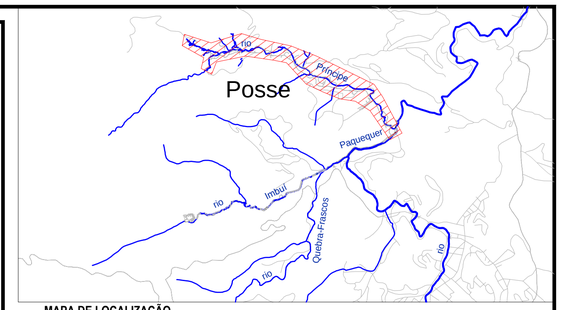

MAPA DE LOCALIZAÇÃO
S/ESCALA

LEGENDA TOPOGRÁFICA:

- RUA PAVIMENTADA
- MURO
- CERCA
- 2.15 PONTO COTADO
- EDIFICAÇÕES
- RIO / CÓRREGO
- MARCO DE REFERÊNCIA
- ESTAÇÃO DE APOIO

LEGENDA:

	EIXO DO RIO PRÍNCIPE
	NÍVEL D'ÁGUA
	CALHA ATUAL
	CALHA DE PROJETO
	GRAMA
	ENROCAMENTO / PEDRA ARRUMADA
	COLCHÃO RENO

DOCUMENTOS DE REFERÊNCIA:

-
-
-

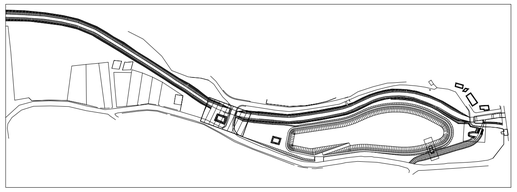

NOTAS:

1- DATA DO LEVANTAMENTO: SETEMBRO/2016
2- UNIDADES PLANIALTIMÉTRICAS EM METROS
3- COORDENADAS NO SISTEMA DE REFERÊNCIA SAD69 FUSO 23S

Rev.	Tipo	Data	Revisado Por	Resp. Técnico	Descrição
1	A	01 / 06 / 17	-	-	REVISÃO GERAL
0	A	27 / 08 / 16	-	-	EMISSÃO INICIAL

TIPOS DE EMISSÃO				
A - Preliminar	C - Para Conhecimento	E - Para Construção	E - Conf. Construído
B - Para Liberação	D - Para Cotação	F - Conf. Comprado	H - Cancelado

Cliente

GOVERNO DO Rio de Janeiro — Secretaria do Ambiente — inea instituto estadual do ambiente — Projeto Rios da Serra TRABALHO SOCIAL

*Elaboração do **Projeto Executivo** para as Obras de Controle de Inundação e Recuperação Ambiental dos Rios Príncipe, Imbuí / Paquequer em **Teresópolis** - RJ*

RIO PRÍNCIPE

PROJETO DE MACRODRENAGEM
RESERVATÓRIO LATERAL
PROJETO HIDRÁULICO/CIVIL
VERTEDOR LATERAL DE ENTRADA - PERFIS

Projetista: COHIDRO consultoria estudos projetos	Responsável técnico: Wellington Coimbra Lou, CREA- RJ 22414-D	Projetista: - / Desenhista: -	Revisão: 1 / Data: 01 / 06 / 17
Verificado	Aprovado	Coordenador	ESCALA: 1:100
N° Desenho: **DE-0513**-0406-1202-005-REV.1	N° inea: **DRM BH00-PTR TPR CHD K 048 DE**		Folha: 01/01

N° Projeto: **0513**