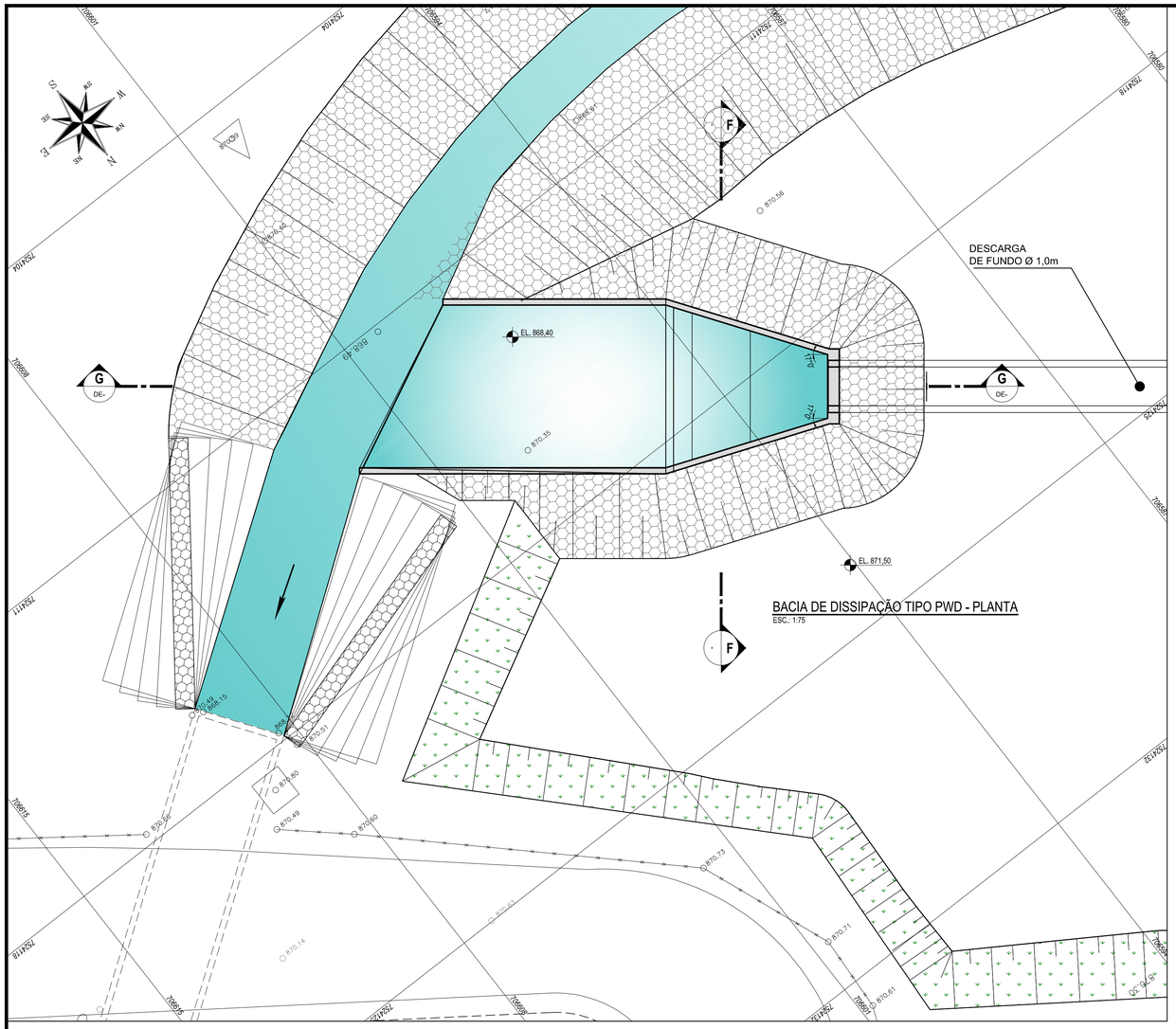

BACIA DE DISSIPAÇÃO TIPO PWD - PLANTA
ESC.: 1:75

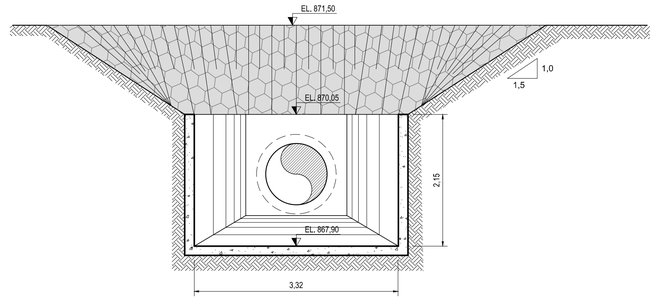

CORTE F-F
ESC. 1:50

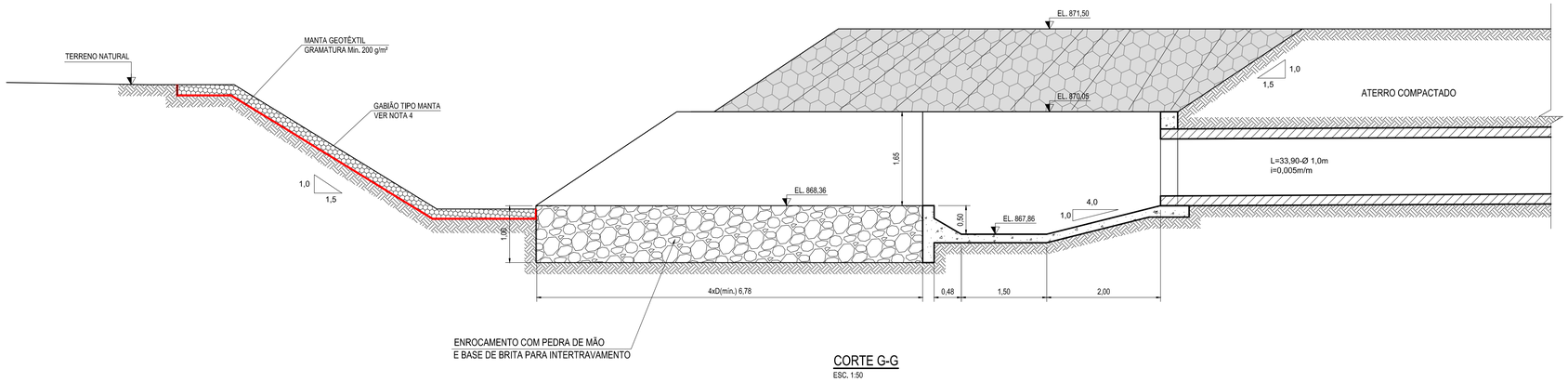

CORTE G-G
ESC. 1:50

MAPA DE LOCALIZAÇÃO

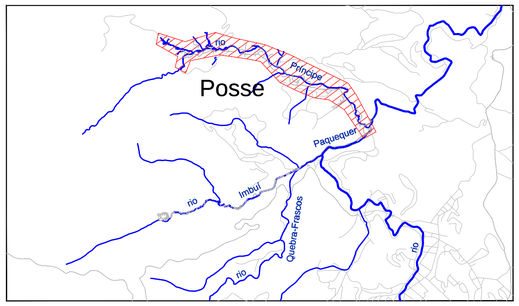

LEGENDA TOPOGRÁFICA:

RUA PAVIMENTADA	EDIFICAÇÕES
MURO	RIO / CÓRREGO
CERCA	MARCO DE REFERÊNCIA
o 2.15 PONTO COTADO	ESTAÇÃO DE APOIO

LEGENDA:

	EIXO DO RIO PRÍNCIPE
	NÍVEL D'ÁGUA
	CALHA ATUAL
	CALHA DE PROJETO
	GRAMA
	ENROCAMENTO / PEDRA ARRUMADA
	COLCHÃO RENO

DOCUMENTOS DE REFERÊNCIA:

-
-
-

ARTICULAÇÃO DAS FOLHAS

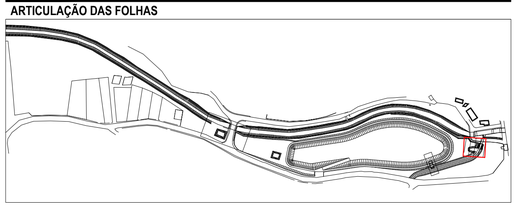

NOTAS:

1- DATA DO LEVANTAMENTO: SETEMBRO/2016
2- UNIDADES PLANIALTIMÉTRICAS EM METROS
3- COORDENADAS NO SISTEMA DE REFERÊNCIA SAD69 FUSO 23S

Rev.	Tipo	Data	Revisado Por	Resp. Técnico	Descrição
1	A	17 / 03 / 17	-	-	REVISÃO GERAL
0	A	27 / 08 / 16	-	-	EMISSÃO INICIAL

TIPOS DE EMISSÃO					
A - Preliminar	B - Para Liberação	C - Para Conhecimento	D - Para Cotação	E - Para Construção	F - Conf. Comprado	E - Conf. Construído	H - Cancelado

Cliente

GOVERNO DO Rio de Janeiro — Secretaria do Ambiente — inea instituto estadual do ambiente — Projeto Rios da Serra TRABALHO SOCIAL

*Elaboração do **Projeto Executivo** para as Obras de Controle de Inundação e Recuperação Ambiental dos Rios Príncipe, Imbuí / Paquequer em **Teresópolis** - RJ*

RIO PRÍNCIPE

PROJETO DE MACRODRENAGEM
RESERVATÓRIO LATERAL
PROJETO HIDRÁULICO/CIVIL
BACIA DE DISSIPAÇÃO - PLANTA E CORTES

Projetista: COHIDRO consultoria estudos projetos	Responsável técnico: Wellington Coimbra Lou, CREA- RJ 22414-D	Projetista: - / Desenhista: -	Revisão: 1 / Data: 17 / 03 / 17	N° Projeto: 0513
Verificado	Aprovado	Coordenador	ESCALA: INDICADA	Folha: 01/02
N° Desenho: DE-0513-0406-1202-006-REV.1	N° inea: DRM BH00-PTR TPR CHD K 049 DE			