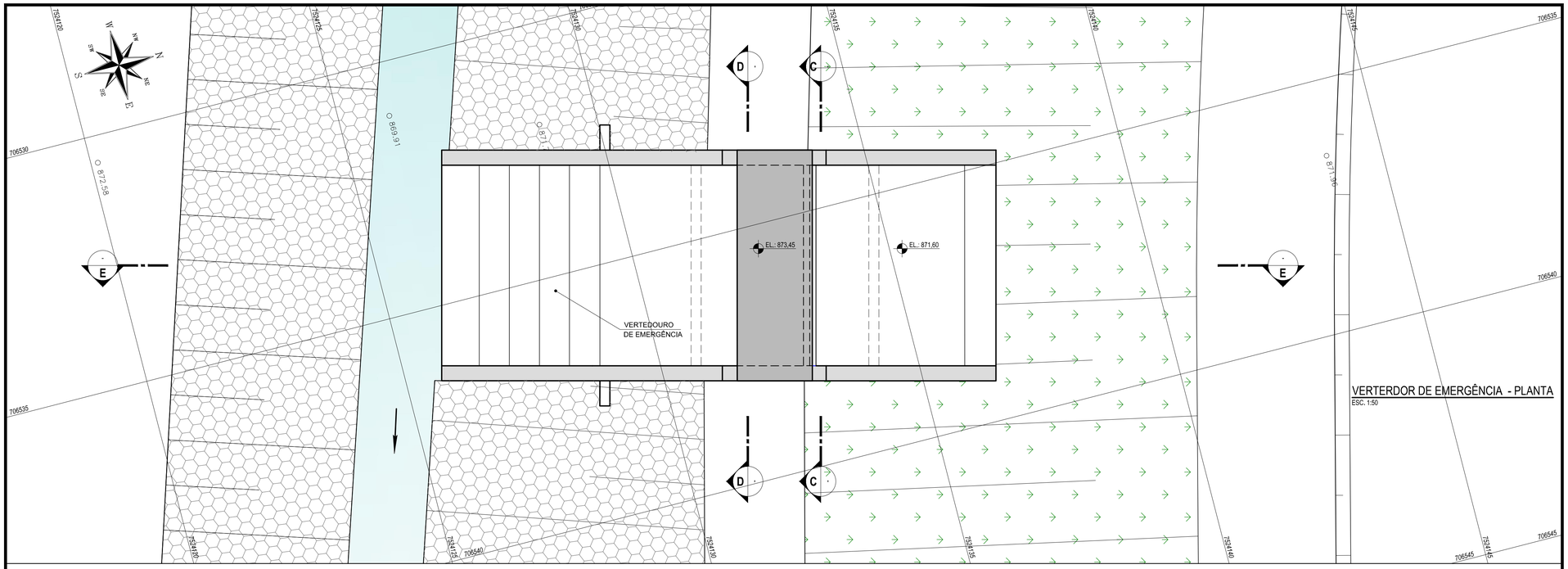

VERTERDOR DE EMERGÊNCIA - PLANTA

ESC. 1:50

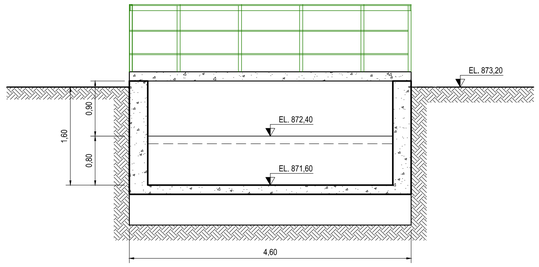

CORTE C-C

ESC. 1:50

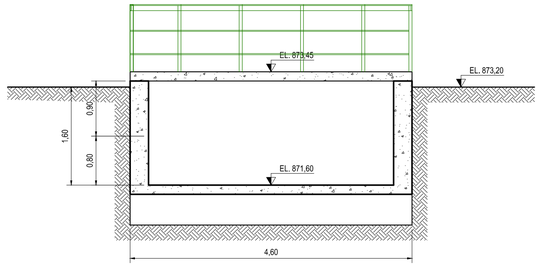

CORTE D-D

ESC. 1:50

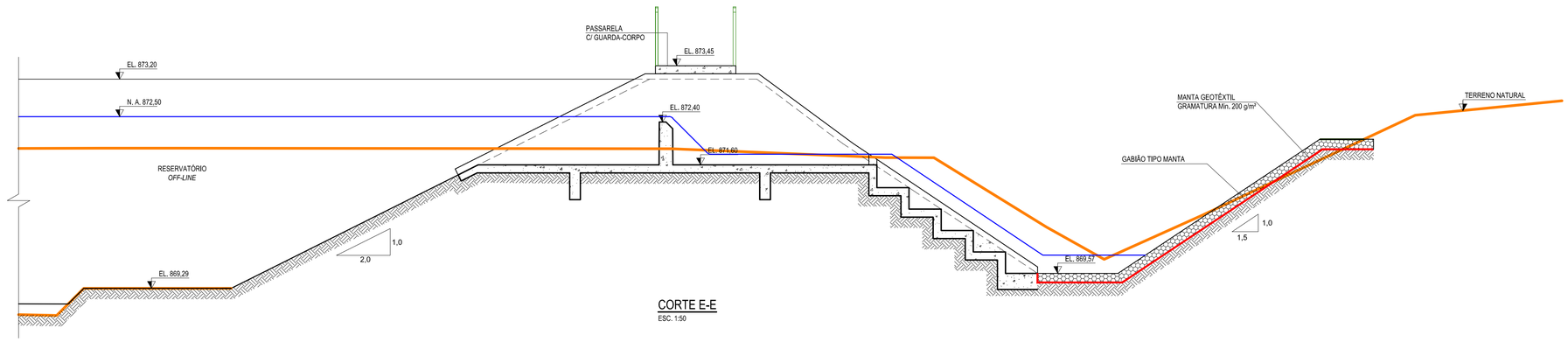

CORTE E-E

ESC. 1:50

MAPA DE LOCALIZAÇÃO

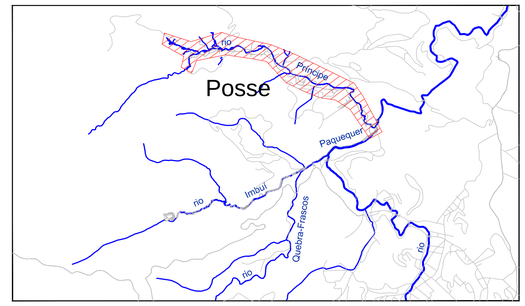

LEGENDA TOPOGRÁFICA:

RUA PAVIMENTADA	EDIFICAÇÕES
MURO	RIO / CÓRREGO
CERCA	MARCO DE REFERÊNCIA
2.15 PONTO COTADO	ESTAÇÃO DE APOIO

LEGENDA:

	EIXO DO RIO PRÍNCIPE
	NÍVEL D'ÁGUA
	CALHA ATUAL
	CALHA DE PROJETO
	GRAMA
	ENROCAMENTO / PEDRA ARRUMADA
	COLCHÃO RENO

DOCUMENTOS DE REFERÊNCIA:

-
-
-

ARTICULAÇÃO DAS FOLHAS

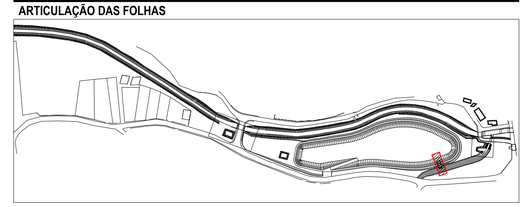

NOTAS:

1- DATA DO LEVANTAMENTO: SETEMBRO/2016
2- UNIDADES PLANIALTIMÉTRICAS EM METROS
3- COORDENADAS NO SISTEMA DE REFERÊNCIA SAD69 FUSO 23S

Rev.	Tipo	Data	Revisado Por	Resp. Técnico	Descrição
1	A	17 / 03 / 17	-	-	REVISÃO GERAL
0	A	27 / 08 / 16	-	-	EMISSÃO INICIAL

TIPOS DE EMISSÃO: A - Preliminar | B - Para Liberação | C - Para Conhecimento | D - Para Cotação | E - Para Construção | F - Conf. Comprado | E - Conf. Construído | H - Cancelado

Cliente: GOVERNO DO Rio de Janeiro · Secretaria do Ambiente · inea instituto estadual do ambiente · Projeto Rios da Serra TRABALHO SOCIAL

*Elaboração do **Projeto Executivo** para as Obras de Controle de Inundação e Recuperação Ambiental dos Rios Príncipe, Imbuí / Paquequer em **Teresópolis** - RJ*

RIO PRÍNCIPE

PROJETO DE MACRODRENAGEM
RESERVATÓRIO LATERAL
PROJETO HIDRÁULICO/CIVIL
VERTEDOR DE EMERGÊNCIA - PLANTA E CORTES

Projetista: COHIDRO consultoria estudos projetos	Responsável técnico: Wellington Coimbra Lou, CREA- RJ 22414-D	Projetista: -	Revisão: 1	N° Projeto: 0513
		Desenhista: -	Data: 17 / 03 / 17	
Verificado	Aprovado	Coordenador	ESCALA: 1:50	Folha: 02/02
N° Desenho: DE-0513-0406-1202-007-REV.1	N° inea: DRM BH00-PTR TPR CHD K 050 DE			